

## Monitoramento dos Níveis de Rios nas Bacias (BH) e Complexos (CH) Hidrológicos


De acordo com a tabela dos níveis de rios os BH do Rio Canoas, CH Jacutinga, BH do Rio Itajaí-Açú, BH do Rio Tubarão, BH do Rio Araranguá, BH do Rio Itapocu, BH do Rio Antas, BH do Rio Cubatão do Sul, BH do Rio do Chapecó, BH do Rio do Peixe, CH Peperi-Guaçú e BH do Rio Tijucas, das 32 monitoradas, 25 encontram-se na condição de normalidade do regime hídrico dos rios, para 7 estações a situação que se apresenta é a seguinte:

**ESTIAGEM:**

**EMERGÊNCIA:** Guatapara de Baixo

**ALERTA:** Poço Fundo, Rio das Antas, Barragem Concórdia, Ponte R. João Suzin Marini e Centro - Rua Vitório Celant

**ATENÇÃO:** Montante - Barragem Concórdia

Código	Município	Estação	Data e Horário	Últimos Dados (cm)	Tendência
<b>Nível de Rios na BH do Rio Antas(cm)</b>					
74300000	Guaraciaba	Guatapara de Baixo	02/04/24 07:15	0	
74295000	Mondaí	Linha Jataí	02/04/24 08:00	74	
74320000	Romelândia	Ponte do Sargento	02/04/24 08:00	42	
<b>Nível de Rios na BH do Rio Araranguá(cm)</b>					
84949800	Ermo	Ermo	02/04/24 08:00	101	
84853000	Meleiro	Foz do Manoel Alves	02/04/24 07:30	40	
<b>Nível de Rios na BH do Rio Canoas(cm)</b>					
71300000	Bocaina do Sul	Rio Bonito	02/04/24 08:00	163	
71350001	Otacílio Costa	Encruzilhada II	02/04/24 08:00	188	
71200000	Rio Rufino	Vila Canoas	02/04/24 08:00	156	
<b>Nível de Rios na BH do Rio Cubatão do Sul(cm)</b>					
84150100	Palhoça	Eta Casan - Montante	02/04/24 08:00	175	
84100000	Santo Amaro da Imperatriz	Poço Fundo	02/04/24 08:00	151	
<b>Nível de Rios na BH do Rio Itajaí-Açú(cm)</b>					
83105000	Alfredo Wagner	Saltinho	02/04/24 08:00	29	
83360000	José Boiteux	Jose Boiteux	02/04/24 07:45	45	

Código	Município	Estação	Data e Horário	Últimos Dados (cm)	Tendência
83880000	Luiz Alves	Luiz Alves	02/04/24 07:45	95	
83040000	Mirim Doce	Mirim Doce	02/04/24 07:45	107	
83030000	Taió	Barragem Oeste	02/04/24 07:45	136	
83892990	Vidal Ramos	Salseiro	02/04/24 08:00	166	
<b>Nível de Rios na BH do Rio Itapocu(cm)</b>					
82350000	Jaraguá do Sul	Jaraguá do Sul	02/04/24 07:30	84	
82549000	Schroeder	Schroeder	02/04/24 04:45	37	
<b>Nível de Rios na BH do Rio Tijucas(cm)</b>					
84095500	São João Batista	São João Batista	02/04/24 08:00	-15	
<b>Nível de Rios na BH do Rio Tubarão(cm)</b>					
84559800	Braço do Norte	Braço do Norte - Montante	02/04/24 07:45	96	
<b>Nível de Rios na BH do Rio do Chapecó(cm)</b>					
73770000	Coronel Freitas	Porto FAE Novo	02/04/24 07:45	153	
73900000	Saudades	Saudades	02/04/24 07:30	60	
73960000	Águas de Chapecó	Barra do Chapecó Aux.	02/04/24 08:00	198	
<b>Nível de Rios na BH do Rio do Peixe(cm)</b>					
72849000	Joaçaba	Joaçaba I	02/04/24 08:00	118	
72715000	Rio das Antas	Rio das Antas	02/04/24 08:00	115	
72810000	Tangará	Tangará	02/04/24 08:00	89	
<b>Nível de Rios na CH Jacutinga(cm)</b>					
2049	Concórdia	Barragem Concórdia	02/04/24 08:15	2	
2058	Concórdia	Ponte R. João Suzin Marini	02/04/24 08:15	7	
2076	Concórdia	Montante - Barragem Concórdia	02/04/24 08:15	28	
2078	Concórdia	Centro - Rua Vitório Celant	02/04/24 08:15	29	
2089	Concórdia	Centro Jusante - Rua Orestes Farina	02/04/24 08:15	19	
<b>Nível de Rios na CH Peperi-Guaçú(cm)</b>					
74329000	Itapiranga	Itapiranga	02/04/24 07:15	217	

**Legenda:** As referências utilizadas para a elaboração desta tabela em relação a situação hidrológica, foram obtidas através de informações do CEOPS/FURB, das Defesas Cíveis Municipais e das análises dos dados hidrológicos da Agência Nacional de Águas (ANA).

**Tendência do Nível do Rio:** Subindo: Estável: Descendo: Normal: Estiagem: Atenção: Alerta: Emergência: Enchente: Atenção: Alerta: Emergência:

## Monitoramento da Chuva nas Bacias (BH) e Complexos (CH) Hidrológicos

De acordo com a tabela das chuvas nas Bacias dos Rios BH do Rio Canoas, CH Jacutinga, BH do Rio Itajaí-Açú, BH do Rio Tubarão, BH do Rio Araranguá, BH do Rio Itapocu, BH do Rio Antas, BH do Rio Cubatão do Sul, BH do Rio do Chapecó, BH do Rio do Peixe, CH Peperi-Guaçú e BH do Rio Tijucas, das 20 monitoradas, 4 registraram chuva nas últimas 24 horas.

Os maiores volumes de chuva registrados foram de 7.4mm e 3mm nas estações de Rio das Antas e Barragem Taió Montante, respectivamente.

Código	Município	Estação	Data e Horário	Últimos Dados	(-)1h	(-)4h	(-)8h	(-)12h	(-)24h
<b>Chuva Acumulada na BH do Rio Canoas(mm)</b>									
71300000	Bocaina do Sul	Rio Bonito	02/04/24 08:00	0	0	0	0	0	0
71350001	Otacílio Costa	Encruzilhada II	02/04/24 08:00	0	0	0	0	0	0
71200000	Rio Rufino	Vila Canoas	02/04/24 08:00	0	0	0	0	0	0
<b>Chuva Acumulada na BH do Rio Cubatão do Sul(mm)</b>									
84100000	Santo Amaro da Imperatriz	Poço Fundo	02/04/24 08:00	0	0	0	0	0	0
<b>Chuva Acumulada na BH do Rio Itajaí-Açú(mm)</b>									
83900000	Brusque	Brusque	02/04/24 06:45	0	0	0	0	0	0
83250000	Ituporanga	Ituporanga	02/04/24 07:00	0	0	0	0	0	0
83040000	Mirim Doce	Mirim Doce	02/04/24 07:45	0	0	0	0	0	0
83030000	Taió	Barragem Oeste	02/04/24 07:45	0	0	0	0	0	0.2
83029900	Taió	Barragem Taió Montante	02/04/24 07:45	0	0	0	0	0	3
<b>Chuva Acumulada na BH do Rio Tijucas(mm)</b>									
84095500	São João Batista	São João Batista	02/04/24 08:00	0	0	0	0	0	2.8
<b>Chuva Acumulada na BH do Rio Tubarão(mm)</b>									
84249998	Orleans	Orleans - Montante	02/04/24 07:00	0	0	0	0	0	0
84598002	São Martinho	São Martinho - Jusante	02/04/24 07:45	0	0	0	0	0	0
84580500	Tubarão	Tubarão	02/04/24 06:45	0	0	0	0	0	0
<b>Chuva Acumulada na BH do Rio do Peixe(mm)</b>									
72715000	Rio das Antas	Rio das Antas	02/04/24 08:00	0	0	0	0	0.2	7.4
72810000	Tangará	Tangará	02/04/24 08:00	0	0	0	0	0	0
<b>Chuva Acumulada na CH Jacutinga(mm)</b>									
2049	Concórdia	Barragem Concórdia	02/04/24 08:15	0	0	0	0	0	0
2058	Concórdia	Ponte R. João Suzin Marini	02/04/24 08:15	0	0	0	0	0	0
2076	Concórdia	Montante - Barragem Concórdia	02/04/24 08:15	0	0	0	0	0	0
2078	Concórdia	Centro - Rua Vitório Celant	02/04/24 08:15	0	0	0	0	0	0
2089	Concórdia	Centro Jusante - Rua Orestes Farina	02/04/24 08:15	0	0	0	0	0	0

# Acompanhamento Hidrológico nas Bacias (BH) e Complexos (CH) Hidrológicos

Nos gráficos, as variações registradas são decorrentes das chuvas registradas, dos usos múltiplos das águas, influência da maré e operação de represas a montante (acima) das estações monitoradas nas últimas 240 horas.

Código	Estação	Hidrograma
<b>BH do Rio Antas</b>		
74300000	Guatapara de Baixo	<p style="text-align: center;">Município:Guaraciaba   Estação:Guatapara de Baixo</p>
74295000	Linha Jataí	<p style="text-align: center;">Município:Mondai   Estação:Linha Jataí</p>
74320000	Ponte do Sargento	<p style="text-align: center;">Município:Romelândia   Estação:Ponte do Sargento</p>
<b>BH do Rio Araranguá</b>		
84949800	Ermo	<p style="text-align: center;">Município:Ermo   Estação:Ermo</p>
84853000	Foz do Manoel Alves	<p style="text-align: center;">Município:Meleiro   Estação:Foz do Manoel Alves</p>
<b>BH do Rio Canoas</b>		
71300000	Rio Bonito	<p style="text-align: center;">Município:Bocaina do Sul   Estação:Rio Bonito</p>

Código	Estação	Hidrograma
71350001	Encruzilhada II	<p>Município: Otacilio Costa   Estação: Encruzilhada II</p>
71200000	Vila Canoas	<p>Município: Rio Rufino   Estação: Vila Canoas</p>
<b>BH do Rio Cubatão do Sul</b>		
84150100	Eta Casan - Montante	<p>Município: Palhoça   Estação: Eta Casan - Montante</p>
84100000	Poço Fundo	<p>Município: Santo Amaro da Imperatriz   Estação: Poço Fundo</p>
<b>BH do Rio Itajaí-Açú</b>		
83900000	Brusque	<p>Município: Brusque   Estação: Brusque</p>
83250000	Ituporanga	<p>Município: Ituporanga   Estação: Ituporanga</p>
83029900	Barragem Taió Montante	<p>Município: Taió   Estação: Barragem Taió Montante</p>
83105000	Saltinho	<p>Município: Alfredo Wagner   Estação: Saltinho</p>

Código	Estação	Hidrograma
83360000	Jose Boiteux	<p>Município: José Boiteux   Estação: Jose Boiteux</p>
83880000	Luiz Alves	<p>Município: Luiz Alves   Estação: Luiz Alves</p>
83040000	Mirim Doce	<p>Município: Mirim Doce   Estação: Mirim Doce</p>
83030000	Barragem Oeste	<p>Município: Taió   Estação: Barragem Oeste</p>
83892990	Salseiro	<p>Município: Vidal Ramos   Estação: Salseiro</p>
<b>BH do Rio Itapocu</b>		
82350000	Jaraguá do Sul	<p>Município: Jaraguá do Sul   Estação: Jaraguá do Sul</p>
82549000	Schroeder	<p>Município: Schroeder   Estação: Schroeder</p>
<b>BH do Rio Tijucas</b>		
84095500	São João Batista	<p>Município: São João Batista   Estação: São João Batista</p>
<b>BH do Rio Tubarão</b>		

Código	Estação	Hidrograma
84249998	Orleans - Montante	<p>Município:Orleans   Estação:Orleans - Montante</p>
84598002	São Martinho - Jusante	<p>Município:São Martinho   Estação:São Martinho - Jusante</p>
84580500	Tubarão	<p>Município:Tubarão   Estação:Tubarão</p>
84559800	Braço do Norte - Montante	<p>Município:Braço do Norte   Estação:Braço do Norte - Montante</p>
<b>BH do Rio do Chapecó</b>		
73770000	Porto FAE Novo	<p>Município:Coronel Freitas   Estação:Porto FAE Novo</p>
73900000	Saudades	<p>Município:Saudades   Estação:Saudades</p>
73960000	Barra do Chapecó Aux.	<p>Município:Águas de Chapecó   Estação:Barra do Chapecó Aux.</p>
<b>BH do Rio do Peixe</b>		
72849000	Joaçaba I	<p>Município:Joaçaba   Estação:Joaçaba I</p>

Código	Estação	Hidrograma
72715000	Rio das Antas	<p>Município:Rio das Antas   Estação:Rio das Antas</p>
72810000	Tangará	<p>Município:Tangará   Estação:Tangará</p>
<b>CH Jacutinga</b>		
2049	Barragem Concórdia	<p>Município:Concórdia   Estação:Barragem Concórdia</p>
2058	Ponte R. João Suzin Marini	<p>Município:Concórdia   Estação:Ponte R. João Suzin Marini</p>
2076	Montante - Barragem Concórdia	<p>Município:Concórdia   Estação:Montante - Barragem Concórdia</p>
2078	Centro - Rua Vitório Celant	<p>Município:Concórdia   Estação:Centro - Rua Vitório Celant</p>
2089	Centro Jusante - Rua Orestes Farina	<p>Município:Concórdia   Estação:Centro Jusante - Rua Orestes Farina</p>
<b>CH Peperi-Guaçú</b>		
74329000	Itapiranga	<p>Município:Itapiranga   Estação:Itapiranga</p>






**Legenda:** As referências utilizadas para a elaboração dos gráficos em relação a situação hidrológica, foram obtidas através de informações do CEOPS/FURB, das Defesas Cíveis Municipais e das análises dos dados hidrológicos da Agência Nacional de Águas (ANA).

**Situação Hidrológica do Rio**




 Nível do Rio (cm)

 Chuva (mm)

Estiagem:

 Atenção  
 Alerta  
 Emergência

Enchente:

 Atenção  
 Alerta  
 Emergência

Maiores informações acesse:

[Rios On-Line](#)

[Boletim Anteriores](#)

Elaborado pela Equipe da Sala de Situação - ANA/Epagri/Ciram

Rodovia Admar Gonzaga, 1347 - Itacorubi - Cx. Postal: 502 88.034-901 - Florianópolis - SC

Fone: (48) 3665-5124 ou (48) 9140-7189

[sshidrosc@epagri.sc.gov.br](mailto:sshidrosc@epagri.sc.gov.br)

