











Monitoramento dos Níveis de Rios nas Bacias (BH) e Complexos (CH) Hidrológicos

De acordo com a tabela dos níveis de rios, os BH do Rio Canoas, BH do Rio Canoinhas, CH Jacutinga, BH do Rio Itajaí-Açú, BH do Rio Tubarão, BH do Rio Antas, BH do Rio do Chapecó, BH do Rio do Peixe e BH do Rio Tijucas, encontram-se em regime hídrico extremo, para a seguinte situação hidrológica:

ESTIAGEM:

EMERGÊNCIA: Encruzilhada II, Chapadão do Lageado, São João Batista, Porto FAE Novo, Passo Pio X, Barra do Chapecó Aux., Joaçaba I, Tangará, Barragem Concórdia, Ponte R. João Suzin Marini, Montante - Barragem Concórdia e Foz do Rio Claudino

ALERTA: Guatapara de Baixo, Canoinhas - CASAN, Ponte Moratelli, Barragem Oeste, São Martinho - Jusante e Centro - Rua Vitório Celant

Código	Município	Estação	Data e Horário	Últimos Dados (cm)	Tendência	Taxa de Variação (cm/h)
Nível de Rios na BH do Rio Antas(cm)						
74300000	Guaraciaba	Guatapara de Baixo	03/05/21 06:15	59		-1
Nível de Rios na BH do Rio Canoas(cm)						
71350001	Otacílio Costa	Encruzilhada II	03/05/21 06:00	101		0
Nível de Rios na BH do Rio Canoinhas(cm)						
2433	Canoinhas	Canoinhas - CASAN	03/05/21 06:45	111		0
Nível de Rios na BH do Rio Itajaí-Açú(cm)						
83130000	Chapadão do Lageado	Chapadão do Lageado	03/05/21 05:45	2		0
83035000	Salete	Ponte Moratelli	03/05/21 05:45	55		0
83030000	Taió	Barragem Oeste	03/05/21 05:45	37		0
Nível de Rios na BH do Rio Tijucas(cm)						
84095500	São João Batista	São João Batista	03/05/21 06:00	-36		1
Nível de Rios na BH do Rio Tubarão(cm)						
84598002	São Martinho	São Martinho - Jusante	03/05/21 05:45	47		-9
Nível de Rios na BH do Rio do Chapecó(cm)						
73770000	Coronel Freitas	Porto FAE Novo	03/05/21 05:45	20		0
73820000	Pinhalzinho	Passo Pio X	03/05/21 06:00	103		0

Código	Município	Estação	Data e Horário	Últimos Dados (cm)	Tendência	Taxa de Variação (cm/h)
73960000	São Carlos	Barra do Chapecó Aux.	03/05/21 06:00	117		-1
Nível de Rios na BH do Rio do Peixe(cm)						
72849000	Joaçaba	Joaçaba I	03/05/21 06:00	53		0
72810000	Tangará	Tangará	03/05/21 06:00	59		0
Nível de Rios na CH Jacutinga(cm)						
2049	Concórdia	Barragem Concórdia	03/05/21 06:45	1		0
2058	Concórdia	Ponte R. João Suzin Marini	03/05/21 06:45	4		0
2076	Concórdia	Montante - Barragem Concórdia	03/05/21 06:45	19		0
2077	Concórdia	Foz do Rio Claudino	03/05/21 06:45	68		0
2078	Concórdia	Centro - Rua Vitório Celant	03/05/21 06:45	23		0

Legenda: As referências utilizadas para a elaboração desta tabela em relação a situação hidrológica, foram obtidas através de informações do CEOPS/FURB, das Defesas Civas Municipais e das análises dos dados hidrológicos da Agência Nacional de Águas (ANA).

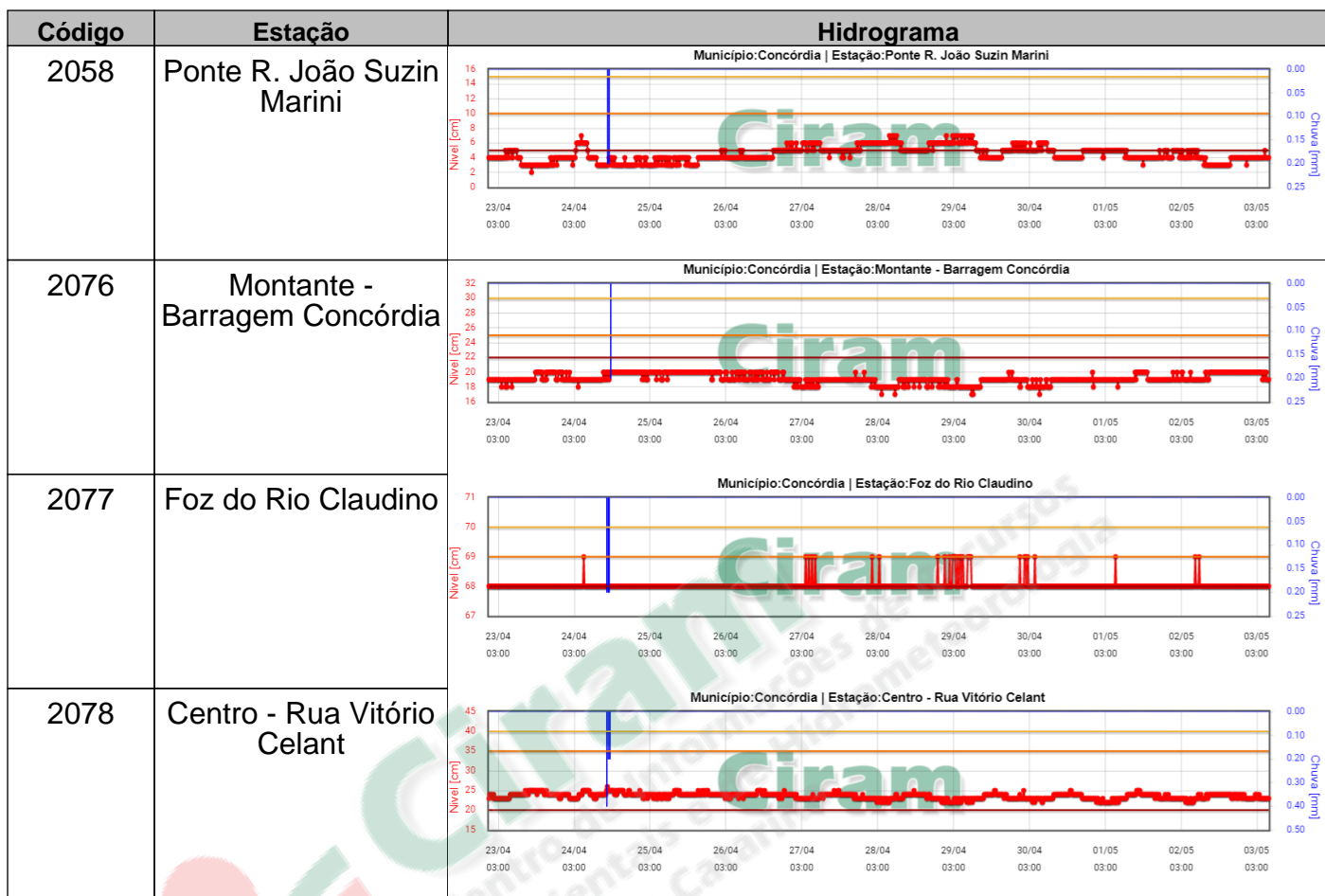
Tendência do Nível do Rio: Subindo: Estável: Descendo: Normal: Estiagem: Atenção: Alerta: Emergência: Enchente: Atenção: Alerta: Emergência:

Acompanhamento Hidrológico nas Bacias (BH) e Complexos (CH) Hidrológicos

Nos gráficos, as variações registradas são decorrentes das chuvas registradas, dos usos múltiplos das águas, influência da maré e operação de represas a montante (acima) das estações monitoradas nas últimas 240 horas.

Código	Estação	Hidrograma
BH do Rio Antas		
74300000	Guatapara de Baixo	<p style="text-align: center;">Município: Guaraciaba Estação: Guatapara de Baixo</p>
BH do Rio Canoas		
71350001	Encruzilhada II	<p style="text-align: center;">Município: Otacílio Costa Estação: Encruzilhada II</p>
BH do Rio Canoinhas		
2433	Canoinhas - CASAN	<p style="text-align: center;">Município: Canoinhas Estação: Canoinhas - CASAN</p>
BH do Rio Itajaí-Açu		
83130000	Chapadão do Lageado	<p style="text-align: center;">Município: Chapadão do Lageado Estação: Chapadão do Lageado</p>
83035000	Ponte Moratelli	<p style="text-align: center;">Município: Saleté Estação: Ponte Moratelli</p>
83030000	Barragem Oeste	<p style="text-align: center;">Município: Taió Estação: Barragem Oeste</p>
BH do Rio Tijucas		

Código	Estação	Hidrograma
84095500	São João Batista	<p>Município: São João Batista Estação: São João Batista</p>
84598002	São Martinho - Jusante	<p>Município: São Martinho Estação: São Martinho - Jusante</p>
73770000	Porto FAE Novo	<p>Município: Coronel Freitas Estação: Porto FAE Novo</p>
73820000	Passo Pio X	<p>Município: Pinhalzinho Estação: Passo Pio X</p>
73960000	Barra do Chapecó Aux.	<p>Município: São Carlos Estação: Barra do Chapecó Aux.</p>
72849000	Joaçaba I	<p>Município: Joaçaba Estação: Joaçaba I</p>
72810000	Tangará	<p>Município: Tangará Estação: Tangará</p>
2049	Barragem Concórdia	<p>Município: Concórdia Estação: Barragem Concórdia</p>



Legenda: As referências utilizadas para a elaboração dos gráficos em relação a situação hidrológica, foram obtidas através de informações do CEOPS/FURB, das Defesas Cívicas Municipais e das análises dos dados hidrológicos da Agência Nacional de Águas (ANA).

Situação Hidrológica do Rio

■ Nível do Rio (cm)

■ Chuva (mm)

Estiagem:—

Atenção
Alerta
Emergência

Enchente:—

Atenção
Alerta
Emergência

Maiores informações acesse:

[Rios On-Line](#)

[Boletim Anteriores](#)

Elaborado pela Equipe da Sala de Situação - ANA/Epagri/Ciram

Rodovia Admar Gonzaga, 1347 - Itacorubi - Cx. Postal: 502 88.034-901 - Florianópolis - SC

Fone: (48) 3665-5124 ou (48) 9140-7189

sshidrosc@epagri.sc.gov.br