












Monitoramento dos Níveis de Rios nas Bacias (BH) e Complexos (CH) Hidrológicos

De acordo com a tabela dos níveis de rios, os BH do Rio Canoas, BH do Rio Canoinhas, CH Jacutinga, BH do Rio Itajaí-Açú, BH do Rio Antas, BH do Rio do Chapecó, BH do Rio do Peixe e BH do Rio Tijucas, encontram-se em regime hídrico extremo, para a seguinte situação hidrológica:

ESTIAGEM:

EMERGÊNCIA: Linha Jataí, Ponte do Sargento, Saltinho, Chapadão do Lageado, São João Batista, Porto FAE Novo, Barra do Chapecó Aux., Joaçaba I, Tangará e Foz do Rio Claudino

ALERTA: Guatapara de Baixo, Passo Marombas, Canoinhas - CASAN, Passo Pio X, Saudades, Ponte R. João Suzin Marini e Montante - Barragem Concórdia

Código	Município	Estação	Data e Horário	Últimos Dados (cm)	Tendência	Taxa de Variação (cm/h)
Nível de Rios na BH do Rio Antas(cm)						
74300000	Guaraciaba	Guatapara de Baixo	14/01/22 06:15	59		1
74295000	Mondaí	Linha Jataí	14/01/22 07:00	45		0
74320000	Romelândia	Ponte do Sargento	14/01/22 07:00	-5		0
Nível de Rios na BH do Rio Canoas(cm)						
71498000	Curitibanos	Passo Marombas	14/01/22 07:00	160		0
Nível de Rios na BH do Rio Canoinhas(cm)						
2433	Canoinhas	Canoinhas - CASAN	14/01/22 07:15	122		1
Nível de Rios na BH do Rio Itajaí-Açú(cm)						
83105000	Alfredo Wagner	Saltinho	14/01/22 07:00	7		0
83130000	Chapadão do Lageado	Chapadão do Lageado	14/01/22 06:45	-8		0
Nível de Rios na BH do Rio Tijucas(cm)						
84095500	São João Batista	São João Batista	14/01/22 07:00	-61		0
Nível de Rios na BH do Rio do Chapecó(cm)						
73770000	Coronel Freitas	Porto FAE Novo	14/01/22 06:45	31		-1
73820000	Pinhalzinho	Passo Pio X	14/01/22 07:00	107		0
73900000	Saudades	Saudades	14/01/22 06:30	46		-1

Código	Município	Estação	Data e Horário	Últimos Dados (cm)	Tendência	Taxa de Variação (cm/h)
73960000	São Carlos	Barra do Chapecó Aux.	14/01/22 07:00	131		-1
Nível de Rios na BH do Rio do Peixe(cm)						
72849000	Joaçaba	Joaçaba I	14/01/22 07:00	54		0
72810000	Tangará	Tangará	14/01/22 07:00	60		-1
Nível de Rios na CH Jacutinga(cm)						
2058	Concórdia	Ponte R. João Suzin Marini	14/01/22 07:15	9		0
2076	Concórdia	Montante - Barragem Concórdia	14/01/22 07:15	23		0
2077	Concórdia	Foz do Rio Claudino	14/01/22 07:15	64		0

Legenda: As referências utilizadas para a elaboração desta tabela em relação a situação hidrológica, foram obtidas através de informações do CEOPS/FURB, das Defesas Cívicas Municipais e das análises dos dados hidrológicos da Agência Nacional de Águas (ANA).

Tendência do Nível do Rio: Subindo: Estável: Descendo: Normal: Estiagem: Atenção: Alerta: Emergência: Enchente: Atenção: Alerta: Emergência:

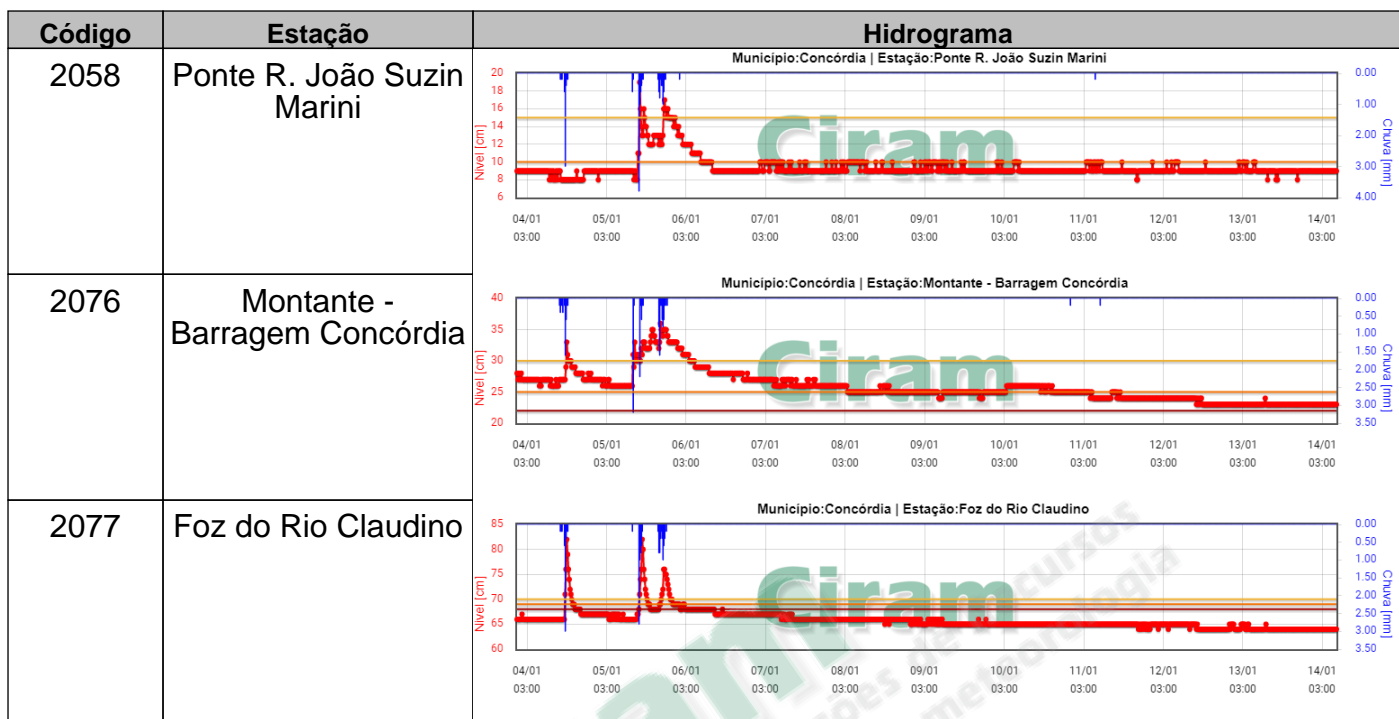


Acompanhamento Hidrológico nas Bacias (BH) e Complexos (CH) Hidrológicos

Nos gráficos, as variações registradas são decorrentes das chuvas registradas, dos usos múltiplos das águas, influência da maré e operação de represas a montante (acima) das estações monitoradas nas últimas 240 horas.

Código	Estação	Hidrograma
BH do Rio Antas		
74300000	Guatapara de Baixo	<p style="text-align: center;">Município: Guaraciaba Estação: Guatapara de Baixo</p>
74295000	Linha Jataí	<p style="text-align: center;">Município: Mondai Estação: Linha Jataí</p>
74320000	Ponte do Sargento	<p style="text-align: center;">Município: Romelândia Estação: Ponte do Sargento</p>
BH do Rio Canoas		
71498000	Passo Marombas	<p style="text-align: center;">Município: Curitibaanos Estação: Passo Marombas</p>
BH do Rio Canoinhas		
2433	Canoinhas - CASAN	<p style="text-align: center;">Município: Canoinhas Estação: Canoinhas - CASAN</p>
BH do Rio Itajaí-Açú		
83105000	Saltinho	<p style="text-align: center;">Município: Alfredo Wagner Estação: Saltinho</p>

Código	Estação	Hidrograma
83130000	Chapadão do Lageado	<p>Município:Chapadão do Lageado Estação:Chapadão do Lageado</p>
84095500	São João Batista	<p>Município:São João Batista Estação:São João Batista</p>
73770000	Porto FAE Novo	<p>Município:Coronel Freitas Estação:Porto FAE Novo</p>
73820000	Passo Pio X	<p>Município:Pinhalzinho Estação:Passo Pio X</p>
73900000	Saudades	<p>Município:Saudades Estação:Saudades</p>
73960000	Barra do Chapecó Aux.	<p>Município:São Carlos Estação:Barra do Chapecó Aux.</p>
BH do Rio do Peixe		
72849000	Joaçaba I	<p>Município:Joaçaba Estação:Joaçaba I</p>
72810000	Tangará	<p>Município:Tangará Estação:Tangará</p>
CH Jacutinga		



Legenda: As referências utilizadas para a elaboração dos gráficos em relação a situação hidrológica, foram obtidas através de informações do CEOPS/FURB, das Defesas Cíveis Municipais e das análises dos dados hidrológicos da Agência Nacional de Águas (ANA).

Situação Hidrológica do Rio

■ Nível do Rio (cm)

■ Chuva (mm)

Estiagem: [Atenção (Amarelo) / Alerta (Laranja) / Emergência (Vermelho)]

Enchente: [Atenção (Ciano) / Alerta (Azul) / Emergência (Azul Escuro)]

Maiores informações acesse:

[Rios On-Line](#)

[Boletim Anteriores](#)

Elaborado pela Equipe da Sala de Situação - ANA/Epagri/Ciram

Rodovia Admar Gonzaga, 1347 - Itacorubi - Cx. Postal: 502 88.034-901 - Florianópolis - SC

Fone: (48) 3665-5124 ou (48) 9140-7189

sshidrosc@epagri.sc.gov.br