










## Monitoramento dos Níveis de Rios nas Bacias (BH) e Complexos (CH) Hidrológicos

De acordo com a tabela dos níveis de rios, os BH do Rio Canoinhas, CH Jacutinga, BH do Rio Itajaí-Açú, CH Rio Camboriú, BH do Rio Antas, BH do Rio do Chapecó, BH do Rio do Peixe e BH do Rio Tijucas, encontram-se em regime hídrico extremo, para a seguinte situação hidrológica:

### ESTIAGEM:

**EMERGÊNCIA:** Linha Jataí, São João Batista, Barra do Chapecó Aux., Joaçaba I, Ponte R. João Suzin Marini, Montante - Barragem Concórdia, Foz do Rio Claudino e Camboriú - Rio Canoas

**ALERTA:** Canoinhas - CASAN, Saltinho, Chapadão do Lageado, Barragem Oeste, Porto FAE Novo, Tangará e Centro - Rua Vitório Celant

Código	Município	Estação	Data e Horário	Últimos Dados (cm)	Tendência	Taxa de Variação (cm/h)
<b>Nível de Rios na BH do Rio Antas(cm)</b>						
74295000	Mondaí	Linha Jataí	18/11/20 07:00	31		1
<b>Nível de Rios na BH do Rio Canoinhas(cm)</b>						
2433	Canoinhas	Canoinhas - CASAN	18/11/20 07:30	133		0
<b>Nível de Rios na BH do Rio Itajaí-Açú(cm)</b>						
83105000	Alfredo Wagner	Saltinho	18/11/20 07:00	17		-1
83130000	Chapadão do Lageado	Chapadão do Lageado	18/11/20 06:45	12		0
83030000	Taió	Barragem Oeste	18/11/20 05:45	51		-1
<b>Nível de Rios na BH do Rio Tijucas(cm)</b>						
84095500	São João Batista	São João Batista	18/11/20 07:00	-23		0
<b>Nível de Rios na BH do Rio do Chapecó(cm)</b>						
73770000	Coronel Freitas	Porto FAE Novo	18/11/20 06:45	56		-2
73960000	São Carlos	Barra do Chapecó Aux.	18/11/20 07:00	117		0
<b>Nível de Rios na BH do Rio do Peixe(cm)</b>						
72849000	Joaçaba	Joaçaba I	18/11/20 07:00	69		0
72810000	Tangará	Tangará	18/11/20 07:00	69		-1
<b>Nível de Rios na CH Jacutinga(cm)</b>						

Código	Município	Estação	Data e Horário	Últimos Dados (cm)	Tendência	Taxa de Variação (cm/h)
2058	Concórdia	Ponte R. João Suzin Marini	18/11/20 07:30	4		0
2076	Concórdia	Montante - Barragem Concórdia	18/11/20 07:30	18		0
2077	Concórdia	Foz do Rio Claudino	18/11/20 07:30	68		0
2078	Concórdia	Centro - Rua Vitório Celant	18/11/20 07:30	23		1
<b>Nível de Rios na CH Rio Camboriú(cm)</b>						
2033	Camboriú	Camboriú - Rio Canoas	18/11/20 06:00	65		0

**Legenda:** As referências utilizadas para a elaboração desta tabela em relação a situação hidrológica, foram obtidas através de informações do CEOPS/FURB, das Defesas Civas Municipais e das análises dos dados hidrológicos da Agência Nacional de Águas (ANA).


**Tendência do Nível do Rio:** Subindo: Estável: Descendo: Normal: Estiagem: Atenção Alerta Emergência Enchente: Atenção Alerta Emergência

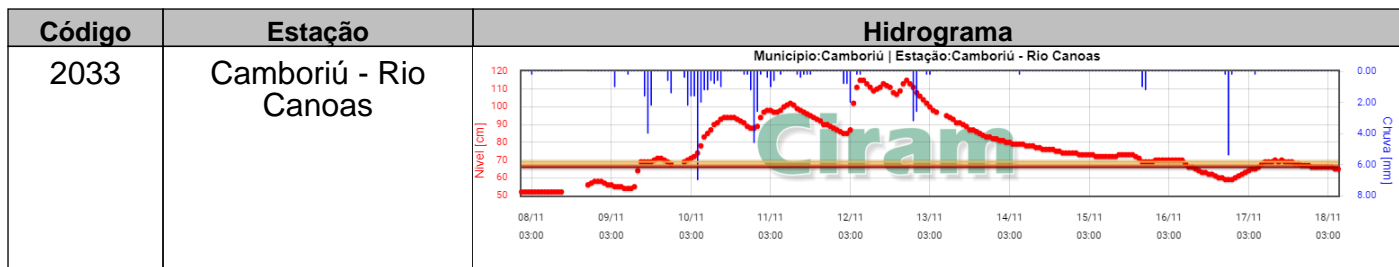


# Acompanhamento Hidrológico nas Bacias (BH) e Complexos (CH) Hidrológicos

Nos gráficos, as variações registradas são decorrentes das chuvas registradas, dos usos múltiplos das águas, influência da maré e operação de represas a montante (acima) das estações monitoradas nas últimas 240 horas.

Código	Estação	Hidrograma
<b>BH do Rio Antas</b>		
74295000	Linha Jataí	<p style="text-align: center;">Município: Mondai   Estação: Linha Jataí</p>
<b>BH do Rio Canoinhas</b>		
2433	Canoinhas - CASAN	<p style="text-align: center;">Município: Canoinhas   Estação: Canoinhas - CASAN</p>
<b>BH do Rio Itajaí-Açu</b>		
83105000	Saltinho	<p style="text-align: center;">Município: Alfredo Wagner   Estação: Saltinho</p>
83130000	Chapadão do Lageado	<p style="text-align: center;">Município: Chapadão do Lageado   Estação: Chapadão do Lageado</p>
83030000	Barragem Oeste	<p style="text-align: center;">Município: Taió   Estação: Barragem Oeste</p>
<b>BH do Rio Tijucas</b>		
84095500	São João Batista	<p style="text-align: center;">Município: São João Batista   Estação: São João Batista</p>
<b>BH do Rio do Chapecó</b>		





**Legenda:** As referências utilizadas para a elaboração dos gráficos em relação a situação hidrológica, foram obtidas através de informações do CEOPS/FURB, das Defesas Cíveis Municipais e das análises dos dados hidrológicos da Agência Nacional de Águas (ANA).

**Situação Hidrológica do Rio**

— Nível do Rio (cm)

— Chuva (mm)

Estiagem:

Atenção  
Alerta  
Emergência

Enchente:

Atenção  
Alerta  
Emergência

Maiores informações acesse:

[Rios On-Line](#)

[Boletim Anteriores](#)

Elaborado pela Equipe da Sala de Situação - ANA/Epagri/Ciram

Rodovia Admar Gonzaga, 1347 - Itacorubi - Cx. Postal: 502 88.034-901 - Florianópolis - SC

Fone: (48) 3665-5124 ou (48) 9140-7189

[sshidrosc@epagri.sc.gov.br](mailto:sshidrosc@epagri.sc.gov.br)

