











## Monitoramento dos Níveis de Rios nas Bacias (BH) e Complexos (CH) Hidrológicos




De acordo com a tabela dos níveis de rios, os BH do Rio Canoinhas, CH Jacutinga, BH do Rio Itajaí-Açú, BH do Rio Antas, BH do Rio do Chapecó, BH do Rio do Peixe e BH do Rio Tijucas, encontram-se em regime hídrico extremo, para a seguinte situação hidrológica:

### ESTIAGEM:

**EMERGÊNCIA:** Linha Jataí, Saltinho, Chapadão do Lageado, São João Batista, Porto FAE Novo, Barra do Chapecó Aux., Joaçaba I, Tangará, Ponte R. João Suzin Marini, Montante - Barragem Concórdia e Foz do Rio Claudino

**ALERTA:** Canoinhas - CASAN e Centro - Rua Vitório Celant

Código	Município	Estação	Data e Horário	Últimos Dados (cm)	Tendência	Taxa de Variação (cm/h)
<b>Nível de Rios na BH do Rio Antas(cm)</b>						
74295000	Mondaí	Linha Jataí	20/11/20 07:00	33		-1
<b>Nível de Rios na BH do Rio Canoinhas(cm)</b>						
2433	Canoinhas	Canoinhas - CASAN	20/11/20 07:45	143		-1
<b>Nível de Rios na BH do Rio Itajaí-Açú(cm)</b>						
83105000	Alfredo Wagner	Saltinho	20/11/20 07:00	8		0
83130000	Chapadão do Lageado	Chapadão do Lageado	20/11/20 06:45	6		1
<b>Nível de Rios na BH do Rio Tijucas(cm)</b>						
84095500	São João Batista	São João Batista	20/11/20 07:00	-26		1
<b>Nível de Rios na BH do Rio do Chapecó(cm)</b>						
73770000	Coronel Freitas	Porto FAE Novo	20/11/20 06:45	31		-1
73960000	São Carlos	Barra do Chapecó Aux.	20/11/20 07:00	122		0
<b>Nível de Rios na BH do Rio do Peixe(cm)</b>						
72849000	Joaçaba	Joaçaba I	20/11/20 07:00	55		1
72810000	Tangará	Tangará	20/11/20 07:00	59		-1
<b>Nível de Rios na CH Jacutinga(cm)</b>						
2058	Concórdia	Ponte R. João Suzin Marini	20/11/20 07:45	4		0

Código	Município	Estação	Data e Horário	Últimos Dados (cm)	Tendência	Taxa de Variação (cm/h)
2076	Concórdia	Montante - Barragem Concórdia	20/11/20 07:45	19		0
2077	Concórdia	Foz do Rio Claudino	20/11/20 07:45	68		0
2078	Concórdia	Centro - Rua Vitério Celant	20/11/20 07:45	23		0

**Legenda:** As referências utilizadas para a elaboração desta tabela em relação a situação hidrológica, foram obtidas através de informações do CEOPS/FURB, das Defesas Cívicas Municipais e das análises dos dados hidrológicos da Agência Nacional de Águas (ANA).

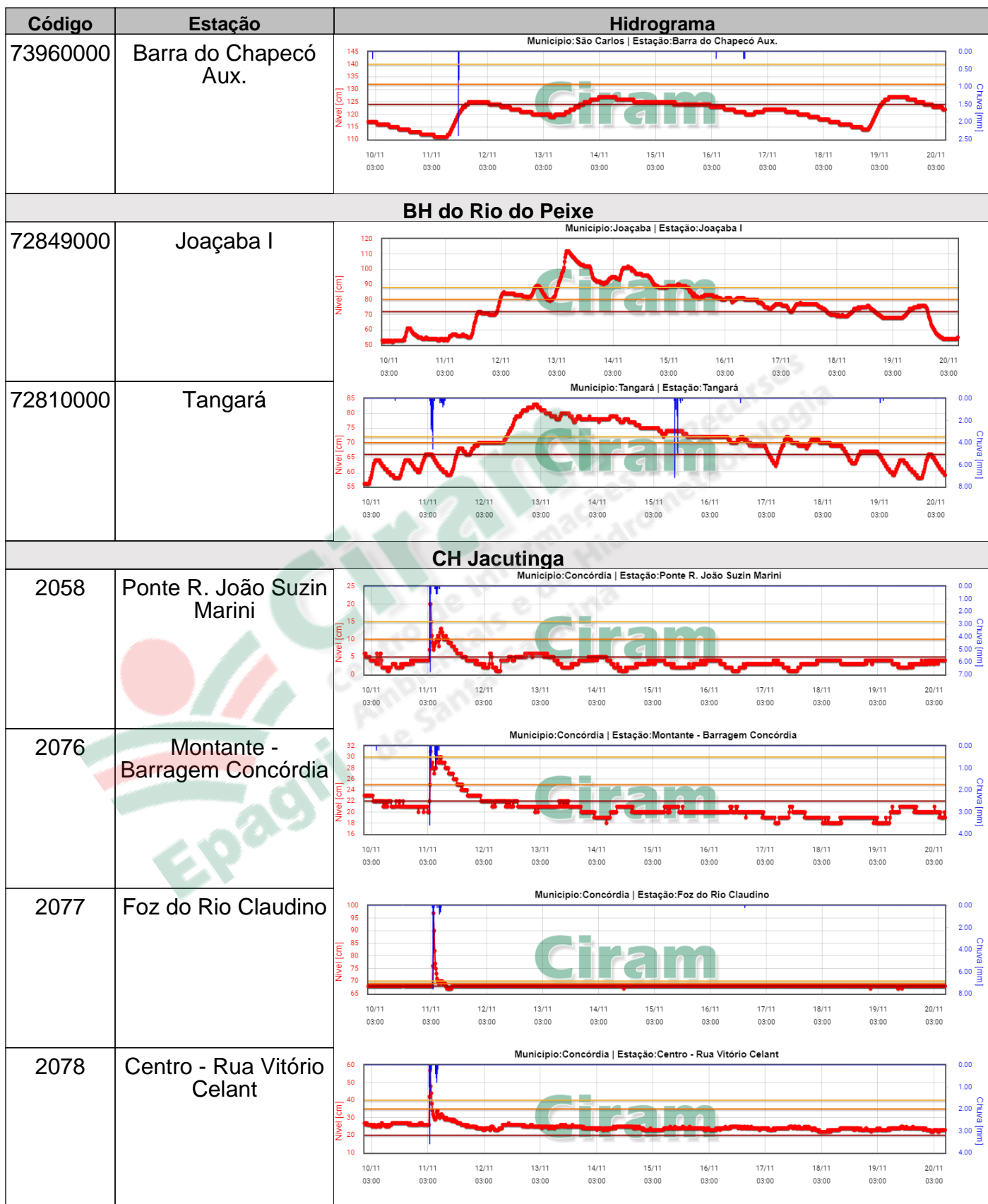
**Tendência do Nível do Rio:** Subindo:  Estável:  Descendo:  Normal:  Estiagem:  Atenção:  Alerta:  Emergência:  Enchente:  Atenção:  Alerta:  Emergência:



# Acompanhamento Hidrológico nas Bacias (BH) e Complexos (CH) Hidrológicos

Nos gráficos, as variações registradas são decorrentes das chuvas registradas, dos usos múltiplos das águas, influência da maré e operação de represas a montante (acima) das estações monitoradas nas últimas 240 horas.

Código	Estação	Hidrograma
74295000	Linha Jataí	<p style="text-align: center;"><b>BH do Rio Antas</b> Município: Mondai   Estação: Linha Jataí</p>
2433	Canoinhas - CASAN	<p style="text-align: center;"><b>BH do Rio Canoinhas</b> Município: Canoinhas   Estação: Canoinhas - CASAN</p>
83105000	Saltinho	<p style="text-align: center;"><b>BH do Rio Itajaí-Açú</b> Município: Alfredo Wagner   Estação: Saltinho</p>
83130000	Chapadão do Lageado	<p style="text-align: center;"><b>BH do Rio Tijucas</b> Município: Chapadão do Lageado   Estação: Chapadão do Lageado</p>
84095500	São João Batista	<p style="text-align: center;"><b>BH do Rio Tijucas</b> Município: São João Batista   Estação: São João Batista</p>
73770000	Porto FAE Novo	<p style="text-align: center;"><b>BH do Rio do Chapecó</b> Município: Coronel Freitas   Estação: Porto FAE Novo</p>



**Legenda:** As referências utilizadas para a elaboração dos gráficos em relação a situação hidrológica, foram obtidas através de informações do CEOPS/FURB, das Defesas Cíveis Municipais e das análises dos dados hidrológicos da Agência Nacional de Águas (ANA).

**Situação Hidrológica do Rio**

Nível do Rio (cm)	Chuva (mm)	Estiagem:  Atenção	Enchente:  Atenção
		Alerta	Alerta
		Emergência	Emergência

Maiores informações acesse:

[Rios On-Line](#)

## [Boletim Anteriores](#)

Elaborado pela Equipe da Sala de Situação - ANA/Epagri/Ciram

Rodovia Admar Gonzaga, 1347 - Itacorubi - Cx. Postal: 502 88.034-901 - Florianópolis - SC

Fone: (48) 3665-5124 ou (48) 9140-7189

[sshidrosc@epagri.sc.gov.br](mailto:sshidrosc@epagri.sc.gov.br)

