

Monitoramento dos Níveis de Rios nas Bacias (BH) e Complexos (CH) Hidrológicos

De acordo com a tabela dos níveis de rios os BH do Rio Canoas, CH Jacutinga, BH do Rio Itajaí-Açú, BH do Rio Araranguá, BH do Rio Itapocu, BH do Rio Antas, BH do Rio Cubatão do Sul, BH do Rio do Chapecó, BH do Rio do Peixe, CH Peperi-Guaçu e BH do Rio Tijucas, das 22 monitoradas, 21 encontram-se na condição de normalidade do regime hídrico dos rios, para 1 estações a situação que se apresenta é a seguinte:

ESTIAGEM:

EMERGÊNCIA: Montante - Barragem Concórdia

Código	Município	Estação	Data e Horário	Últimos Dados (cm)	Tendência
Nível de Rios na BH do Rio Antas(cm)					
74300000	Guaraciaba	Guatapara de Baixo	06/01/26 07:15	107	↑
74295000	Mondaí	Linha Jataí	06/01/26 07:00	91	—
Nível de Rios na BH do Rio Araranguá(cm)					
84949800	Ermo	Ermo	06/01/26 07:00	98	—
Nível de Rios na BH do Rio Canoas(cm)					
71300000	Bocaina do Sul	Rio Bonito	06/01/26 07:00	207	↓
71350001	Otacílio Costa	Encruzilhada II	06/01/26 07:00	254	↓
71200000	Rio Rufino	Vila Canoas	06/01/26 07:00	149	—
Nível de Rios na BH do Rio Cubatão do Sul(cm)					
84150100	Palhoça	Eta Casan - Montante	06/01/26 07:00	150	—
Nível de Rios na BH do Rio Itajaí-Açú(cm)					
83880000	Luiz Alves	Luiz Alves	06/01/26 07:45	70	—
83300200	Rio do Sul	Rio do Sul - Novo	06/01/26 07:00	267	—
83030000	Taió	Barragem Oeste	06/01/26 07:45	371	—
83892990	Vidal Ramos	Salseiro	06/01/26 07:00	154	—
Nível de Rios na BH do Rio Itapocu(cm)					
82350000	Jaraguá do Sul	Jaraguá do Sul	06/01/26 07:30	79	—
Nível de Rios na BH do Rio Tijucas(cm)					
84095500	São João Batista	São João Batista	06/01/26 07:00	-1	—

Código	Município	Estação	Data e Horário	Últimos Dados (cm)	Tendência
Nível de Rios na BH do Rio do Chapecó(cm)					
73770000	Coronel Freitas	Porto FAE Novo	06/01/26 07:45	177	
73900000	Saudades	Saudades	06/01/26 07:30	89	
73960000	Águas de Chapecó	Barra do Chapecó Aux.	06/01/26 07:00	204	
Nível de Rios na BH do Rio do Peixe(cm)					
72849000	Joaçaba	Joaçaba I	06/01/26 07:00	182	
72715000	Rio das Antas	Rio das Antas	06/01/26 07:00	160	
72810000	Tangará	Tangará	06/01/26 07:00	111	
Nível de Rios na CH Jacutinga(cm)					
2076	Concórdia	Montante - Barragem Concórdia	06/01/26 08:00	8	
2089	Concórdia	Centro Jusante - Rua Orestes Farina	06/01/26 07:45	26	
Nível de Rios na CH Peperi-Guaçú(cm)					
74329000	Itapiranga	Itapiranga	06/01/26 07:15	236	

Legenda: As referências utilizadas para a elaboração desta tabela em relação a situação hidrológica, foram obtidas através de informações do CEOPS/FURB, das Defesas Cívicas Municipais e das análises dos dados hidrológicos da Agência Nacional de Águas (ANA).

Tendência do Nível do Rio: Subindo: Estável: Descendo: Normal: Estiagem: Atenção: Alerta: Emergência: Enchente: Atenção: Alerta: Emergência:

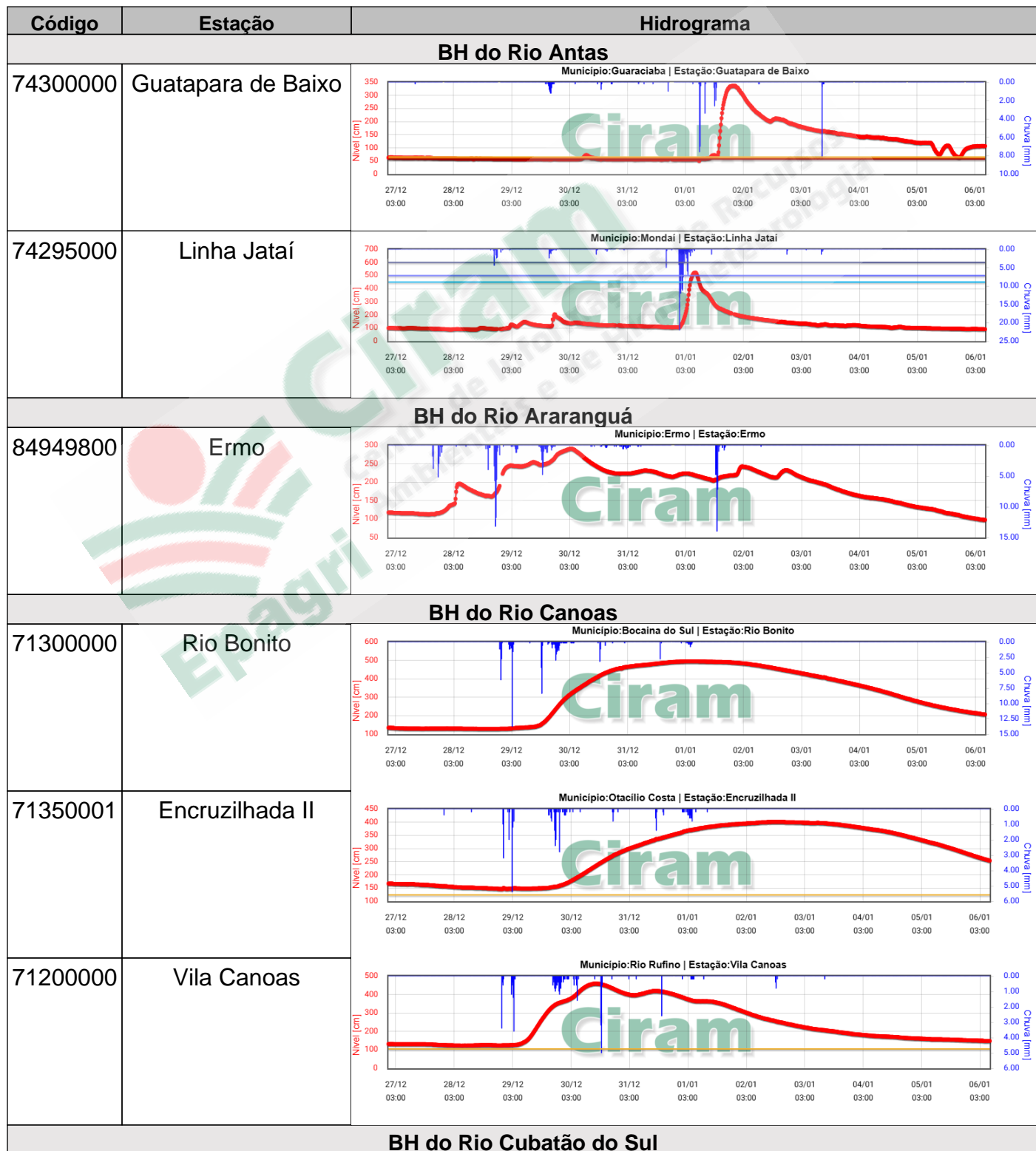
Monitoramento da Chuva nas Bacias (BH) e Complexos (CH) Hidrológicos

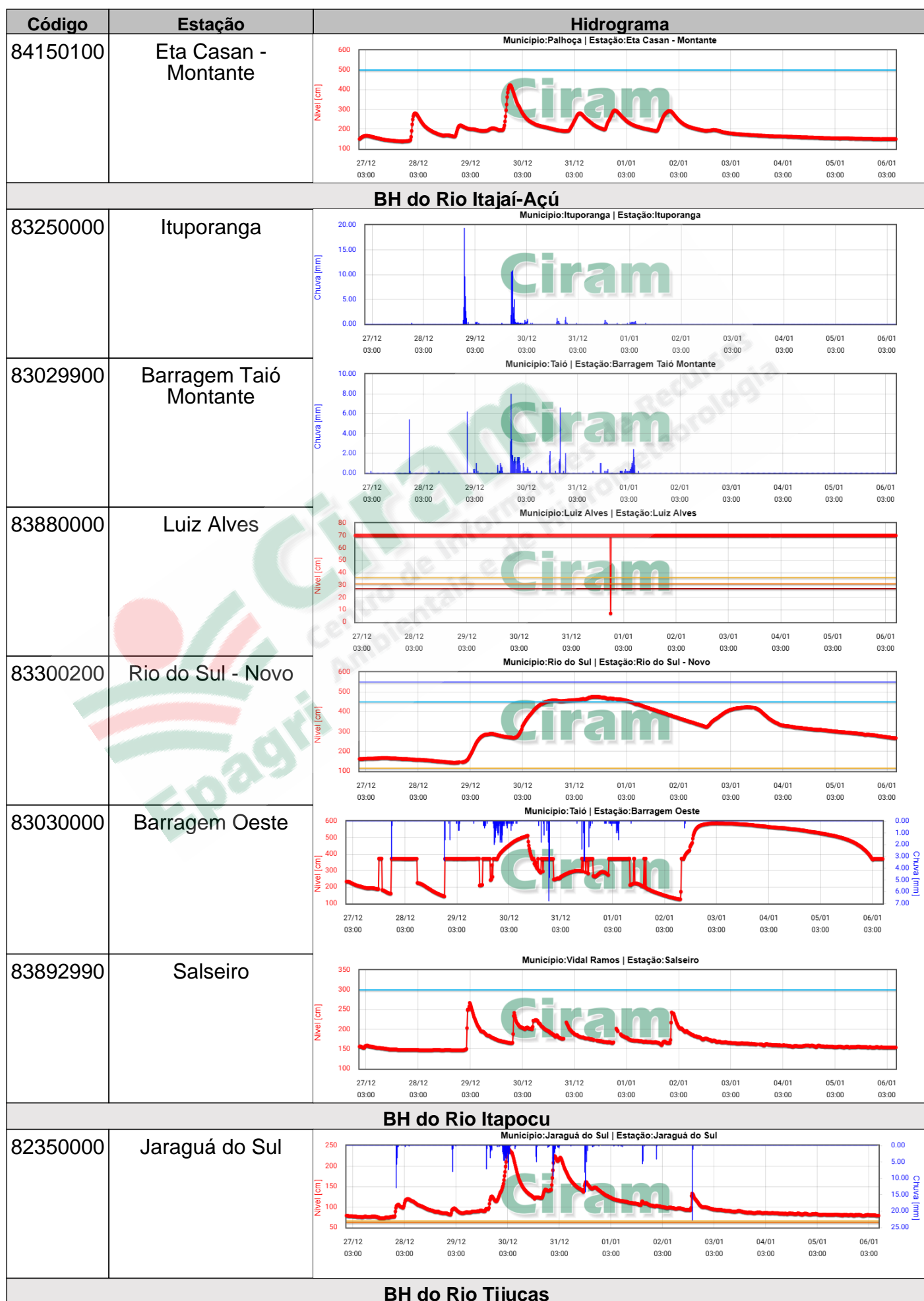
De acordo com a tabela das chuvas nas Bacias dos Rios BH do Rio Canoas, CH Jacutinga, BH do Rio Itajaí-Açú, BH do Rio Araranguá, BH do Rio Itapocu, BH do Rio Antas, BH do Rio Cubatão do Sul, BH do Rio do Chapecó, BH do Rio do Peixe, CH Peperi-Guaçu e BH do Rio Tijucas, das 16 monitoradas, 0 registraram chuva nas últimas 24 horas.

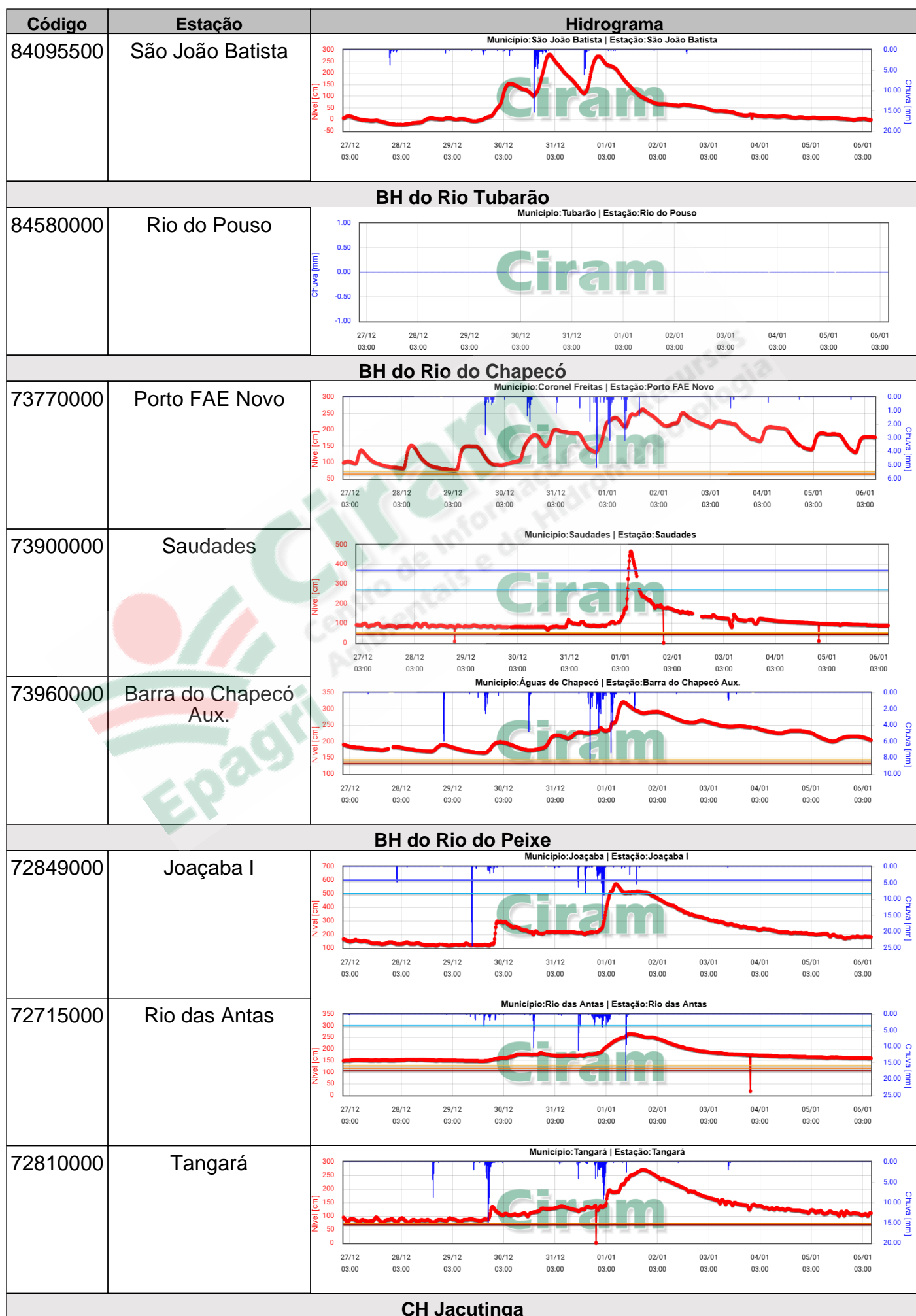
Código	Município	Estação	Data e Horário	Últimos Dados	(-)1h	(-)4h	(-)8h	(-)12h	(-)24h
Chuva Acumulada na BH do Rio Antas(mm)									
74295000	Mondaí	Linha Jataí	06/01/26 07:00	0	0	0	0	0	0
Chuva Acumulada na BH do Rio Araranguá(mm)									
84949800	Ermo	Ermo	06/01/26 07:00	0	0	0	0	0	0
Chuva Acumulada na BH do Rio Canoas(mm)									
71300000	Bocaina do Sul	Rio Bonito	06/01/26 07:00	0	0	0	0	0	0
71350001	Otacílio Costa	Encruzilhada II	06/01/26 07:00	0	0	0	0	0	0
71200000	Rio Rufino	Vila Canoas	06/01/26 07:00	0	0	0	0	0	0
Chuva Acumulada na BH do Rio Itajaí-Açú(mm)									
83250000	Ituporanga	Ituporanga	06/01/26 07:00	0	0	0	0	0	0
83030000	Taió	Barragem Oeste	06/01/26 07:45	0	0	0	0	0	0
83029900	Taió	Barragem Taió Montante	06/01/26 07:45	0	0	0	0	0	0
Chuva Acumulada na BH do Rio Tijucas(mm)									
84095500	São João Batista	São João Batista	06/01/26 07:00	0	0	0	0	0	0
Chuva Acumulada na BH do Rio Tubarão(mm)									
84580000	Tubarão	Rio do Pouso	06/01/26 06:45	0	0	0	0	0	0
Chuva Acumulada na BH do Rio do Chapecó(mm)									
73960000	Águas de Chapecó	Barra do Chapecó Aux.	06/01/26 07:00	0	0	0	0	0	0
Chuva Acumulada na BH do Rio do Peixe(mm)									
72849000	Joaçaba	Joaçaba I	06/01/26 07:00	0	0	0	0	0	0
72715000	Rio das Antas	Rio das Antas	06/01/26 07:00	0	0	0	0	0	0
72810000	Tangará	Tangará	06/01/26 07:00	0	0	0	0	0	0
Chuva Acumulada na CH Jacutinga(mm)									
2089	Concórdia	Centro Jusante - Rua Orestes Farina	06/01/26 07:45	0	0	0	0	0	0
2058	Concórdia	Ponte R. João Suzin Marini	06/01/26 08:00	0	0	0	0	0	0

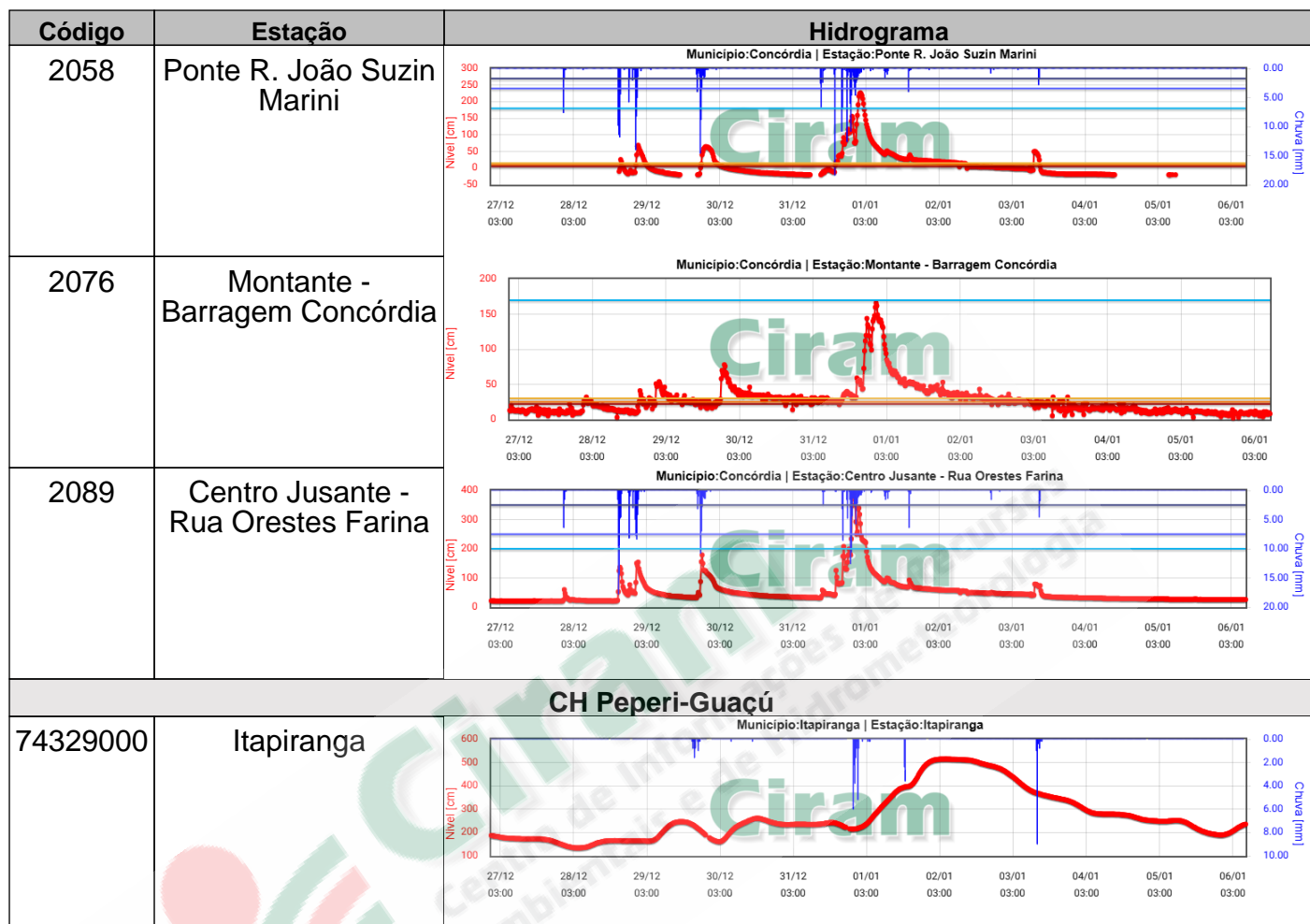
Acompanhamento Hidrológico nas Bacias (BH) e Complexos (CH) Hidrológicos

Nos gráficos, as variações registradas são decorrentes das chuvas registradas, dos usos múltiplos das águas, influência da maré e operação de represas a montante (acima) das estações monitoradas nas últimas 240 horas.









Legenda: As referências utilizadas para a elaboração dos gráficos em relação a situação hidrológica, foram obtidas através de informações do CEOPS/FURB, das Defesas Cíveis Municipais e das análises dos dados hidrológicos da Agência Nacional de Águas (ANA).

Situação Hidrológica do Rio

— Nível do Rio (cm)

— Chuva (mm)

Estiagem:

Atenção
Alerta
Emergência

Enchente:

Atenção
Alerta
Emergência

Maiores informações acesse:

[Rios On-Line](#)

[Boletim Anteriores](#)

Elaborado pela Equipe de Hidrologia - Epagri/Ciram

Rodovia Admar Gonzaga, 1347 - Itacorubi - Cx. Postal: 502 88.034-901 - Florianópolis - SC

Fone: (48) 3665-5124 ou (48) 9140-7189

sshidrosc@epagri.sc.gov.br