





Monitoramento dos Níveis de Rios nas Bacias (BH) e Complexos (CH) Hidrológicos

De acordo com a tabela dos níveis de rios os BH do Rio Canoas, CH Jacutinga, BH do Rio Itajaí-Açú, BH do Rio Itapocu, BH do Rio Antas, BH do Rio Cubatão do Sul, BH do Rio do Chapecó, BH do Rio do Peixe, CH Peperi-Guaçu e BH do Rio Tijucas, das 22 monitoradas, 19 encontram-se na condição de normalidade do regime hídrico dos rios, para 3 estações a situação que se apresenta é a seguinte:



ESTIAGEM:

EMERGÊNCIA: Mirim Doce, Ponte R. João Suzin Marini e Montante - Barragem Concórdia




| Código | Município | Estação | Data e Horário | Últimos Dados (cm) | Tendência |
|--|------------------|----------------------|-------------------|--------------------|-----------|
| Nível de Rios na BH do Rio Antas(cm) | | | | | |
| 74300000 | Guaraciaba | Guatapara de Baixo | 08/01/26 07:15 | 96 | — |
| Nível de Rios na BH do Rio Canoas(cm) | | | | | |
| 71300000 | Bocaina do Sul | Rio Bonito | 08/01/26 08:00 | 162 | ↓ |
| 71350001 | Otacílio Costa | Encruzilhada II | 08/01/26 08:00 | 181 | — |
| 71200000 | Rio Rufino | Vila Canoas | 08/01/26 08:00 | 140 | — |
| Nível de Rios na BH do Rio Cubatão do Sul(cm) | | | | | |
| 84150100 | Palhoça | Eta Casan - Montante | 08/01/26 08:00 | 144 | — |
| Nível de Rios na BH do Rio Itajaí-Açú(cm) | | | | | |
| 83880000 | Luiz Alves | Luiz Alves | 08/01/26 07:45 | 70 | — |
| 83040000 | Mirim Doce | Mirim Doce | 08/01/26 07:45 | 46 | — |
| 83300200 | Rio do Sul | Rio do Sul - Novo | 08/01/26 08:00 | 157 | — |
| 83030000 | Taió | Barragem Oeste | 08/01/26 07:45 | 150 | — |
| 83892990 | Vidal Ramos | Salseiro | 08/01/26 08:00 | 150 | — |
| Nível de Rios na BH do Rio Itapocu(cm) | | | | | |
| 82350000 | Jaraguá do Sul | Jaraguá do Sul | 08/01/26 07:30 | 74 | — |
| Nível de Rios na BH do Rio Tijucas(cm) | | | | | |
| 84095500 | São João Batista | São João Batista | 08/01/26 08:00 | -10 | — |
| Nível de Rios na BH do Rio do Chapecó(cm) | | | | | |
| 73770000 | Coronel Freitas | Porto FAE Novo | 08/01/26 07:45 | 165 | — |





| Código | Município | Estação | Data e Horário | Últimos Dados (cm) | Tendência |
|--|------------------|--|-------------------|--------------------|---|
| 73900000 | Saudades | Saudades | 08/01/26 07:30 | 77 |  |
| 73960000 | Águas de Chapecó | Barra do Chapecó Aux. | 08/01/26 08:00 | 182 |  |
| Nível de Rios na BH do Rio do Peixe(cm) | | | | | |
| 72849000 | Joaçaba | Joaçaba I | 08/01/26 08:00 | 159 |  |
| 72715000 | Rio das Antas | Rio das Antas | 08/01/26 08:00 | 155 |  |
| 72810000 | Tangará | Tangará | 08/01/26 08:00 | 95 |  |
| Nível de Rios na CH Jacutinga(cm) | | | | | |
| 2058 | Concórdia | Ponte R. João Suzin Marini | 08/01/26 08:15 | -30 |  |
| 2076 | Concórdia | Montante - Barragem Concórdia | 08/01/26 08:15 | 5 |  |
| 2089 | Concórdia | Centro Jusante - Rua Orestes Farina | 08/01/26 08:15 | 23 |  |
| Nível de Rios na CH Peperi-Guaçú(cm) | | | | | |
| 74329000 | Itapiranga | Itapiranga | 08/01/26 07:15 | 202 |  |

Legenda: As referências utilizadas para a elaboração desta tabela em relação a situação hidrológica, foram obtidas através de informações do CEOPS/FURB, das Defesas Cíveis Municipais e das análises dos dados hidrológicos da Agência Nacional de Águas (ANA).

Tendência do Nível do Rio: Subindo:  Estável:  Descendo: 

Normal:  Estiagem: 

Atenção 
Alerta 
Emergência 

Enchente: 
Atenção 
Alerta 
Emergência 

Monitoramento da Chuva nas Bacias (BH) e Complexos (CH) Hidrológicos

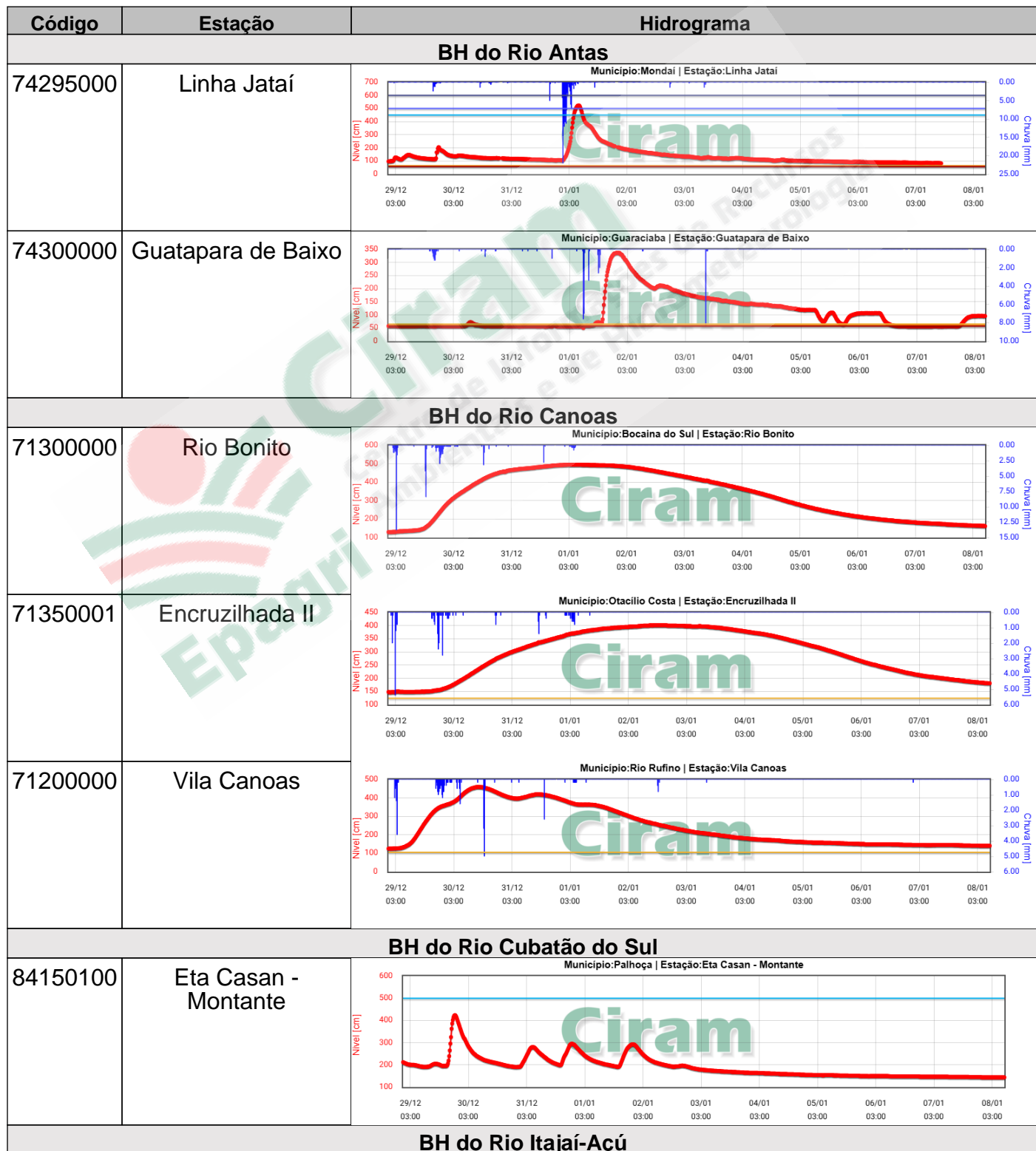
De acordo com a tabela das chuvas nas Bacias dos Rios BH do Rio Canoas, CH Jacutinga, BH do Rio Itajaí-Açú, BH do Rio Itapocu, BH do Rio Antas, BH do Rio Cubatão do Sul, BH do Rio do Chapecó, BH do Rio do Peixe, CH Peperi-Guaçú e BH do Rio Tijucas, das 20 monitoradas, 2 registraram chuva nas últimas 24 horas.


Os maiores volumes de chuva registrados foram de 0.2mm e 0.08mm nas estações de Porto FAE Novo e Mirim Doce, respectivamente.

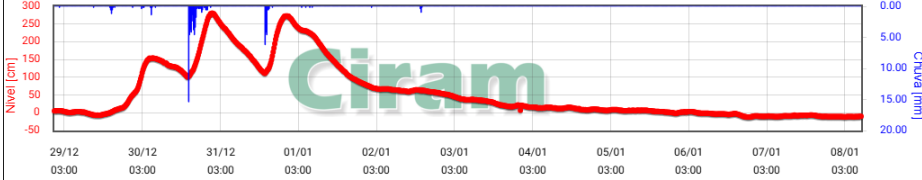
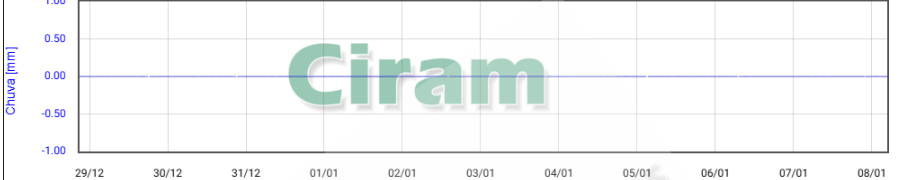

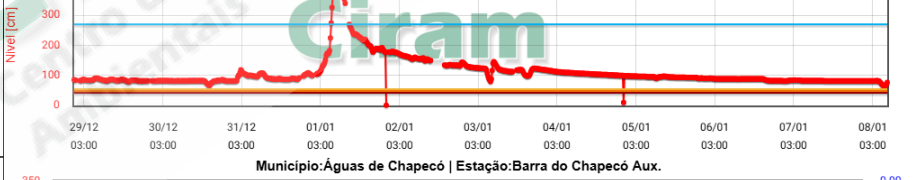

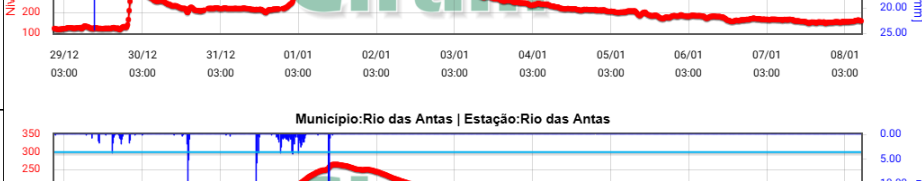
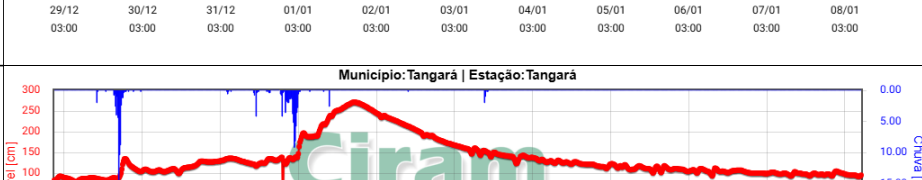

| Código | Município | Estação | Data e Horário | Últimos Dados | (-)1h | (-)4h | (-)8h | (-)12h | (-)24h |
|--|------------------|-------------------------------------|----------------|---------------|-------|-------|-------|--------|--------|
| Chuva Acumulada na BH do Rio Antas(mm) | | | | | | | | | |
| 74300000 | Guaraciaba | Guatapara de Baixo | 08/01/26 07:15 | 0 | 0 | 0 | 0 | 0 | 0 |
| 74295000 | Mondaí | Linha Jataí | 08/01/26 08:00 | 0 | 0 | 0 | 0 | 0 | 0 |
| Chuva Acumulada na BH do Rio Canoas(mm) | | | | | | | | | |
| 71300000 | Bocaina do Sul | Rio Bonito | 08/01/26 08:00 | 0 | 0 | 0 | 0 | 0 | 0 |
| 71350001 | Otacílio Costa | Encruzilhada II | 08/01/26 08:00 | 0 | 0 | 0 | 0 | 0 | 0 |
| 71200000 | Rio Rufino | Vila Canoas | 08/01/26 08:00 | 0 | 0 | 0 | 0 | 0 | 0 |
| Chuva Acumulada na BH do Rio Itajaí-Açú(mm) | | | | | | | | | |
| 83250000 | Ituporanga | Ituporanga | 08/01/26 08:00 | 0 | 0 | 0 | 0 | 0 | 0 |
| 83040000 | Mirim Doce | Mirim Doce | 08/01/26 07:45 | 0 | 0 | 0 | 0 | 0.08 | 0.08 |
| 83030000 | Taió | Barragem Oeste | 08/01/26 07:45 | 0 | 0 | 0 | 0 | 0 | 0 |
| 83029900 | Taió | Barragem Taió Montante | 08/01/26 07:45 | 0 | 0 | 0 | 0 | 0 | 0 |
| Chuva Acumulada na BH do Rio Itapocu(mm) | | | | | | | | | |
| 82350000 | Jaraguá do Sul | Jaraguá do Sul | 08/01/26 07:30 | 0 | 0 | 0 | 0 | 0 | 0 |
| Chuva Acumulada na BH do Rio Tijucas(mm) | | | | | | | | | |
| 84095500 | São João Batista | São João Batista | 08/01/26 08:00 | 0 | 0 | 0 | 0 | 0 | 0 |
| Chuva Acumulada na BH do Rio Tubarão(mm) | | | | | | | | | |
| 84580000 | Tubarão | Rio do Pousa | 08/01/26 07:45 | 0 | 0 | 0 | 0 | 0 | 0 |
| Chuva Acumulada na BH do Rio do Chapecó(mm) | | | | | | | | | |
| 73770000 | Coronel Freitas | Porto FAE Novo | 08/01/26 07:45 | 0 | 0 | 0 | 0 | 0 | 0.2 |
| 73960000 | Águas de Chapecó | Barra do Chapecó Aux. | 08/01/26 08:00 | 0 | 0 | 0 | 0 | 0 | 0 |
| Chuva Acumulada na BH do Rio do Peixe(mm) | | | | | | | | | |
| 72849000 | Joaçaba | Joaçaba I | 08/01/26 08:00 | 0 | 0 | 0 | 0 | 0 | 0 |
| 72715000 | Rio das Antas | Rio das Antas | 08/01/26 08:00 | 0 | 0 | 0 | 0 | 0 | 0 |
| 72810000 | Tangará | Tangará | 08/01/26 08:00 | 0 | 0 | 0 | 0 | 0 | 0 |
| Chuva Acumulada na CH Jacutinga(mm) | | | | | | | | | |
| 2058 | Concórdia | Ponte R. João Suzin Marini | 08/01/26 08:15 | 0 | 0 | 0 | 0 | 0 | 0 |
| 2089 | Concórdia | Centro Jusante - Rua Orestes Farina | 08/01/26 08:15 | 0 | 0 | 0 | 0 | 0 | 0 |
| Chuva Acumulada na CH Peperi-Guaçú(mm) | | | | | | | | | |
| 74329000 | Itapiranga | Itapiranga | 08/01/26 07:15 | 0 | 0 | 0 | 0 | 0 | 0 |

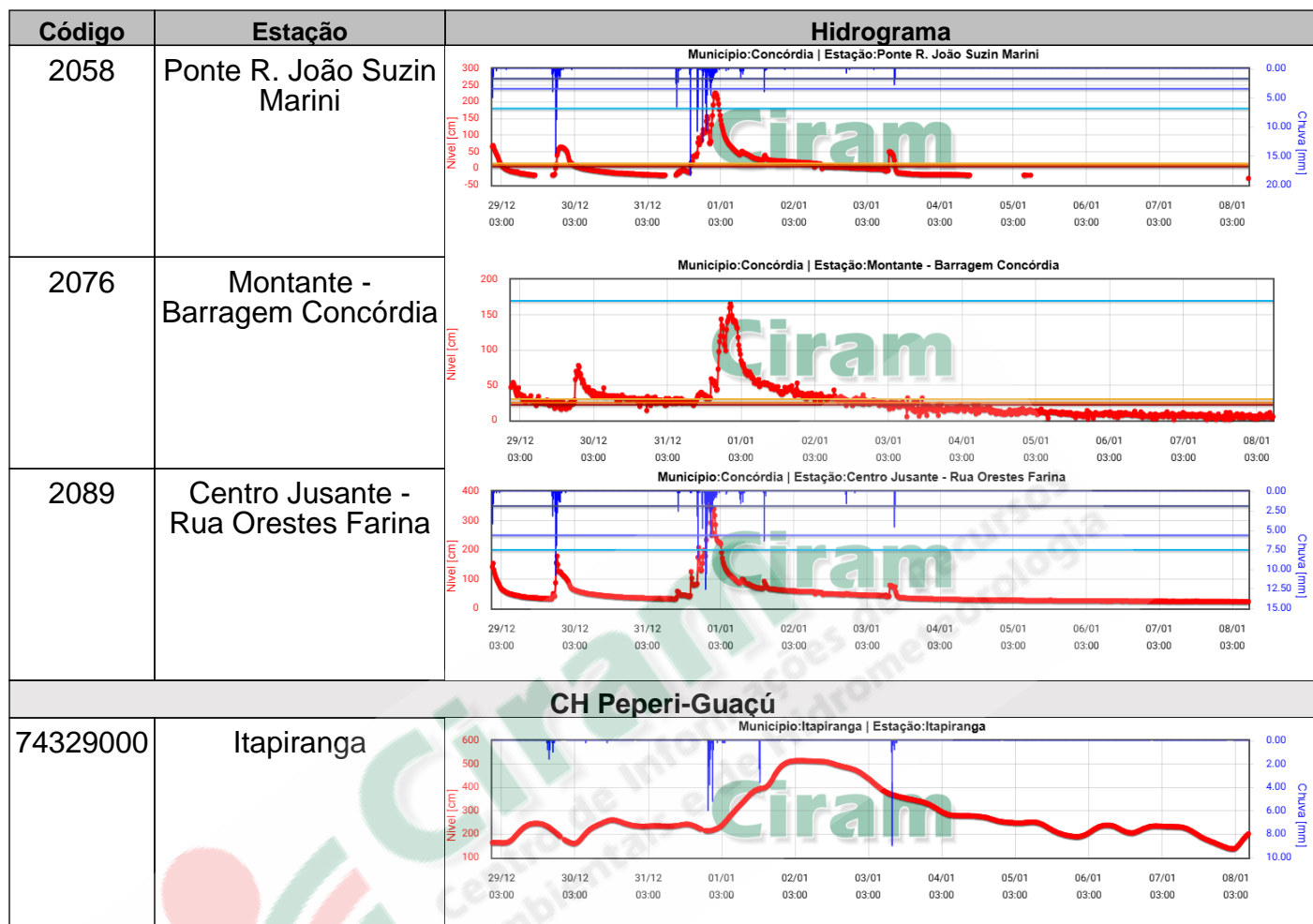
Acompanhamento Hidrológico nas Bacias (BH) e Complexos (CH) Hidrológicos

Nos gráficos, as variações registradas são decorrentes das chuvas registradas, dos usos múltiplos das águas, influência da maré e operação de represas a montante (acima) das estações monitoradas nas últimas 240 horas.





| Código | Estação | Hidrograma |
|--------------|-----------------------|--|
| 84095500 | São João Batista | <p>Município: São João Batista Estação: São João Batista</p>  |
| 84580000 | Rio do Pouso | <p>BH do Rio Tubarão</p> <p>Município: Tubarão Estação: Rio do Pouso</p>  |
| 73770000 | Porto FAE Novo | <p>BH do Rio do Chapecó</p> <p>Município: Coronel Freitas Estação: Porto FAE Novo</p>  |
| 73900000 | Saudades | <p>Município: Saudades Estação: Saudades</p>  |
| 73960000 | Barra do Chapecó Aux. | <p>Município: Águas de Chapecó Estação: Barra do Chapecó Aux.</p>  |
| 72849000 | Joaçaba I | <p>BH do Rio do Peixe</p> <p>Município: Joaçaba Estação: Joaçaba I</p>  |
| 72715000 | Rio das Antas | <p>Município: Rio das Antas Estação: Rio das Antas</p>  |
| 72810000 | Tangará | <p>Município: Tangará Estação: Tangará</p>  |
| CH Jacutinga | | |



Legenda: As referências utilizadas para a elaboração dos gráficos em relação a situação hidrológica, foram obtidas através de informações do CEOPS/FURB, das Defesas Cíveis Municipais e das análises dos dados hidrológicos da Agência Nacional de Águas (ANA).

Situação Hidrológica do Rio

— Nível do Rio (cm)

— Chuva (mm)

Estiagem:

Atenção

Alerta

Emergência

Enchente:

Atenção

Alerta

Emergência

Maiores informações acesse:

[Rios On-Line](#)

[Boletim Anteriores](#)

Elaborado pela Equipe de Hidrologia - Epagri/Ciram

Rodovia Admar Gonzaga, 1347 - Itacorubi - Cx. Postal: 502 88.034-901 - Florianópolis - SC

Fone: (48) 3665-5124 ou (48) 9140-7189

sshidrosc@epagri.sc.gov.br