

## Monitoramento dos Níveis de Rios nas Bacias (BH) e Complexos (CH) Hidrológicos







De acordo com a tabela dos níveis de rios os BH do Rio Canoas, CH Jacutinga, BH do Rio Itajaí-Açú, BH do Rio Araranguá, BH do Rio Itapocu, BH do Rio Antas, BH do Rio Cubatão do Sul, BH do Rio do Chapecó, BH do Rio do Peixe, CH Peperi-Guaçu e BH do Rio Tijucas, das 22 monitoradas, 19 encontram-se na condição de normalidade do regime hídrico dos rios, para 3 estações a situação que se apresenta é a seguinte:

### ESTIAGEM:













**EMERGÊNCIA:** Montante - Barragem Concórdia

**ALERTA:** Guatapara de Baixo e Saltinho

Código	Município	Estação	Data e Horário	Últimos Dados (cm)	Tendência
<b>Nível de Rios na BH do Rio Antas(cm)</b>					
74300000	Guaraciaba	Guatapara de Baixo	12/01/26 07:15	60	
<b>Nível de Rios na BH do Rio Araranguá(cm)</b>					
84949800	Ermo	Ermo	12/01/26 07:00	108	
<b>Nível de Rios na BH do Rio Canoas(cm)</b>					
71300000	Bocaina do Sul	Rio Bonito	12/01/26 07:00	260	
71350001	Otacílio Costa	Encruzilhada II	12/01/26 07:00	220	
71200000	Rio Rufino	Vila Canoas	12/01/26 07:00	176	
<b>Nível de Rios na BH do Rio Cubatão do Sul(cm)</b>					
84150100	Palhoça	Eta Casan - Montante	12/01/26 07:00	147	
<b>Nível de Rios na BH do Rio Itajaí-Açú(cm)</b>					
83105000	Alfredo Wagner	Saltinho	12/01/26 07:00	18	
83880000	Luiz Alves	Luiz Alves	12/01/26 07:45	70	
83300200	Rio do Sul	Rio do Sul - Novo	12/01/26 07:00	392	
83030000	Taió	Barragem Oeste	12/01/26 07:45	316	
83892990	Vidal Ramos	Salseiro	12/01/26 07:00	170	
<b>Nível de Rios na BH do Rio Itapocu(cm)</b>					
82350000	Jaraguá do Sul	Jaraguá do Sul	12/01/26 07:30	90	
<b>Nível de Rios na BH do Rio Tijucas(cm)</b>					

Código	Município	Estação	Data e Horário	Últimos Dados (cm)	Tendência
84095500	São João Batista	São João Batista	12/01/26 07:00	45	
<b>Nível de Rios na BH do Rio do Chapecó(cm)</b>					
73770000	Coronel Freitas	Porto FAE Novo	12/01/26 07:45	180	
73900000	Saudades	Saudades	12/01/26 07:30	83	
73960000	Águas de Chapecó	Barra do Chapecó Aux.	12/01/26 07:00	199	
<b>Nível de Rios na BH do Rio do Peixe(cm)</b>					
72849000	Joaçaba	Joaçaba I	12/01/26 07:00	185	
72715000	Rio das Antas	Rio das Antas	12/01/26 07:00	160	
72810000	Tangará	Tangará	12/01/26 07:00	108	
<b>Nível de Rios na CH Jacutinga(cm)</b>					
2076	Concórdia	Montante - Barragem Concórdia	12/01/26 08:00	7	
2089	Concórdia	Centro Jusante - Rua Orestes Farina	12/01/26 08:00	24	
<b>Nível de Rios na CH Peperi-Guaçú(cm)</b>					
74329000	Itapiranga	Itapiranga	12/01/26 07:15	147	

**Legenda:** As referências utilizadas para a elaboração desta tabela em relação a situação hidrológica, foram obtidas através de informações do CEOPS/FURB, das Defesas Cívicas Municipais e das análises dos dados hidrológicos da Agência Nacional de Águas (ANA).

**Tendência do Nível do Rio:** Subindo:  Estável:  Descendo:  Normal:  Estiagem:  Atenção:  Alerta:  Emergência:  Enchente:  Atenção:  Alerta:  Emergência: 

## Monitoramento da Chuva nas Bacias (BH) e Complexos (CH) Hidrológicos

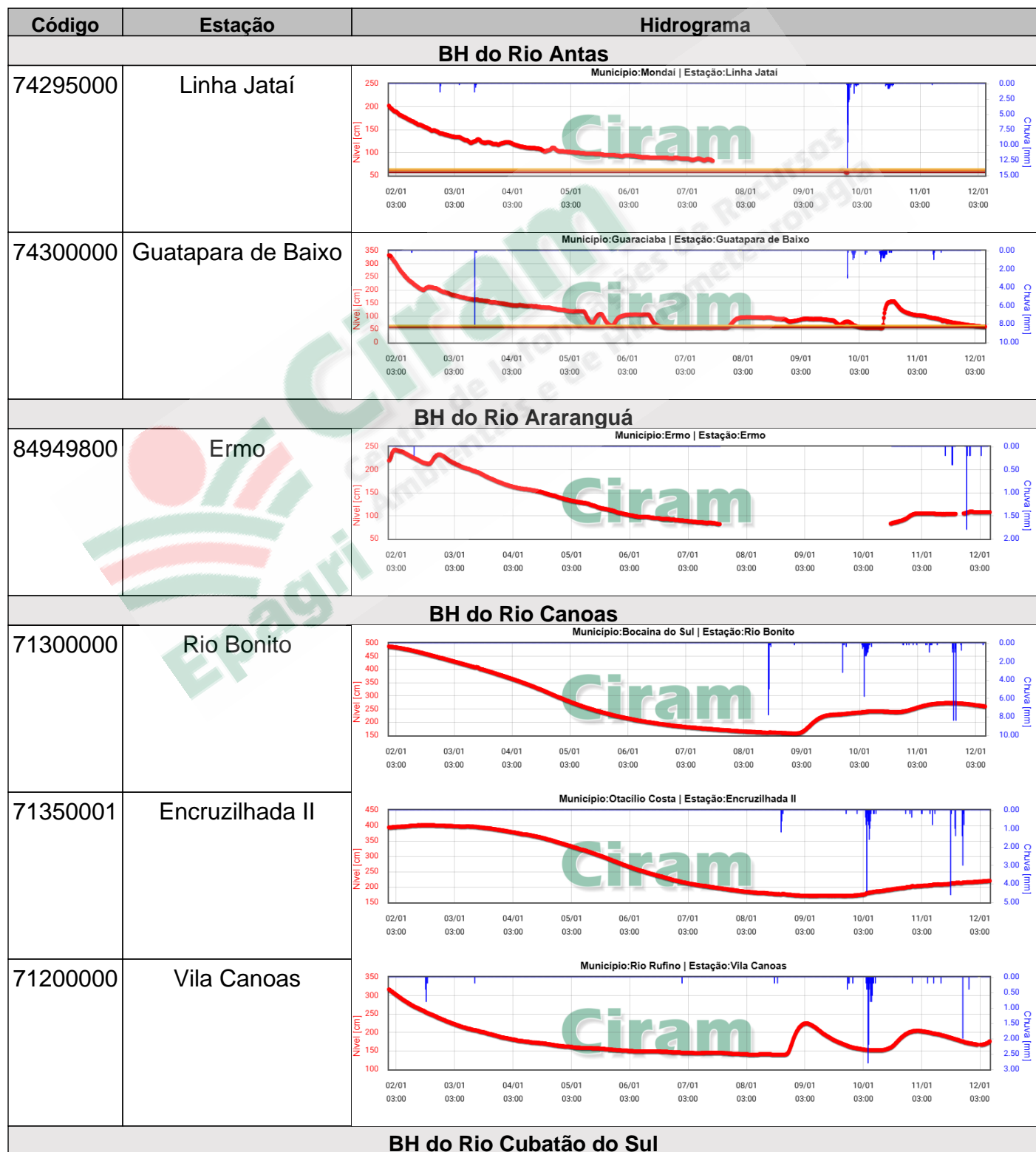
De acordo com a tabela das chuvas nas Bacias dos Rios BH do Rio Canoas, CH Jacutinga, BH do Rio Itajaí-Açú, BH do Rio Araranguá, BH do Rio Itapocu, BH do Rio Antas, BH do Rio Cubatão do Sul, BH do Rio do Chapecó, BH do Rio do Peixe, CH Peperi-Guaçú e BH do Rio Tijucas, das 13 monitoradas, 12 registraram chuva nas últimas 24 horas.

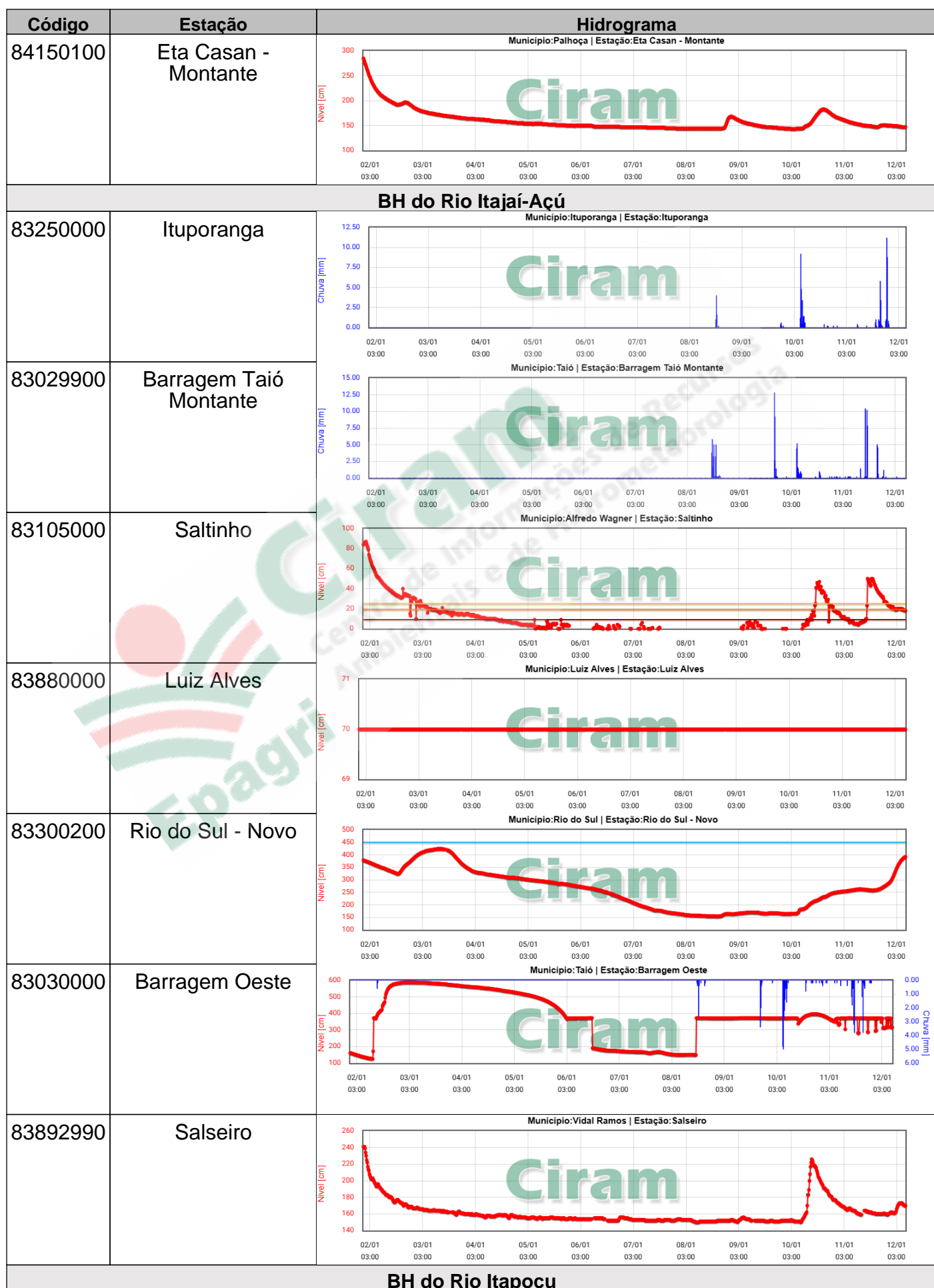
Os maiores volumes de chuva registrados foram de 42.6mm e 37.4mm nas estações de Barragem Taió Montante e Ituporanga, respectivamente.

Código	Município	Estação	Data e Horário	Últimos Dados	(-)1h	(-)4h	(-)8h	(-)12h	(-)24h
<b>Chuva Acumulada na BH do Rio Antas(mm)</b>									
74295000	Mondai	Linha Jataí	12/01/26 06:00	0	0	0	0	0	0.2
<b>Chuva Acumulada na BH do Rio Canoas(mm)</b>									
71300000	Bocaina do Sul	Rio Bonito	12/01/26 07:00	0	0.2	0.2	0.2	1.2	23
71350001	Otacílio Costa	Encruzilhada II	12/01/26 07:00	0	0	0	0	5.4	13.6
71200000	Rio Rufino	Vila Canoas	12/01/26 07:00	0	0	0	0	2.4	2.8
<b>Chuva Acumulada na BH do Rio Itajaí-Açú(mm)</b>									
83250000	Ituporanga	Ituporanga	12/01/26 06:00	0	0	0	1.2	33	37.4
83030000	Taió	Barragem Oeste	12/01/26 07:45	0	0	0	0	0.8	19.4
83029900	Taió	Barragem Taió Montante	12/01/26 07:45	0	0	0	0.2	2	42.6
<b>Chuva Acumulada na BH do Rio Tijucas(mm)</b>									
84095500	São João Batista	São João Batista	12/01/26 07:00	0	0.2	0.2	0.2	0.4	11
<b>Chuva Acumulada na BH do Rio Tubarão(mm)</b>									
84580000	Tubarão	Rio do Pouso	12/01/26 05:45	0	0	0	0	0	0
<b>Chuva Acumulada na BH do Rio do Peixe(mm)</b>									
72715000	Rio das Antas	Rio das Antas	12/01/26 07:00	0	0	0.8	0.8	0.8	6.6
72810000	Tangará	Tangará	12/01/26 07:00	0	0	0	0	0	0.2
<b>Chuva Acumulada na CH Jacutinga(mm)</b>									
2089	Concórdia	Centro Jusante - Rua Orestes Farina	12/01/26 08:00	0	0	0	0	3	3.2
2058	Concórdia	Ponte R. João Suzin Marini	12/01/26 08:00	0	0	0.2	0.2	1.6	1.8

## Acompanhamento Hidrológico nas Bacias (BH) e Complexos (CH) Hidrológicos

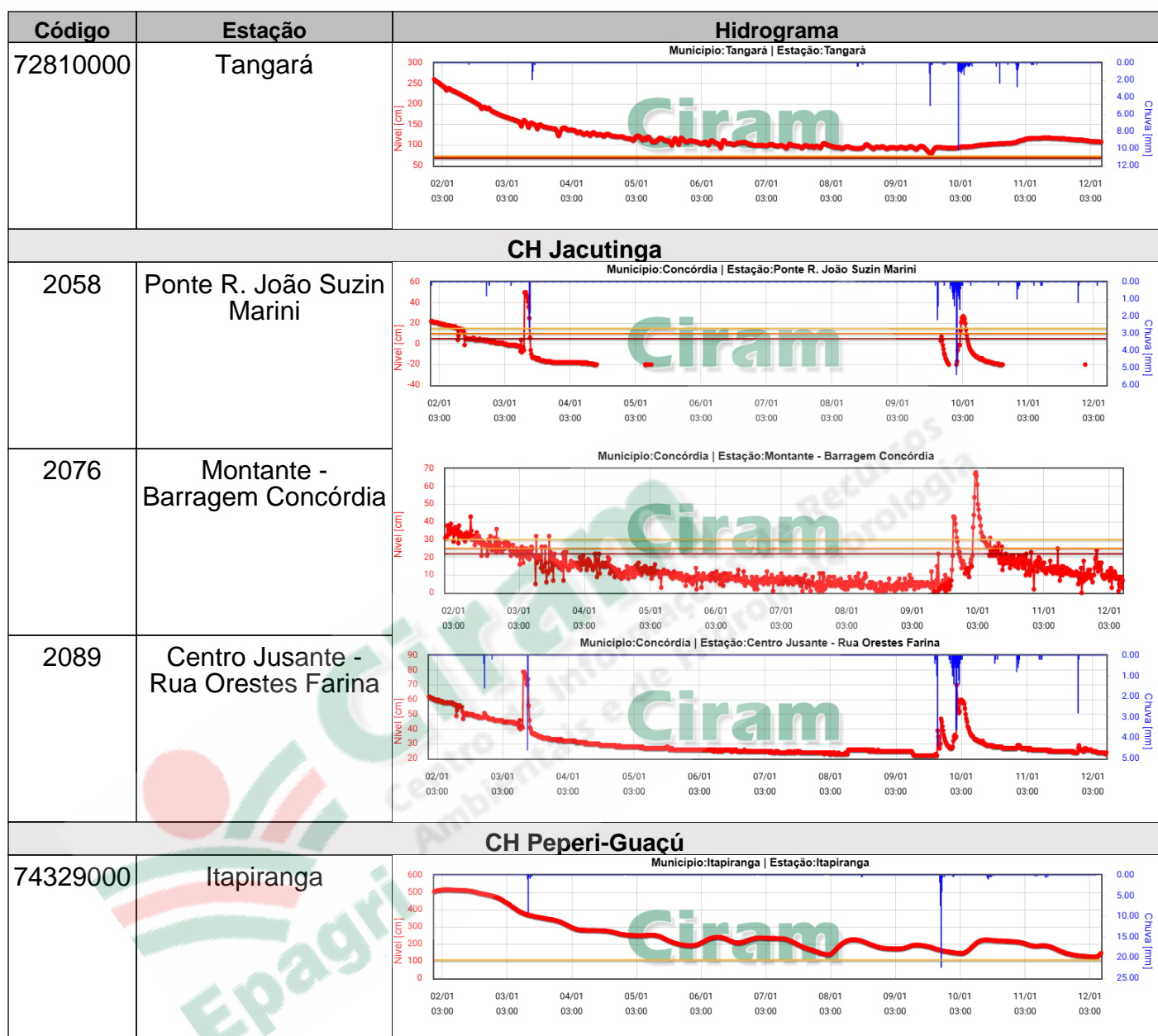
Nos gráficos, as variações registradas são decorrentes das chuvas registradas, dos usos múltiplos das águas, influência da maré e operação de represas a montante (acima) das estações monitoradas nas últimas 240 horas.







Código	Estação	Hidrograma
82350000	Jaraguá do Sul	<p>Município: Jaraguá do Sul   Estação: Jaraguá do Sul</p>
84095500	São João Batista	<p>BH do Rio Tijucas</p> <p>Município: São João Batista   Estação: São João Batista</p>
84580000	Rio do Pouso	<p>BH do Rio Tubarão</p> <p>Município: Tubarão   Estação: Rio do Pouso</p>
73770000	Porto FAE Novo	<p>BH do Rio do Chapecó</p> <p>Município: Coronel Freitas   Estação: Porto FAE Novo</p>
73900000	Saudades	<p>Município: Saudades   Estação: Saudades</p>
73960000	Barra do Chapecó Aux.	<p>Município: Águas de Chapecó   Estação: Barra do Chapecó Aux.</p>
72849000	Joaçaba I	<p>BH do Rio do Peixe</p> <p>Município: Joaçaba   Estação: Joaçaba I</p>
72715000	Rio das Antas	<p>Município: Rio das Antas   Estação: Rio das Antas</p>



**Legenda:** As referências utilizadas para a elaboração dos gráficos em relação a situação hidrológica, foram obtidas através de informações do CEOPS/FURB, das Defesas Cíveis Municipais e das análises dos dados hidrológicos da Agência Nacional de Águas (ANA).

**Situação Hidrológica do Rio**

<span style="color: red;">■</span> Nível do Rio (cm)	<span style="color: blue;">■</span> Chuva (mm)	Estiagem: <span style="color: yellow;">■</span> Atenção	Enchente: <span style="color: lightblue;">■</span> Atenção
		<span style="color: orange;">■</span> Alerta	<span style="color: blue;">■</span> Alerta
		<span style="color: darkred;">■</span> Emergência	<span style="color: darkblue;">■</span> Emergência

Maiores informações acesse:

[Rios On-Line](#)

[Boletim Anteriores](#)

Elaborado pela Equipe de Hidrologia - Epagri/Ciram

Rodovia Admar Gonzaga, 1347 - Itacorubi - Cx. Postal: 502 88.034-901 - Florianópolis - SC

Fone: (48) 3665-5124 ou (48) 9140-7189

[sshidrosc@epagri.sc.gov.br](mailto:sshidrosc@epagri.sc.gov.br)