

## Monitoramento dos Níveis de Rios nas Bacias (BH) e Complexos (CH) Hidrológicos


De acordo com a tabela dos níveis de rios os BH do Rio Canoas, CH Jacutinga, BH do Rio Itajaí-Açú, BH do Rio Itapocu, BH do Rio Antas, BH do Rio Cubatão do Sul, BH do Rio do Chapecó, BH do Rio do Peixe, CH Peperi-Guaçú e BH do Rio Tijucas, das 21 monitoradas, 16 encontram-se na condição de normalidade do regime hídrico dos rios, para 5 estações a situação que se apresenta é a seguinte:

### ESTIAGEM:

**EMERGÊNCIA:** Guatapara de Baixo, Saltinho, Ponte R. João Suzin Marini e Montante - Barragem Concórdia

**ATENÇÃO:** Saudades

Código	Município	Estação	Data e Horário	Últimos Dados (cm)	Tendência
<b>Nível de Rios na BH do Rio Antas(cm)</b>					
74300000	Guaraciaba	Guatapara de Baixo	15/01/26 07:15	55	
<b>Nível de Rios na BH do Rio Canoas(cm)</b>					
71300000	Bocaina do Sul	Rio Bonito	15/01/26 08:00	558	
71350001	Otacílio Costa	Encruzilhada II	15/01/26 08:00	376	
71200000	Rio Rufino	Vila Canoas	15/01/26 08:00	301	
<b>Nível de Rios na BH do Rio Cubatão do Sul(cm)</b>					
84150100	Palhoça	Eta Casan - Montante	15/01/26 08:00	150	
<b>Nível de Rios na BH do Rio Itajaí-Açú(cm)</b>					
83105000	Alfredo Wagner	Saltinho	15/01/26 08:00	3	
83880000	Luiz Alves	Luiz Alves	15/01/26 07:45	70	
83300200	Rio do Sul	Rio do Sul - Novo	15/01/26 08:00	224	
83030000	Taió	Barragem Oeste	15/01/26 07:45	372	
<b>Nível de Rios na BH do Rio Itapocu(cm)</b>					
82350000	Jaraguá do Sul	Jaraguá do Sul	15/01/26 07:30	95	
<b>Nível de Rios na BH do Rio Tijucas(cm)</b>					
84095500	São João Batista	São João Batista	15/01/26 08:00	13	
<b>Nível de Rios na BH do Rio do Chapecó(cm)</b>					
73770000	Coronel Freitas	Porto FAE Novo	15/01/26 07:45	116	

Código	Município	Estação	Data e Horário	Últimos Dados (cm)	Tendência
73900000	Saudades	Saudades	15/01/26 07:30	51	
73960000	Águas de Chapecó	Barra do Chapecó Aux.	15/01/26 08:00	175	
<b>Nível de Rios na BH do Rio do Peixe(cm)</b>					
72849000	Joaçaba	Joaçaba I	15/01/26 08:00	145	
72715000	Rio das Antas	Rio das Antas	15/01/26 08:00	152	
72810000	Tangará	Tangará	15/01/26 08:00	89	
<b>Nível de Rios na CH Jacutinga(cm)</b>					
2058	Concórdia	Ponte R. João Suzin Marini	15/01/26 08:15	-34	
2076	Concórdia	Montante - Barragem Concórdia	15/01/26 08:15	4	
2089	Concórdia	Centro Jusante - Rua Orestes Farina	15/01/26 08:15	21	
<b>Nível de Rios na CH Peperi-Guaçú(cm)</b>					
74329000	Itapiranga	Itapiranga	15/01/26 07:15	159	

**Legenda:** As referências utilizadas para a elaboração desta tabela em relação a situação hidrológica, foram obtidas através de informações do CEOPS/FURB, das Defesas Cíveis Municipais e das análises dos dados hidrológicos da Agência Nacional de Águas (ANA).

**Tendência do Nível do Rio:** Subindo:  Estável:  Descendo:  Normal:  Estiagem:  [Atenção:  Alerta:  Emergência:  Enchente: [Atenção:  Alerta:  Emergência: 

## Monitoramento da Chuva nas Bacias (BH) e Complexos (CH) Hidrológicos

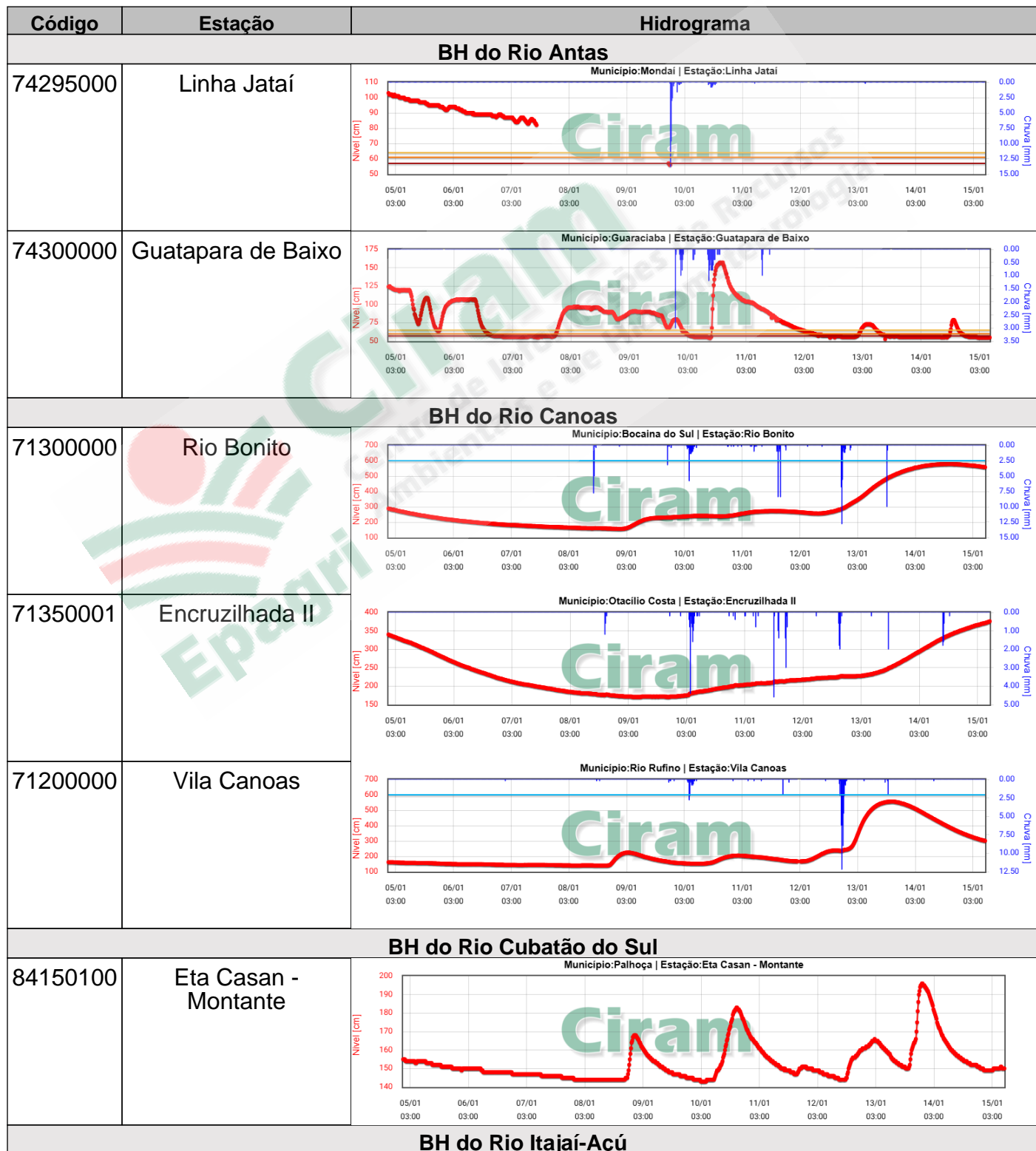
De acordo com a tabela das chuvas nas Bacias dos Rios BH do Rio Canoas, CH Jacutinga, BH do Rio Itajaí-Açú, BH do Rio Itapocu, BH do Rio Antas, BH do Rio Cubatão do Sul, BH do Rio do Chapecó, BH do Rio do Peixe, CH Peperi-Guaçu e BH do Rio Tijucas, das 19 monitoradas, 5 registraram chuva nas últimas 24 horas.

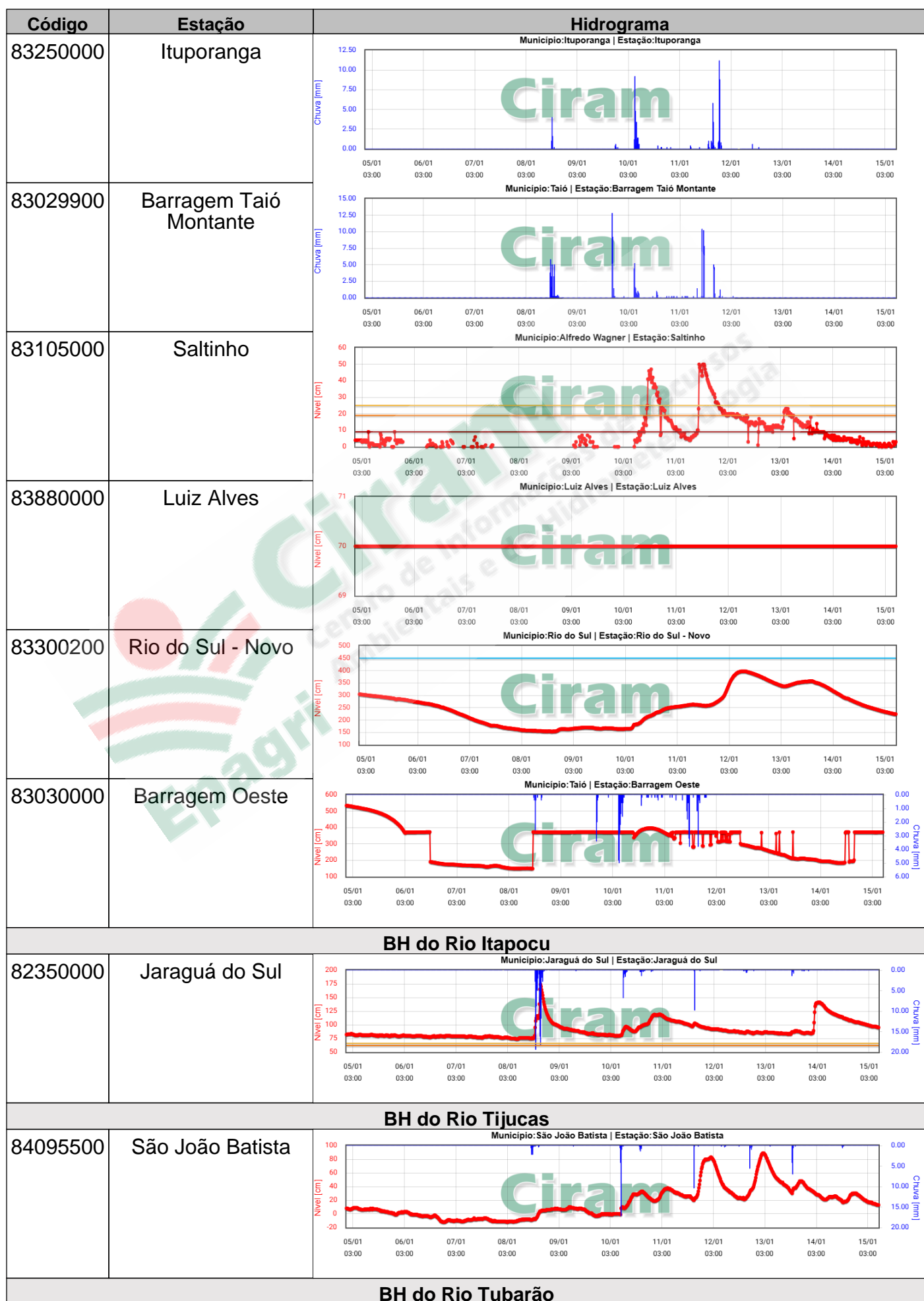
Os maiores volumes de chuva registrados foram de 77.6mm e 4.2mm nas estações de Joaçaba I e Encruzilhada II, respectivamente.

Código	Município	Estação	Data e Horário	Últimos Dados	(-)1h	(-)4h	(-)8h	(-)12h	(-)24h
<b>Chuva Acumulada na BH do Rio Antas(mm)</b>									
74300000	Guaraciaba	Guatapara de Baixo	15/01/26 07:15	0	0	0	0	0	0
74295000	Mondaí	Linha Jataí	15/01/26 08:00	0	0	0	0	0	0
<b>Chuva Acumulada na BH do Rio Canoas(mm)</b>									
71300000	Bocaina do Sul	Rio Bonito	15/01/26 08:00	0	0	0	0	0	0
71350001	Otacílio Costa	Encruzilhada II	15/01/26 08:00	0	0	0	0	0	4.2
71200000	Rio Rufino	Vila Canoas	15/01/26 08:00	0	0	0	0	0	0.2
<b>Chuva Acumulada na BH do Rio Itajaí-Açú(mm)</b>									
83250000	Ituporanga	Ituporanga	15/01/26 08:00	0	0	0	0	0	0
83030000	Taió	Barragem Oeste	15/01/26 07:45	0	0	0	0	0	0
83029900	Taió	Barragem Taió Montante	15/01/26 07:45	0	0	0	0	0	0
<b>Chuva Acumulada na BH do Rio Itapocu(mm)</b>									
82350000	Jaraguá do Sul	Jaraguá do Sul	15/01/26 07:30	0	0	0	0	0	0
<b>Chuva Acumulada na BH do Rio Tijucas(mm)</b>									
84095500	São João Batista	São João Batista	15/01/26 08:00	0	0	0	0	0	1
<b>Chuva Acumulada na BH do Rio Tubarão(mm)</b>									
84580000	Tubarão	Rio do Pousó	15/01/26 07:45	0	0	0	0	0	0
<b>Chuva Acumulada na BH do Rio do Chapecó(mm)</b>									
73770000	Coronel Freitas	Porto FAE Novo	15/01/26 07:45	0	0	0	0	0.2	0.2
73960000	Águas de Chapecó	Barra do Chapecó Aux.	15/01/26 08:00	0	0	0	0	0	0
<b>Chuva Acumulada na BH do Rio do Peixe(mm)</b>									
72849000	Joaçaba	Joaçaba I	15/01/26 08:00	0	0	0	0	0	77.6
72715000	Rio das Antas	Rio das Antas	15/01/26 08:00	0	0	0	0	0	0
72810000	Tangará	Tangará	15/01/26 08:00	0	0	0	0	0	0
<b>Chuva Acumulada na CH Jacutinga(mm)</b>									
2058	Concórdia	Ponte R. João Suzin Marini	15/01/26 08:15	0	0	0	0	0	0
2089	Concórdia	Centro Jusante - Rua Orestes Farina	15/01/26 08:15	0	0	0	0	0	0
<b>Chuva Acumulada na CH Peperi-Guaçu(mm)</b>									
74329000	Itapiranga	Itapiranga	15/01/26 07:15	0	0	0	0	0	0

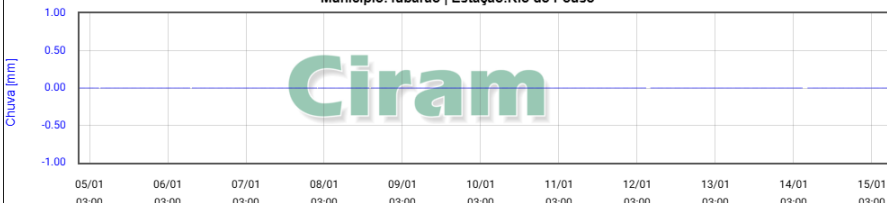
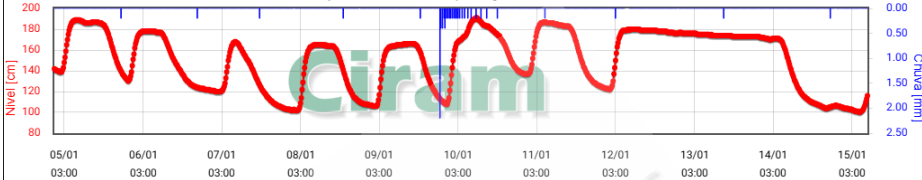
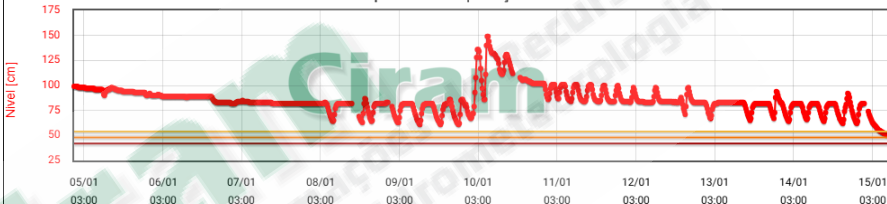
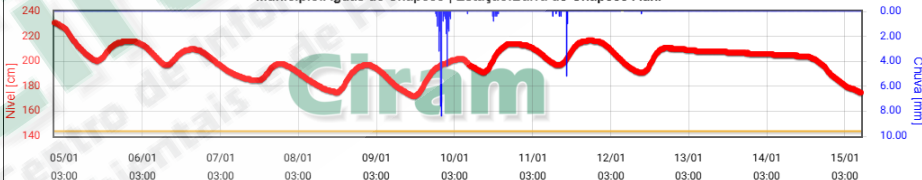
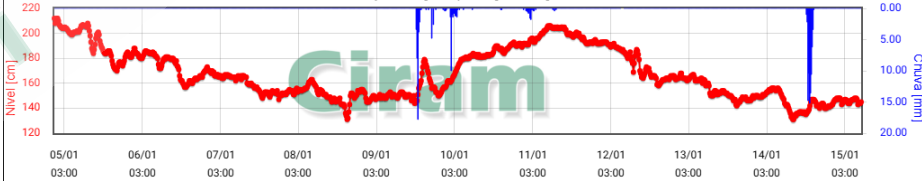
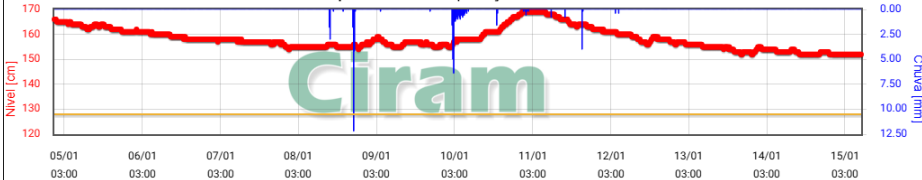
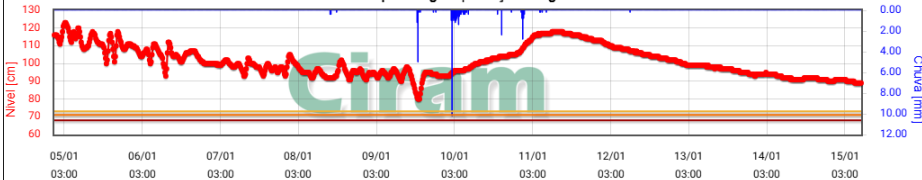
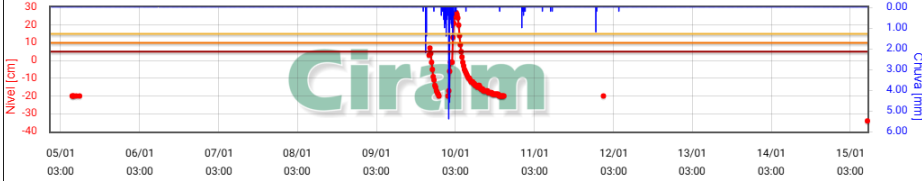
## Acompanhamento Hidrológico nas Bacias (BH) e Complexos (CH) Hidrológicos

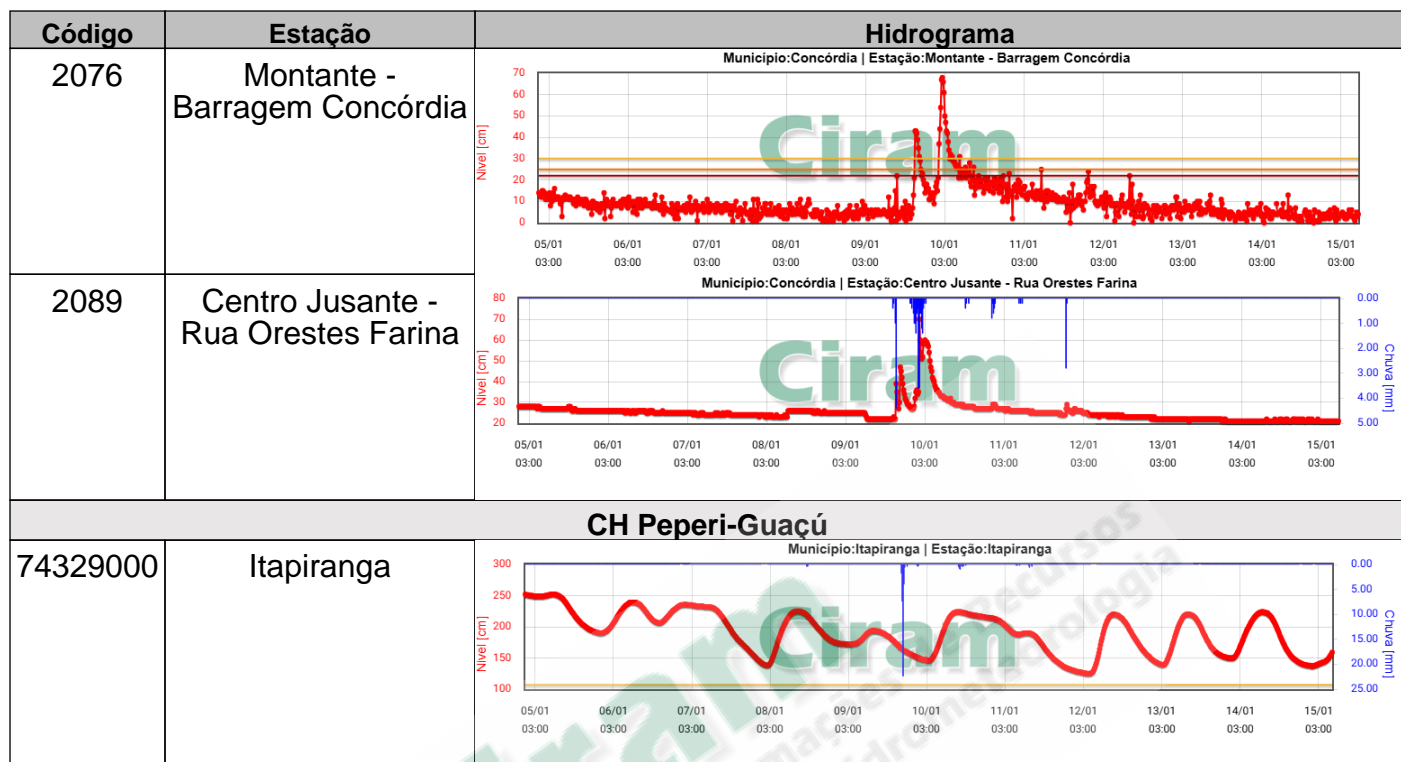
Nos gráficos, as variações registradas são decorrentes das chuvas registradas, dos usos múltiplos das águas, influência da maré e operação de represas a montante (acima) das estações monitoradas nas últimas 240 horas.







Código	Estação	Hidrograma
84580000	Rio do Pouso	<p>Município:Tubarão   Estação:Rio do Pouso</p> 
<b>BH do Rio do Chapecó</b>		
73770000	Porto FAE Novo	<p>Município:Coronel Freitas   Estação:Porto FAE Novo</p> 
73900000	Saudades	<p>Município:Saudades   Estação:Saudades</p> 
73960000	Barra do Chapecó Aux.	<p>Município:Águas de Chapecó   Estação:Barra do Chapecó Aux.</p> 
<b>BH do Rio do Peixe</b>		
72849000	Joaçaba I	<p>Município:Joaçaba   Estação:Joaçaba I</p> 
72715000	Rio das Antas	<p>Município:Rio das Antas   Estação:Rio das Antas</p> 
72810000	Tangará	<p>Município:Tangará   Estação:Tangará</p> 
<b>CH Jacutinga</b>		
2058	Ponte R. João Suzin Marini	<p>Município:Concórdia   Estação:Ponte R. João Suzin Marini</p> 



**Legenda:** As referências utilizadas para a elaboração dos gráficos em relação a situação hidrológica, foram obtidas através de informações do CEOPS/FURB, das Defesas Cívicas Municipais e das análises dos dados hidrológicos da Agência Nacional de Águas (ANA).

**Situação Hidrológica do Rio**

■ Nível do Rio (cm)

■ Chuva (mm)

Estiagem:

Atenção  
Alerta  
Emergência

Enchente:

Atenção  
Alerta  
Emergência

Maiores informações acesse:

[Rios On-Line](#)

[Boletim Anteriores](#)

Elaborado pela Equipe de Hidrologia - Epagri/Ciram

Rodovia Admar Gonzaga, 1347 - Itacorubi - Cx. Postal: 502 88.034-901 - Florianópolis - SC

Fone: (48) 3665-5124 ou (48) 9140-7189

[sshidrosc@epagri.sc.gov.br](mailto:sshidrosc@epagri.sc.gov.br)