








Monitoramento dos Níveis de Rios nas Bacias (BH) e Complexos (CH) Hidrológicos

De acordo com a tabela dos níveis de rios os BH do Rio Canoas, CH Jacutinga, BH do Rio Itajaí-Açú, BH do Rio Tubarão, BH do Rio Antas, BH do Rio do Chapecó, BH do Rio do Peixe, CH Peperi-Guaçu e BH do Rio Tijucas, das 16 monitoradas, 16 encontram-se na condição de normalidade do regime hídrico dos rios.

Código	Município	Estação	Data e Horário	Últimos Dados (cm)	Tendência
Nível de Rios na BH do Rio Antas(cm)					
74300000	Guaraciaba	Guatapara de Baixo	01/07/26 07:15	245	↑
Nível de Rios na BH do Rio Canoas(cm)					
71300000	Bocaina do Sul	Rio Bonito	01/07/26 07:00	356	↑
71350001	Otacílio Costa	Encruzilhada II	01/07/26 07:00	245	↑
71200000	Rio Rufino	Vila Canoas	01/07/26 07:00	281	↑
Nível de Rios na BH do Rio Itajaí-Açú(cm)					
83105000	Alfredo Wagner	Saltinho	01/07/26 07:00	128	-
83030000	Taió	Barragem Oeste	01/07/26 07:45	432	↑
83892990	Vidal Ramos	Salseiro	01/07/26 07:00	289	-
Nível de Rios na BH do Rio Tijucas(cm)					
84095500	São João Batista	São João Batista	01/07/26 07:00	77	↑
Nível de Rios na BH do Rio Tubarão(cm)					
84580000	Tubarão	Rio do Pouso	01/07/26 07:45	44	↑
Nível de Rios na BH do Rio do Chapecó(cm)					
73770000	Coronel Freitas	Porto FAE Novo	01/07/26 07:45	344	-
73960000	Águas de Chapecó	Barra do Chapecó Aux.	01/07/26 07:00	307	-
Nível de Rios na BH do Rio do Peixe(cm)					
72849000	Joaçaba	Joaçaba I	01/07/26 07:00	444	↓
72715000	Rio das Antas	Rio das Antas	01/07/26 07:00	255	↑
72810000	Tangará	Tangará	01/07/26 07:00	236	↑
Nível de Rios na CH Jacutinga(cm)					
2089	Concórdia	Centro Jusante - Rua Orestes Farina	01/07/26 08:00	66	↓

Código	Município	Estação	Data e Horário	Últimos Dados (cm)	Tendência
Nível de Rios na CH Peperi-Guaçú(cm)					
74329000	Itapiranga	Itapiranga	01/07/26 07:15	416	

Legenda: As referências utilizadas para a elaboração desta tabela em relação a situação hidrológica, foram obtidas através de informações do CEOPS/FURB, das Defesas Cíveis Municipais e das análises dos dados hidrológicos da Agência Nacional de Águas (ANA).

Tendência do Nível do Rio: Subindo: Estável: Descendo: Normal: Estiagem: [Atenção  Alerta  Emergência ] Enchente: [Atenção  Alerta  Emergência 



Monitoramento da Chuva nas Bacias (BH) e Complexos (CH) Hidrológicos

De acordo com a tabela das chuvas nas Bacias dos Rios BH do Rio Canoas, CH Jacutinga, BH do Rio Itajaí-Açú, BH do Rio Tubarão, BH do Rio Antas, BH do Rio do Chapecó, BH do Rio do Peixe, CH Peperi-Guaçú e BH do Rio Tijucas, das 12 monitoradas, 12 registraram chuva nas últimas 24 horas.

Os maiores volumes de chuva registrados foram de 60.2mm e 53mm nas estações de Rio das Antas e Vila Canoas, respectivamente.

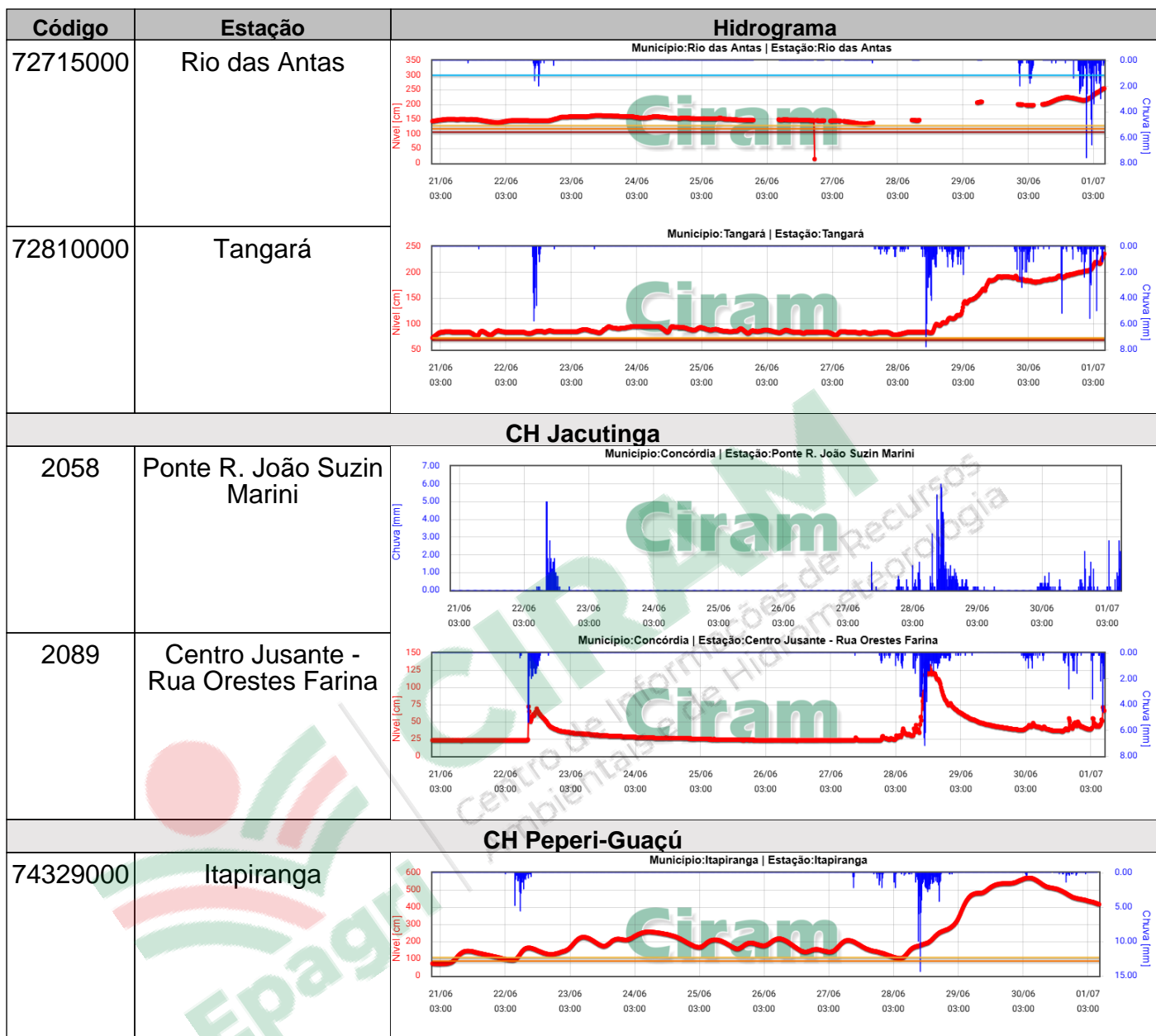
Código	Município	Estação	Data e Horário	Últim os Dados	(-)1h	(-)4h	(-)8h	(-)12h	(-)24h
Chuva Acumulada na BH do Rio Canoas(mm)									
71350001	Otacílio Costa	Encruzilhada II	01/07/26 07:00	1	3.8	16.8	25.2	28.8	36.6
71200000	Rio Rufino	Vila Canoas	01/07/26 07:00	3.4	3.4	23.2	40.4	46.2	53
Chuva Acumulada na BH do Rio Itajaí-Açú(mm)									
83030000	Taió	Barragem Oeste	01/07/26 07:45	0.4	7.6	26.6	35	41.6	45.6
83029900	Taió	Barragem Taió Montante	01/07/26 07:45	0.8	2.2	23.6	35.2	44	48.8
Chuva Acumulada na BH do Rio Tijucas(mm)									
84095500	São João Batista	São João Batista	01/07/26 07:00	0.6	2.8	9.2	14	15.2	20.8
Chuva Acumulada na BH do Rio Tubarão(mm)									
84249998	Orleans	Orleans - Montante	01/07/26 07:00	0	0	10.8	13	15.8	22
Chuva Acumulada na BH do Rio do Chapecó(mm)									
73960000	Águas de Chapecó	Barra do Chapecó Aux.	01/07/26 07:00	0	1	7.4	7.4	9.6	13.6
Chuva Acumulada na BH do Rio do Peixe(mm)									
72849000	Joaçaba	Joaçaba I	01/07/26 07:00	0.6	25.8	30	33.4	34.4	39.8
72715000	Rio das Antas	Rio das Antas	01/07/26 07:00	0.2	0.6	16.2	47	59.6	60.2
72810000	Tangará	Tangará	01/07/26 07:00	0.2	2.8	10.6	28.2	32.6	41.4
Chuva Acumulada na CH Jacutinga(mm)									
2089	Concórdia	Centro Jusante - Rua Orestes Farina	01/07/26 08:00	2	8.4	11.6	16.2	22.2	29.8
2058	Concórdia	Ponte R. João Suzin Marini	01/07/26 08:00	2.2	7	9	12.2	16.8	23.6

Acompanhamento Hidrológico nas Bacias (BH) e Complexos (CH) Hidrológicos

Nos gráficos, as variações registradas são decorrentes das chuvas registradas, dos usos múltiplos das águas, influência da maré e operação de represas a montante (acima) das estações monitoradas nas últimas 240 horas.

Código	Estação	Hidrograma
BH do Rio Antas		
74300000	Guatapara de Baixo	<p style="text-align: center;">Município: Guaraciaba Estação: Guatapara de Baixo</p>
BH do Rio Canoas		
71300000	Rio Bonito	<p style="text-align: center;">Município: Bocaina do Sul Estação: Rio Bonito</p>
71350001	Encruzilhada II	<p style="text-align: center;">Município: Otacilio Costa Estação: Encruzilhada II</p>
71200000	Vila Canoas	<p style="text-align: center;">Município: Rio Rufino Estação: Vila Canoas</p>
BH do Rio Itajaí-Açú		
83029900	Barragem Taió Montante	<p style="text-align: center;">Município: Taió Estação: Barragem Taió Montante</p>
83105000	Saltinho	<p style="text-align: center;">Município: Alfredo Wagner Estação: Saltinho</p>

Código	Estação	Hidrograma
83030000	Barragem Oeste	<p>Município: Taió Estação: Barragem Oeste</p>
83892990	Salseiro	<p>Município: Vidal Ramos Estação: Salseiro</p>
BH do Rio Tijucas		
84095500	São João Batista	<p>Município: São João Batista Estação: São João Batista</p>
BH do Rio Tubarão		
84249998	Orleans - Montante	<p>Município: Orleans Estação: Orleans - Montante</p>
84580000	Rio do Pouso	<p>Município: Tubarão Estação: Rio do Pouso</p>
BH do Rio do Chapecó		
73770000	Porto FAE Novo	<p>Município: Coronel Freitas Estação: Porto FAE Novo</p>
73960000	Barra do Chapecó Aux.	<p>Município: Águas de Chapecó Estação: Barra do Chapecó Aux.</p>
BH do Rio do Peixe		
72849000	Joaçaba I	<p>Município: Joaçaba Estação: Joaçaba I</p>



Legenda: As referências utilizadas para a elaboração dos gráficos em relação a situação hidrológica, foram obtidas através de informações do CEOPS/FURB, das Defesas Civas Municipais e das análises dos dados hidrológicos da Agência Nacional de Águas (ANA).

Situação Hidrológica do Rio

■ Nível do Rio (cm)

■ Chuva (mm)

Estiagem: [

Atenção
Alerta
Emergência

■

Enchente: [

Atenção
Alerta
Emergência

■

Maiores informações acesse:

[Rios On-Line](#)

[Boletim Anteriores](#)

Elaborado pela Equipe de Hidrologia - Epagri/Ciram

Rodovia Admar Gonzaga, 1347 - Itacorubi - Cx. Postal: 502 88.034-901 - Florianópolis - SC

Fone: (48) 3665-5124 ou (48) 9140-7189

sshidrosc@epagri.sc.gov.br