









Monitoramento dos Níveis de Rios nas Bacias (BH) e Complexos (CH) Hidrológicos

De acordo com a tabela dos níveis de rios os BH do Rio Canoas, CH Jacutinga, BH do Rio Itajaí-Açú, BH do Rio Itapocu, BH do Rio Antas, BH do Rio Cubatão do Sul, BH do Rio do Chapecó, BH do Rio do Peixe, CH Peperi-Guaçú e BH do Rio Tijucas, das 21 monitoradas, 17 encontram-se na condição de normalidade do regime hídrico dos rios, para 4 estações a situação que se apresenta é a seguinte:

ESTIAGEM:

EMERGÊNCIA: Guatapara de Baixo, Saltinho, Mirim Doce e Montante - Barragem Concórdia

Código	Município	Estação	Data e Horário	Últimos Dados (cm)	Tendência
Nível de Rios na BH do Rio Antas(cm)					
74300000	Guaraciaba	Guatapara de Baixo	16/01/26 17:15	56	
Nível de Rios na BH do Rio Canoas(cm)					
71300000	Bocaina do Sul	Rio Bonito	16/01/26 17:00	497	
71350001	Otacílio Costa	Encruzilhada II	16/01/26 17:00	405	
71200000	Rio Rufino	Vila Canoas	16/01/26 17:00	305	
Nível de Rios na BH do Rio Cubatão do Sul(cm)					
84150100	Palhoça	Eta Casan - Montante	16/01/26 17:00	143	
Nível de Rios na BH do Rio Itajaí-Açú(cm)					
83105000	Alfredo Wagner	Saltinho	16/01/26 17:00	7	
83880000	Luiz Alves	Luiz Alves	16/01/26 17:45	70	
83040000	Mirim Doce	Mirim Doce	16/01/26 17:45	61	
83300200	Rio do Sul	Rio do Sul - Novo	16/01/26 17:00	256	
83030000	Taió	Barragem Oeste	16/01/26 17:45	252	
Nível de Rios na BH do Rio Itapocu(cm)					
82350000	Jaraguá do Sul	Jaraguá do Sul	16/01/26 17:30	86	
Nível de Rios na BH do Rio Tijucas(cm)					
84095500	São João Batista	São João Batista	16/01/26 17:00	-8	
Nível de Rios na BH do Rio do Chapecó(cm)					
73770000	Coronel Freitas	Porto FAE Novo	16/01/26 17:45	95	

Código	Município	Estação	Data e Horário	Últimos Dados (cm)	Tendência
73900000	Saudades	Saudades	16/01/26 17:30	78	
73960000	Águas de Chapecó	Barra do Chapecó Aux.	16/01/26 17:00	166	
Nível de Rios na BH do Rio do Peixe(cm)					
72849000	Joaçaba	Joaçaba I	16/01/26 17:00	125	
72715000	Rio das Antas	Rio das Antas	16/01/26 17:00	150	
72810000	Tangará	Tangará	16/01/26 17:00	87	
Nível de Rios na CH Jacutinga(cm)					
2076	Concórdia	Montante - Barragem Concórdia	16/01/26 18:00	3	
2089	Concórdia	Centro Jusante - Rua Orestes Farina	16/01/26 18:00	22	
Nível de Rios na CH Peperi-Guaçú(cm)					
74329000	Itapiranga	Itapiranga	16/01/26 17:15	196	

Legenda: As referências utilizadas para a elaboração desta tabela em relação a situação hidrológica, foram obtidas através de informações do CEOPS/FURB, das Defesas Cíveis Municipais e das análises dos dados hidrológicos da Agência Nacional de Águas (ANA).

Tendência do Nível do Rio: Subindo:  Estável:  Descendo:  Normal:  Estiagem:  [Atenção:  Alerta:  Emergência:  Enchente:  Atenção:  Alerta:  Emergência: 

Monitoramento da Chuva nas Bacias (BH) e Complexos (CH) Hidrológicos

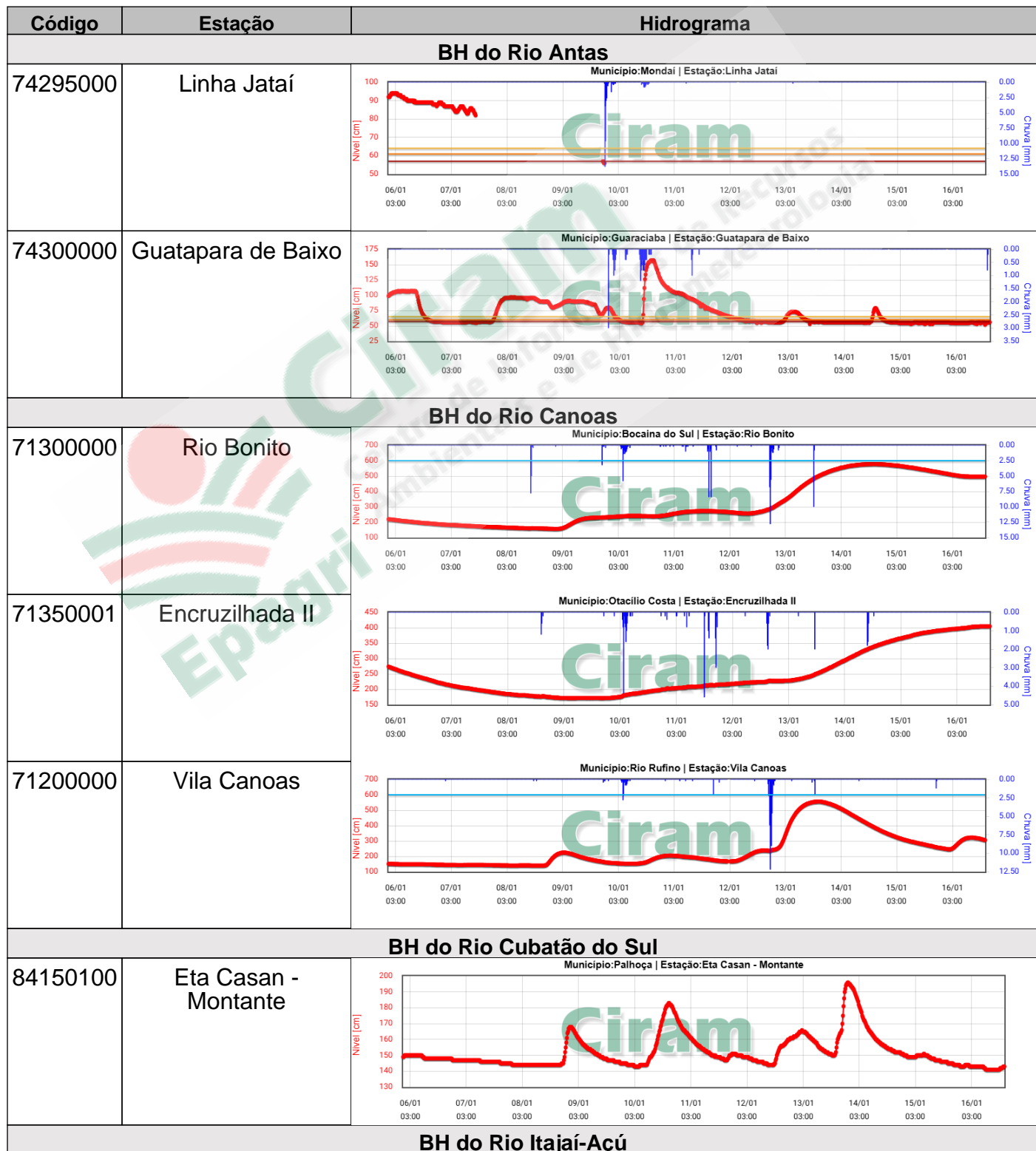
De acordo com a tabela das chuvas nas Bacias dos Rios BH do Rio Canoas, CH Jacutinga, BH do Rio Itajaí-Açú, BH do Rio Itapocu, BH do Rio Antas, BH do Rio Cubatão do Sul, BH do Rio do Chapecó, BH do Rio do Peixe, CH Peperi-Guaçu e BH do Rio Tijucas, das 15 monitoradas, 4 registraram chuva nas últimas 24 horas.

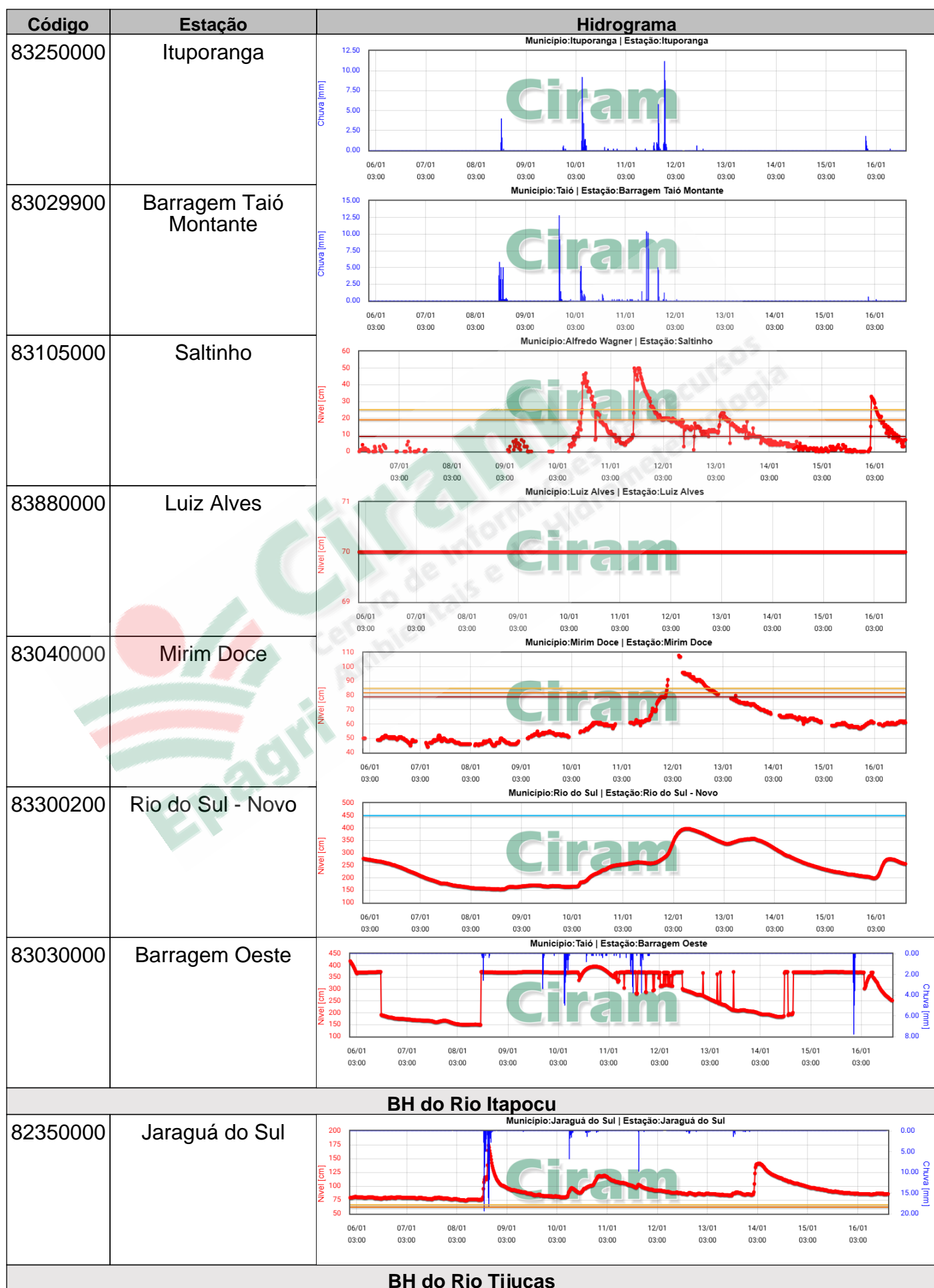
Os maiores volumes de chuva registrados foram de 19.6mm e 4.2mm nas estações de Barragem Oeste e Ituporanga, respectivamente.

Código	Município	Estação	Data e Horário	Últim os Dados	(-)1h	(-)4h	(-)8h	(-)12h	(-)24h
Chuva Acumulada na BH do Rio Antas(mm)									
74295000	Mondaí	Linha Jataí	16/01/26 17:00	0	0	0	0	0	0
Chuva Acumulada na BH do Rio Canoas(mm)									
71300000	Bocaina do Sul	Rio Bonito	16/01/26 17:00	0	0	0	0	0	0
71350001	Otacílio Costa	Encruzilhada II	16/01/26 17:00	0	0	0	0	0	0
71200000	Rio Rufino	Vila Canoas	16/01/26 17:00	0	0	0	0	0	1.4
Chuva Acumulada na BH do Rio Itajaí-Açú(mm)									
83250000	Ituporanga	Ituporanga	16/01/26 17:00	0	0	0	0.2	0.2	4.2
83030000	Taió	Barragem Oeste	16/01/26 17:45	0	0	0	0	0	19.6
83029900	Taió	Barragem Taió Montante	16/01/26 17:45	0	0	0	0	0	0.8
Chuva Acumulada na BH do Rio Tijucas(mm)									
84095500	São João Batista	São João Batista	16/01/26 17:00	0	0	0	0	0	0
Chuva Acumulada na BH do Rio Tubarão(mm)									
84580000	Tubarão	Rio do Pouso	16/01/26 16:45	0	0	0	0	0	0
Chuva Acumulada na BH do Rio do Chapecó(mm)									
73960000	Águas de Chapecó	Barra do Chapecó Aux.	16/01/26 17:00	0	0	0	0	0	0
Chuva Acumulada na BH do Rio do Peixe(mm)									
72849000	Joaçaba	Joaçaba I	16/01/26 17:00	0	0	0	0	0	0
72715000	Rio das Antas	Rio das Antas	16/01/26 17:00	0	0	0	0	0	0
72810000	Tangará	Tangará	16/01/26 17:00	0	0	0	0	0	0
Chuva Acumulada na CH Jacutinga(mm)									
2089	Concórdia	Centro Jusante - Rua Orestes Farina	16/01/26 18:00	0	0	0	0	0	0
2058	Concórdia	Ponte R. João Suzin Marini	16/01/26 18:00	0	0	0	0	0	0

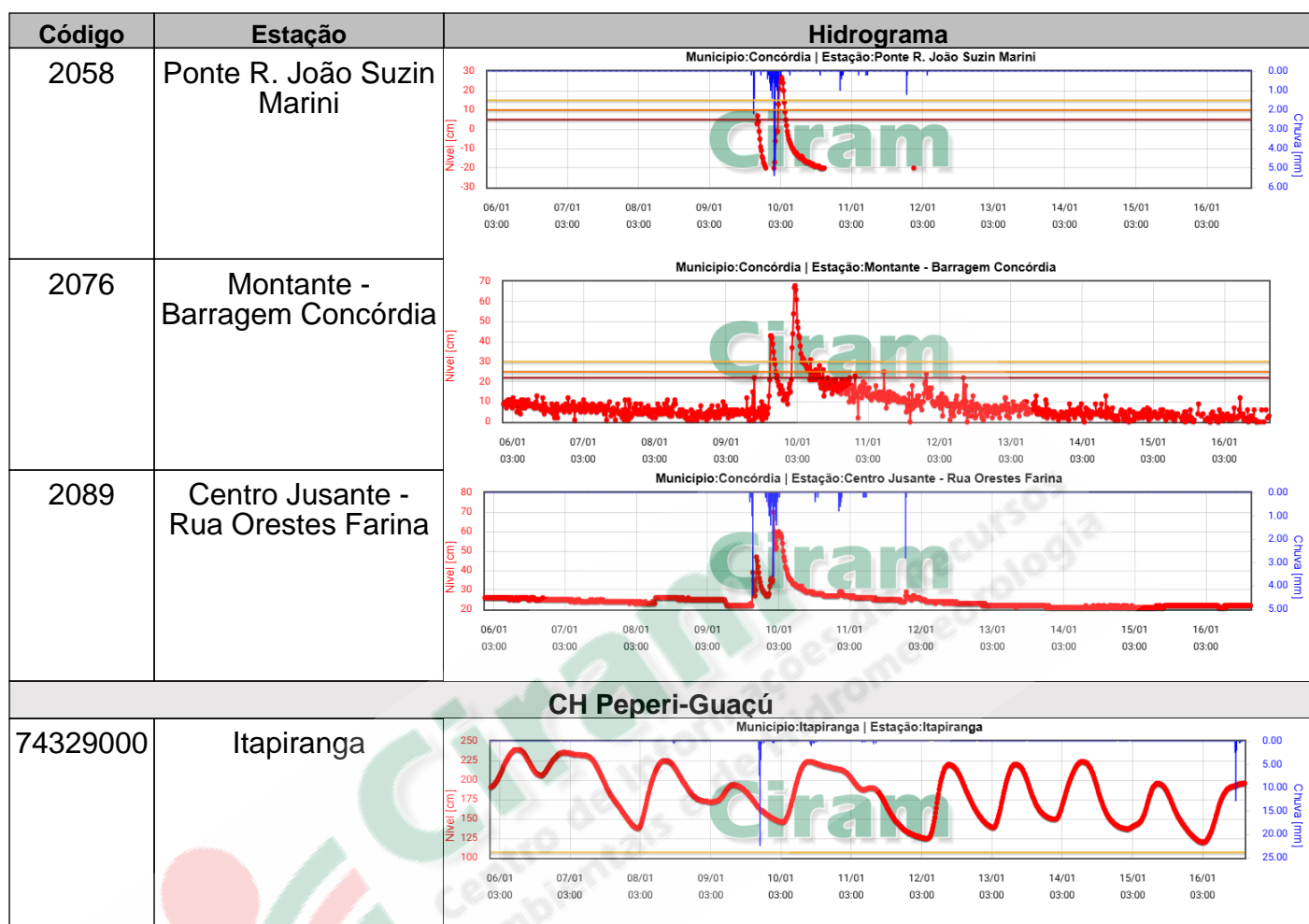
Acompanhamento Hidrológico nas Bacias (BH) e Complexos (CH) Hidrológicos

Nos gráficos, as variações registradas são decorrentes das chuvas registradas, dos usos múltiplos das águas, influência da maré e operação de represas a montante (acima) das estações monitoradas nas últimas 240 horas.





Código	Estação	Hidrograma
84095500	São João Batista	<p>Município: São João Batista Estação: São João Batista</p>
84580000	Rio do Pouso	<p>BH do Rio Tubarão</p> <p>Município: Tubarão Estação: Rio do Pouso</p>
73770000	Porto FAE Novo	<p>BH do Rio do Chapecó</p> <p>Município: Coronel Freitas Estação: Porto FAE Novo</p>
73900000	Saudades	<p>Município: Saudades Estação: Saudades</p>
73960000	Barra do Chapecó Aux.	<p>Município: Águas de Chapecó Estação: Barra do Chapecó Aux.</p>
72849000	Joaçaba I	<p>BH do Rio do Peixe</p> <p>Município: Joaçaba Estação: Joaçaba I</p>
72715000	Rio das Antas	<p>Município: Rio das Antas Estação: Rio das Antas</p>
72810000	Tangará	<p>Município: Tangará Estação: Tangará</p>
CH Jacutinga		



Legenda: As referências utilizadas para a elaboração dos gráficos em relação a situação hidrológica, foram obtidas através de informações do CEOPS/FURB, das Defesas Cíveis Municipais e das análises dos dados hidrológicos da Agência Nacional de Águas (ANA).

Situação Hidrológica do Rio

— Nível do Rio (cm)	— Chuva (mm)	Estiagem: — Atenção	Enchente: — Atenção
		— Alerta	— Alerta
		— Emergência	— Emergência

Maiores informações acesse:

[Rios On-Line](#)

[Boletim Anteriores](#)

Elaborado pela Equipe de Hidrologia - Epagri/Ciram

Rodovia Admar Gonzaga, 1347 - Itacorubi - Cx. Postal: 502 88.034-901 - Florianópolis - SC

Fone: (48) 3665-5124 ou (48) 9140-7189

sshidrosc@epagri.sc.gov.br