

## Monitoramento dos Níveis de Rios nas Bacias (BH) e Complexos (CH) Hidrológicos














De acordo com a tabela dos níveis de rios os BH do Rio Canoas, CH Jacutinga, BH do Rio Itajaí-Açú, BH do Rio Tubarão, BH do Rio Itapocu, BH do Rio Antas, BH do Rio Cubatão do Sul, BH do Rio do Chapecó, BH do Rio do Peixe, CH Peperi-Guaçu e BH do Rio Tijucas, das 30 monitoradas, 24 encontram-se na condição de normalidade do regime hídrico dos rios, para 6 estações a situação que se apresenta é a seguinte:

### ESTIAGEM:

**EMERGÊNCIA:** Guatapara de Baixo e Ponte do Sargento

**ALERTA:** Centro - Rua Vitório Celant

**ATENÇÃO:** Poço Fundo, Ponte R. João Suzin Marini e Montante - Barragem Concórdia

Código	Município	Estação	Data e Horário	Últimos Dados (cm)	Tendência
<b>Nível de Rios na BH do Rio Antas(cm)</b>					
74300000	Guaraciaba	Guatapara de Baixo	04/07/24 07:15	46	
74295000	Mondaí	Linha Jataí	04/07/24 07:00	79	
74320000	Romelândia	Ponte do Sargento	04/07/24 07:00	-6	
<b>Nível de Rios na BH do Rio Canoas(cm)</b>					
71300000	Bocaina do Sul	Rio Bonito	04/07/24 07:00	523	
71350001	Otacílio Costa	Encruzilhada II	04/07/24 07:00	507	
71200000	Rio Rufino	Vila Canoas	04/07/24 07:00	240	
<b>Nível de Rios na BH do Rio Cubatão do Sul(cm)</b>					
84150100	Palhoça	Eta Casan - Montante	04/07/24 07:00	161	
84100000	Santo Amaro da Imperatriz	Poço Fundo	04/07/24 07:00	155	
<b>Nível de Rios na BH do Rio Itajaí-Açú(cm)</b>					
83105000	Alfredo Wagner	Saltinho	04/07/24 07:00	48	
83250000	Ituporanga	Ituporanga	04/07/24 07:00	75	
83360000	José Boiteux	Jose Boiteux	04/07/24 07:45	66	
83880000	Luiz Alves	Luiz Alves	04/07/24 07:45	94	
83030000	Taió	Barragem Oeste	04/07/24 07:45	165	

Código	Município	Estação	Data e Horário	Últimos Dados (cm)	Tendência
83892990	Vidal Ramos	Salseiro	04/07/24 07:00	166	
<b>Nível de Rios na BH do Rio Itapocu(cm)</b>					
82350000	Jaraguá do Sul	Jaraguá do Sul	04/07/24 07:30	79	
<b>Nível de Rios na BH do Rio Tijucas(cm)</b>					
84095500	São João Batista	São João Batista	04/07/24 07:00	20	
<b>Nível de Rios na BH do Rio Tubarão(cm)</b>					
84559800	Braço do Norte	Braço do Norte - Montante	04/07/24 07:45	99	
84580500	Tubarão	Tubarão	04/07/24 07:45	153	
<b>Nível de Rios na BH do Rio do Chapecó(cm)</b>					
73770000	Coronel Freitas	Porto FAE Novo	04/07/24 07:45	152	
73900000	Saudades	Saudades	04/07/24 07:30	73	
73960000	Águas de Chapecó	Barra do Chapecó Aux.	04/07/24 07:00	204	
<b>Nível de Rios na BH do Rio do Peixe(cm)</b>					
72849000	Joaçaba	Joaçaba I	04/07/24 07:00	133	
72715000	Rio das Antas	Rio das Antas	04/07/24 07:00	136	
72810000	Tangará	Tangará	04/07/24 07:00	92	
<b>Nível de Rios na CH Jacutinga(cm)</b>					
2058	Concórdia	Ponte R. João Suzin Marini	04/07/24 08:00	12	
2076	Concórdia	Montante - Barragem Concórdia	04/07/24 08:00	29	
2077	Concórdia	Foz do Rio Claudino	04/07/24 08:00	73	
2078	Concórdia	Centro - Rua Vítório Celant	04/07/24 08:00	33	
2089	Concórdia	Centro Jusante - Rua Orestes Farina	04/07/24 08:00	16	
<b>Nível de Rios na CH Peperi-Guaçú(cm)</b>					
74329000	Itapiranga	Itapiranga	04/07/24 07:15	240	

**Legenda:** As referências utilizadas para a elaboração desta tabela em relação a situação hidrológica, foram obtidas através de informações do CEOPS/FURB, das Defesas Cívicas Municipais e das análises dos dados hidrológicos da Agência Nacional de Águas (ANA).

**Tendência do Nível do Rio:** Subindo: Estável: Descendo: Normal: Estiagem: Atenção Alerta Emergência Enchente: Atenção Alerta Emergência

## Monitoramento da Chuva nas Bacias (BH) e Complexos (CH) Hidrológicos

De acordo com a tabela das chuvas nas Bacias dos Rios BH do Rio Canoas, CH Jacutinga, BH do Rio Itajaí-Açú, BH do Rio Tubarão, BH do Rio Itapocu, BH do Rio Antas, BH do Rio Cubatão do Sul, BH do Rio do Chapecó, BH do Rio do Peixe, CH Peperi-Guaçú e BH do Rio Tijucas, das 21 monitoradas, 1 registraram chuva nas últimas 24 horas.

O maior volume de chuva registrado foi de 0.2mm na estação de Barragem Oeste, respectivamente.

Código	Município	Estação	Data e Horário	Últimos Dados	(-)1h	(-)4h	(-)8h	(-)12h	(-)24h
<b>Chuva Acumulada na BH do Rio Antas(mm)</b>									
74295000	Mondaiá	Linha Jataí	04/07/24 07:00	0	0	0	0	0	0
74320000	Romelândia	Ponte do Sargento	04/07/24 07:00	0	0	0	0	0	0
<b>Chuva Acumulada na BH do Rio Canoas(mm)</b>									
71300000	Bocaina do Sul	Rio Bonito	04/07/24 07:00	0	0	0	0	0	0
71350001	Otacílio Costa	Encruzilhada II	04/07/24 07:00	0	0	0	0	0	0
71200000	Rio Rufino	Vila Canoas	04/07/24 07:00	0	0	0	0	0	0
<b>Chuva Acumulada na BH do Rio Cubatão do Sul(mm)</b>									
84100000	Santo Amaro da Imperatriz	Poço Fundo	04/07/24 07:00	0	0	0	0	0	0
<b>Chuva Acumulada na BH do Rio Itajaí-Açú(mm)</b>									
83900000	Brusque	Brusque	04/07/24 06:45	0	0	0	0	0	0
83250000	Ituporanga	Ituporanga	04/07/24 07:00	0	0	0	0	0	0
83030000	Taió	Barragem Oeste	04/07/24 07:45	0	0	0.2	0.2	0.2	0.2
83029900	Taió	Barragem Taió Montante	04/07/24 07:45	0	0	0	0	0	0
<b>Chuva Acumulada na BH do Rio Tijucas(mm)</b>									
84095500	São João Batista	São João Batista	04/07/24 07:00	0	0	0	0	0	0
<b>Chuva Acumulada na BH do Rio Tubarão(mm)</b>									
84249998	Orleans	Orleans - Montante	04/07/24 07:00	0	0	0	0	0	0
<b>Chuva Acumulada na BH do Rio do Chapecó(mm)</b>									
73960000	Águas de Chapecó	Barra do Chapecó Aux.	04/07/24 07:00	0	0	0	0	0	0
<b>Chuva Acumulada na BH do Rio do Peixe(mm)</b>									
72715000	Rio das Antas	Rio das Antas	04/07/24 07:00	0	0	0	0	0	0
72810000	Tangará	Tangará	04/07/24 07:00	0	0	0	0	0	0
<b>Chuva Acumulada na CH Jacutinga(mm)</b>									
2058	Concórdia	Ponte R. João Suzin Marini	04/07/24 08:00	0	0	0	0	0	0
2076	Concórdia	Montante - Barragem Concórdia	04/07/24 08:00	0	0	0	0	0	0
2077	Concórdia	Foz do Rio Claudino	04/07/24 08:00	0	0	0	0	0	0
2078	Concórdia	Centro - Rua Vitório Celant	04/07/24 08:00	0	0	0	0	0	0
2089	Concórdia	Centro Jusante - Rua Orestes Farina	04/07/24 08:00	0	0	0	0	0	0
2049	Concórdia	Barragem Concórdia	04/07/24 08:00	0	0	0	0	0	0

# Acompanhamento Hidrológico nas Bacias (BH) e Complexos (CH) Hidrológicos

Nos gráficos, as variações registradas são decorrentes das chuvas registradas, dos usos múltiplos das águas, influência da maré e operação de represas a montante (acima) das estações monitoradas nas últimas 240 horas.

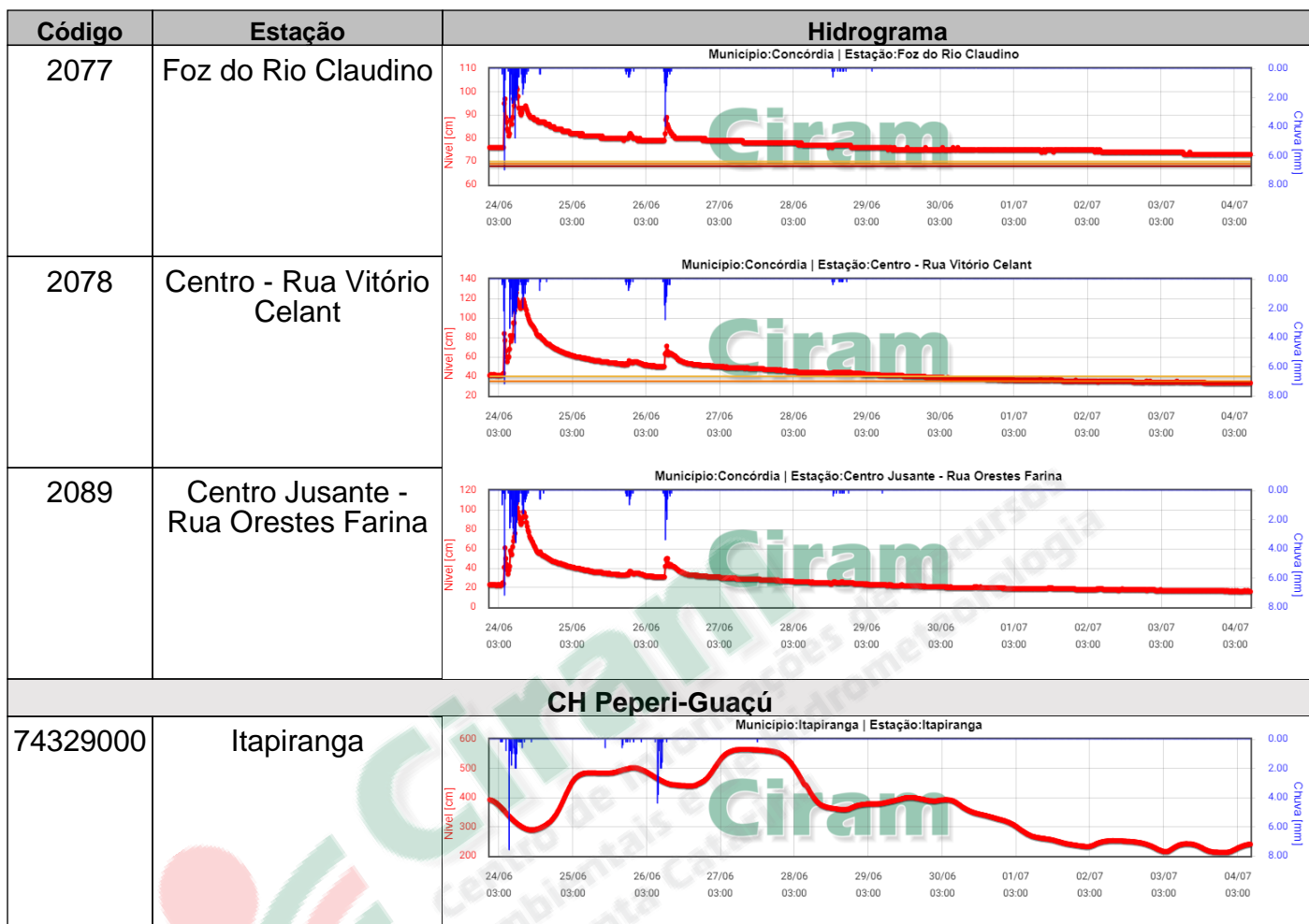
Código	Estação	Hidrograma
<b>BH do Rio Antas</b>		
74300000	Guatapara de Baixo	<p style="text-align: center;">Município: Guaraciaba   Estação: Guatapara de Baixo</p>
74295000	Linha Jataí	<p style="text-align: center;">Município: Mondai   Estação: Linha Jataí</p>
74320000	Ponte do Sargento	<p style="text-align: center;">Município: Romelândia   Estação: Ponte do Sargento</p>
<b>BH do Rio Canoas</b>		
71300000	Rio Bonito	<p style="text-align: center;">Município: Bocaína do Sul   Estação: Rio Bonito</p>
71350001	Encruzilhada II	<p style="text-align: center;">Município: Otacílio Costa   Estação: Encruzilhada II</p>
71200000	Vila Canoas	<p style="text-align: center;">Município: Rio Rufino   Estação: Vila Canoas</p>
<b>BH do Rio Cubatão do Sul</b>		

Código	Estação	Hidrograma
84150100	Eta Casan - Montante	<p>Município:Palhoça   Estação:Eta Casan - Montante</p>
84100000	Poço Fundo	<p>Município:Santo Amaro da Imperatriz   Estação:Poço Fundo</p>
<b>BH do Rio Itajaí-Açú</b>		
83900000	Brusque	<p>Município:Brusque   Estação:Brusque</p>
83029900	Barragem Taió Montante	<p>Município:Taió   Estação:Barragem Taió Montante</p>
83105000	Saltinho	<p>Município:Alfredo Wagner   Estação:Saltinho</p>
83250000	Ituporanga	<p>Município:Ituporanga   Estação:Ituporanga</p>
83360000	Jose Boiteux	<p>Município:José Boiteux   Estação:Jose Boiteux</p>
83880000	Luiz Alves	<p>Município:Luiz Alves   Estação:Luiz Alves</p>



Código	Estação	Hidrograma
83030000	Barragem Oeste	<p>Município:Taió   Estação:Barragem Oeste</p>
83892990	Salseiro	<p>Município:Vidal Ramos   Estação:Salseiro</p>
<b>BH do Rio Itapocu</b>		
82350000	Jaraguá do Sul	<p>Município:Jaraguá do Sul   Estação:Jaraguá do Sul</p>
<b>BH do Rio Tijucas</b>		
84095500	São João Batista	<p>Município:São João Batista   Estação:São João Batista</p>
<b>BH do Rio Tubarão</b>		
84249998	Orleans - Montante	<p>Município:Orleans   Estação:Orleans - Montante</p>
84559800	Braço do Norte - Montante	<p>Município:Braço do Norte   Estação:Braço do Norte - Montante</p>
84580500	Tubarão	<p>Município:Tubarão   Estação:Tubarão</p>
<b>BH do Rio do Chapecó</b>		
73770000	Porto FAE Novo	<p>Município:Coronel Freitas   Estação:Porto FAE Novo</p>

Código	Estação	Hidrograma
73900000	Saudades	<p>Município:Saudades   Estação:Saudades</p>
73960000	Barra do Chapecó Aux.	<p>Município:Águas de Chapecó   Estação:Barra do Chapecó Aux.</p>
<b>BH do Rio do Peixe</b>		
72849000	Joaçaba I	<p>Município:Joaçaba   Estação:Joaçaba I</p>
72715000	Rio das Antas	<p>Município:Rio das Antas   Estação:Rio das Antas</p>
72810000	Tangará	<p>Município:Tangará   Estação:Tangará</p>
<b>CH Jacutinga</b>		
2049	Barragem Concórdia	<p>Município:Concórdia   Estação:Barragem Concórdia</p>
2058	Ponte R. João Suzin Marini	<p>Município:Concórdia   Estação:Ponte R. João Suzin Marini</p>
2076	Montante - Barragem Concórdia	<p>Município:Concórdia   Estação:Montante - Barragem Concórdia</p>



**Legenda:** As referências utilizadas para a elaboração dos gráficos em relação a situação hidrológica, foram obtidas através de informações do CEOPS/FURB, das Defesas Cívicas Municipais e das análises dos dados hidrológicos da Agência Nacional de Águas (ANA).

**Situação Hidrológica do Rio**

<span style="color: red;">—</span> Nível do Rio (cm)	<span style="color: blue;">■</span> Chuva (mm)	Estiagem: <span style="color: yellow;">■</span> Atenção	<span style="color: cyan;">■</span> Atenção
		<span style="color: orange;">■</span> Alerta	<span style="color: blue;">■</span> Alerta
		<span style="color: darkred;">■</span> Emergência	<span style="color: darkblue;">■</span> Emergência

Maiores informações acesse:

[Rios On-Line](#)

[Boletim Anteriores](#)

Elaborado pela Equipe da Sala de Situação - ANA/Epagri/Ciram

Rodovia Admar Gonzaga, 1347 - Itacorubi - Cx. Postal: 502 88.034-901 - Florianópolis - SC

Fone: (48) 3665-5124 ou (48) 9140-7189

[sshidrosc@epagri.sc.gov.br](mailto:sshidrosc@epagri.sc.gov.br)