














## Monitoramento dos Níveis de Rios nas Bacias (BH) e Complexos (CH) Hidrológicos

De acordo com a tabela dos níveis de rios os BH do Rio Canoas, CH Jacutinga, BH do Rio Itajaí-Açú, BH do Rio Tubarão, BH do Rio Itapocu, BH do Rio Antas, BH do Rio Cubatão do Sul, BH do Rio do Chapecó, BH do Rio do Peixe, CH Peperi-Guaçu e BH do Rio Tijucas, das 30 monitoradas, 28 encontram-se na condição de normalidade do regime hídrico dos rios, para 2 estações a situação que se apresenta é a seguinte:

**ENCHENTE:**

**ALERTA:** Rio Bonito e Vila Canoas

Código	Município	Estação	Data e Horário	Últimos Dados (cm)	Tendência
<b>Nível de Rios na BH do Rio Antas(cm)</b>					
74300000	Guaraciaba	Guatapara de Baixo	09/07/24 07:15	178	
74295000	Mondaí	Linha Jataí	09/07/24 07:00	144	
74320000	Romelândia	Ponte do Sargento	09/07/24 07:00	140	
<b>Nível de Rios na BH do Rio Canoas(cm)</b>					
71300000	Bocaina do Sul	Rio Bonito	09/07/24 07:00	712	
71350001	Otacílio Costa	Encruzilhada II	09/07/24 07:00	515	
71200000	Rio Rufino	Vila Canoas	09/07/24 07:00	728	
<b>Nível de Rios na BH do Rio Cubatão do Sul(cm)</b>					
84150100	Palhoça	Eta Casan - Montante	09/07/24 07:00	191	
84100000	Santo Amaro da Imperatriz	Poço Fundo	09/07/24 07:00	178	
<b>Nível de Rios na BH do Rio Itajaí-Açú(cm)</b>					
83105000	Alfredo Wagner	Saltinho	09/07/24 07:00	110	
83250000	Ituporanga	Ituporanga	09/07/24 07:00	154	
83360000	José Boiteux	Jose Boiteux	09/07/24 07:45	155	
83880000	Luiz Alves	Luiz Alves	09/07/24 07:45	94	
83030000	Taió	Barragem Oeste	09/07/24 07:45	286	
83892990	Vidal Ramos	Salseiro	09/07/24 07:00	226	
<b>Nível de Rios na BH do Rio Itapocu(cm)</b>					

Código	Município	Estação	Data e Horário	Últimos Dados (cm)	Tendência
82350000	Jaraguá do Sul	Jaraguá do Sul	09/07/24 07:30	102	
<b>Nível de Rios na BH do Rio Tijucas(cm)</b>					
84095500	São João Batista	São João Batista	09/07/24 07:00	148	
<b>Nível de Rios na BH do Rio Tubarão(cm)</b>					
84559800	Braço do Norte	Braço do Norte - Montante	09/07/24 07:45	172	
84580500	Tubarão	Tubarão	09/07/24 07:45	250	
<b>Nível de Rios na BH do Rio do Chapecó(cm)</b>					
73770000	Coronel Freitas	Porto FAE Novo	09/07/24 07:45	291	
73900000	Saudades	Saudades	09/07/24 07:30	137	
73960000	Águas de Chapecó	Barra do Chapecó Aux.	09/07/24 07:00	307	
<b>Nível de Rios na BH do Rio do Peixe(cm)</b>					
72849000	Joaçaba	Joaçaba I	09/07/24 07:00	355	
72715000	Rio das Antas	Rio das Antas	09/07/24 07:00	182	
72810000	Tangará	Tangará	09/07/24 07:00	183	
<b>Nível de Rios na CH Jacutinga(cm)</b>					
2058	Concórdia	Ponte R. João Suzin Marini	09/07/24 08:00	27	
2076	Concórdia	Montante - Barragem Concórdia	09/07/24 08:00	41	
2077	Concórdia	Foz do Rio Claudino	09/07/24 08:00	79	
2078	Concórdia	Centro - Rua Vitório Celant	09/07/24 08:00	50	
2089	Concórdia	Centro Jusante - Rua Orestes Farina	09/07/24 08:00	32	
<b>Nível de Rios na CH Peperi-Guaçú(cm)</b>					
74329000	Itapiranga	Itapiranga	09/07/24 07:15	696	

**Legenda:** As referências utilizadas para a elaboração desta tabela em relação a situação hidrológica, foram obtidas através de informações do CEOPS/FURB, das Defesas Cívicas Municipais e das análises dos dados hidrológicos da Agência Nacional de Águas (ANA).

**Tendência do Nível do Rio:** Subindo: Estável: Descendo: Normal: Estiagem: Atenção: Alerta: Emergência: Enchente: Atenção: Alerta: Emergência:

## Monitoramento da Chuva nas Bacias (BH) e Complexos (CH) Hidrológicos

De acordo com a tabela das chuvas nas Bacias dos Rios BH do Rio Canoas, CH Jacutinga, BH do Rio Itajaí-Açú, BH do Rio Tubarão, BH do Rio Itapocu, BH do Rio Antas, BH do Rio Cubatão do Sul, BH do Rio do Chapecó, BH do Rio do Peixe, CH Peperi-Guaçu e BH do Rio Tijucas, das 21 monitoradas, 13 registraram chuva nas últimas 24 horas.

Os maiores volumes de chuva registrados foram de 3.4mm e 2.2mm nas estações de Orleans - Montante e Rio das Antas, respectivamente.

Código	Município	Estação	Data e Horário	Últimos Dados	(-)1h	(-)4h	(-)8h	(-)12h	(-)24h
<b>Chuva Acumulada na BH do Rio Antas(mm)</b>									
74295000	Mondai	Linha Jataí	09/07/24 07:00	0	0	0	0	0.2	0.4
74320000	Romelândia	Ponte do Sargento	09/07/24 07:00	0	0	0.2	0.2	0.4	0.4
<b>Chuva Acumulada na BH do Rio Canoas(mm)</b>									
71300000	Bocaina do Sul	Rio Bonito	09/07/24 07:00	0	0	0	0	0	0.2
71350001	Otacílio Costa	Encruzilhada II	09/07/24 07:00	0	0.2	0.2	0.2	0.2	0.2
71200000	Rio Rufino	Vila Canoas	09/07/24 07:00	0	0	0	0	0	0
<b>Chuva Acumulada na BH do Rio Cubatão do Sul(mm)</b>									
84100000	Santo Amaro da Imperatriz	Poço Fundo	09/07/24 07:00	0	0	0	0	0	0
<b>Chuva Acumulada na BH do Rio Itajaí-Açú(mm)</b>									
83900000	Brusque	Brusque	09/07/24 06:45	0	0.2	0.2	0.2	0.2	0.2
83250000	Ituporanga	Ituporanga	09/07/24 07:00	0	0	0	0	0	0
83030000	Taió	Barragem Oeste	09/07/24 07:45	0	0	0.2	0.2	0.2	0.4
83029900	Taió	Barragem Taió Montante	09/07/24 07:45	0	0	0.2	0.6	1	1
<b>Chuva Acumulada na BH do Rio Tijucas(mm)</b>									
84095500	São João Batista	São João Batista	09/07/24 07:00	0	0.2	0.2	0.2	0.2	0.4
<b>Chuva Acumulada na BH do Rio Tubarão(mm)</b>									
84249998	Orleans	Orleans - Montante	09/07/24 07:00	0	0	0	0.4	1	3.4
<b>Chuva Acumulada na BH do Rio do Chapecó(mm)</b>									
73960000	Águas de Chapecó	Barra do Chapecó Aux.	09/07/24 07:00	0	0	0	0	0	0
<b>Chuva Acumulada na BH do Rio do Peixe(mm)</b>									
72715000	Rio das Antas	Rio das Antas	09/07/24 07:00	0	0	0	0	1	2.2
72810000	Tangará	Tangará	09/07/24 07:00	0	0	0.4	0.4	1	1.2
<b>Chuva Acumulada na CH Jacutinga(mm)</b>									
2058	Concórdia	Ponte R. João Suzin Marini	09/07/24 08:00	0	0	0	0	0	0
2076	Concórdia	Montante - Barragem Concórdia	09/07/24 08:00	0	0	0	0	0	0.2
2077	Concórdia	Foz do Rio Claudino	09/07/24 08:00	0	0	0	0	0	0.2
2078	Concórdia	Centro - Rua Vitório Celant	09/07/24 08:00	0	0	0	0	0	0
2089	Concórdia	Centro Jusante - Rua Orestes Farina	09/07/24 08:00	0	0	0	0	0	0
2049	Concórdia	Barragem Concórdia	09/07/24 08:00	0	0	0	0	0	0

# Acompanhamento Hidrológico nas Bacias (BH) e Complexos (CH) Hidrológicos

Nos gráficos, as variações registradas são decorrentes das chuvas registradas, dos usos múltiplos das águas, influência da maré e operação de represas a montante (acima) das estações monitoradas nas últimas 240 horas.

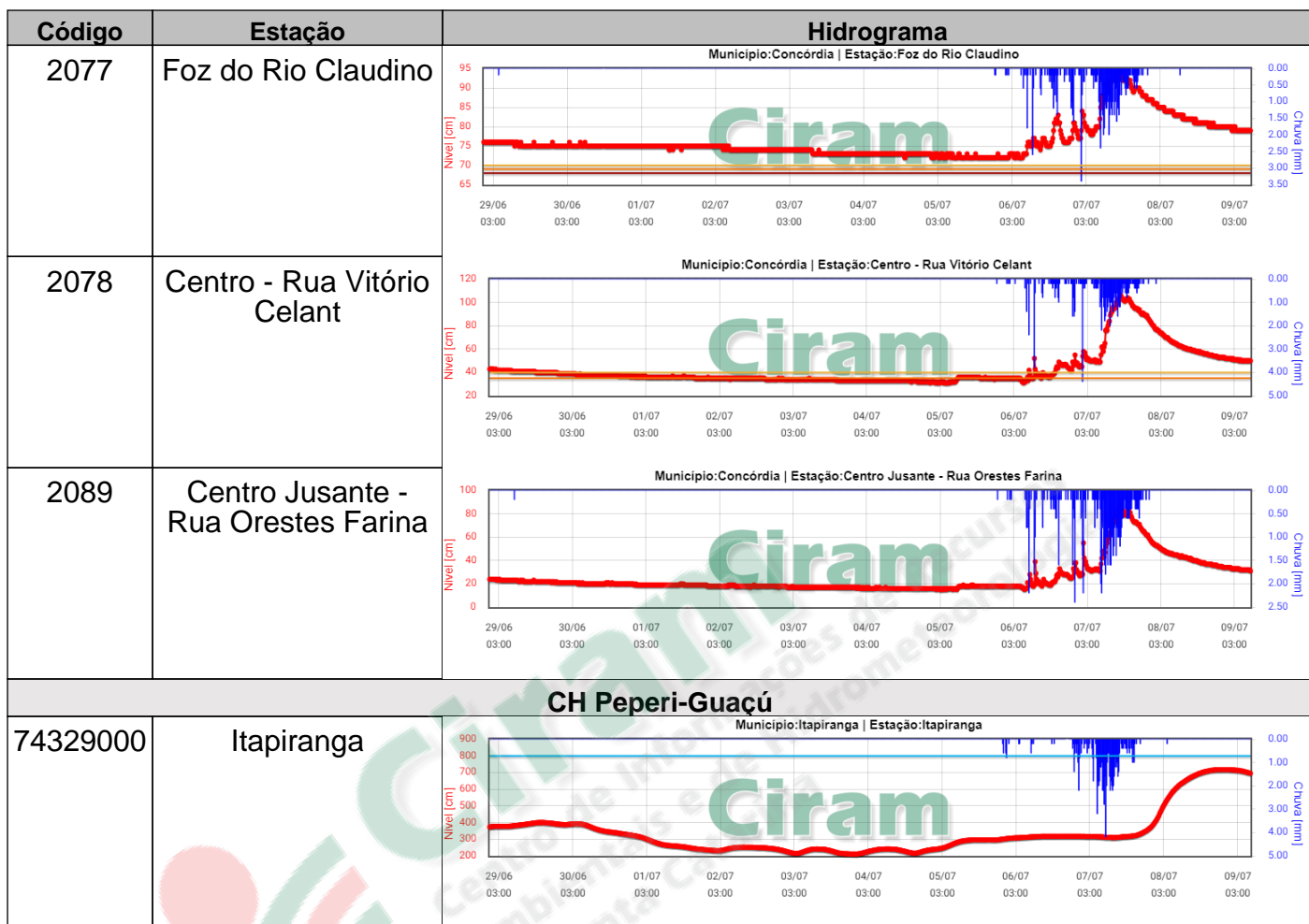
Código	Estação	Hidrograma
<b>BH do Rio Antas</b>		
74300000	Guatapara de Baixo	<p style="text-align: center;">Município:Guaraciaba   Estação:Guatapara de Baixo</p>
74295000	Linha Jataí	<p style="text-align: center;">Município:Mondai   Estação:Linha Jataí</p>
74320000	Ponte do Sargento	<p style="text-align: center;">Município:Romelândia   Estação:Ponte do Sargento</p>
<b>BH do Rio Canoas</b>		
71300000	Rio Bonito	<p style="text-align: center;">Município:Bocaina do Sul   Estação:Rio Bonito</p>
71350001	Encruzilhada II	<p style="text-align: center;">Município:Otacílio Costa   Estação:Encruzilhada II</p>
71200000	Vila Canoas	<p style="text-align: center;">Município:Rio Rufino   Estação:Vila Canoas</p>
<b>BH do Rio Cubatão do Sul</b>		

Código	Estação	Hidrograma
84150100	Eta Casan - Montante	<p>Município:Palhoça   Estação:Eta Casan - Montante</p>
84100000	Poço Fundo	<p>Município:Santo Amaro da Imperatriz   Estação:Poço Fundo</p>
<b>BH do Rio Itajaí-Açú</b>		
83900000	Brusque	<p>Município:Brusque   Estação:Brusque</p>
83029900	Barragem Taió Montante	<p>Município:Taió   Estação:Barragem Taió Montante</p>
83105000	Saltinho	<p>Município:Alfredo Wagner   Estação:Saltinho</p>
83250000	Ituporanga	<p>Município:Ituporanga   Estação:Ituporanga</p>
83360000	Jose Boiteux	<p>Município:José Boiteux   Estação:Jose Boiteux</p>
83880000	Luiz Alves	<p>Município:Luiz Alves   Estação:Luiz Alves</p>



Código	Estação	Hidrograma
83030000	Barragem Oeste	<p>Município: Taió   Estação: Barragem Oeste</p>
83892990	Salseiro	<p>Município: Vidal Ramos   Estação: Salseiro</p>
<b>BH do Rio Itapocu</b>		
82350000	Jaraguá do Sul	<p>Município: Jaraguá do Sul   Estação: Jaraguá do Sul</p>
<b>BH do Rio Tijucas</b>		
84095500	São João Batista	<p>Município: São João Batista   Estação: São João Batista</p>
<b>BH do Rio Tubarão</b>		
84249998	Orleans - Montante	<p>Município: Orleans   Estação: Orleans - Montante</p>
84559800	Braço do Norte - Montante	<p>Município: Braço do Norte   Estação: Braço do Norte - Montante</p>
84580500	Tubarão	<p>Município: Tubarão   Estação: Tubarão</p>
<b>BH do Rio do Chapecó</b>		
73770000	Porto FAE Novo	<p>Município: Coronel Freitas   Estação: Porto FAE Novo</p>

Código	Estação	Hidrograma
73900000	Saudades	<p>Município:Saudades   Estação:Saudades</p>
73960000	Barra do Chapecó Aux.	<p>Município:Águas de Chapecó   Estação:Barra do Chapecó Aux.</p>
<b>BH do Rio do Peixe</b>		
72849000	Joaçaba I	<p>Município:Joaçaba   Estação:Joaçaba I</p>
72715000	Rio das Antas	<p>Município:Rio das Antas   Estação:Rio das Antas</p>
72810000	Tangará	<p>Município:Tangará   Estação:Tangará</p>
<b>CH Jacutinga</b>		
2049	Barragem Concórdia	<p>Município:Concórdia   Estação:Barragem Concórdia</p>
2058	Ponte R. João Suzin Marini	<p>Município:Concórdia   Estação:Ponte R. João Suzin Marini</p>
2076	Montante - Barragem Concórdia	<p>Município:Concórdia   Estação:Montante - Barragem Concórdia</p>



**Legenda:** As referências utilizadas para a elaboração dos gráficos em relação a situação hidrológica, foram obtidas através de informações do CEOPS/FURB, das Defesas Cívicas Municipais e das análises dos dados hidrológicos da Agência Nacional de Águas (ANA).

**Situação Hidrológica do Rio**

<span style="color: red;">—</span> Nível do Rio (cm)	<span style="color: blue;">■</span> Chuva (mm)	Estiagem: <span style="color: yellow;">■</span> Atenção	Enchente: <span style="color: cyan;">■</span> Atenção
		<span style="color: orange;">■</span> Alerta	<span style="color: blue;">■</span> Alerta
		<span style="color: red;">■</span> Emergência	<span style="color: darkblue;">■</span> Emergência

Maiores informações acesse:

[Rios On-Line](#)

[Boletim Anteriores](#)

Elaborado pela Equipe da Sala de Situação - ANA/Epagri/Ciram

Rodovia Admar Gonzaga, 1347 - Itacorubi - Cx. Postal: 502 88.034-901 - Florianópolis - SC

Fone: (48) 3665-5124 ou (48) 9140-7189

[sshidrosc@epagri.sc.gov.br](mailto:sshidrosc@epagri.sc.gov.br)