

Monitoramento dos Níveis de Rios nas Bacias (BH) e Complexos (CH) Hidrológicos














De acordo com a tabela dos níveis de rios os BH do Rio Canoas, CH Jacutinga, BH do Rio Itajaí-Açú, BH do Rio Tubarão, BH do Rio Itapocu, BH do Rio Antas, BH do Rio Cubatão do Sul, BH do Rio do Chapecó, BH do Rio do Peixe, CH Peperi-Guaçu e BH do Rio Tijucas, das 30 monitoradas, 23 encontram-se na condição de normalidade do regime hídrico dos rios, para 7 estações a situação que se apresenta é a seguinte:

ESTIAGEM:

EMERGÊNCIA: Ponte do Sargento e Poço Fundo

ALERTA: Guatapara de Baixo e Centro - Rua Vitório Celant

ATENÇÃO: Saltinho, Ponte R. João Suzin Marini e Montante - Barragem Concórdia

Código	Município	Estação	Data e Horário	Últimos Dados (cm)	Tendência
Nível de Rios na BH do Rio Antas(cm)					
74300000	Guaraciaba	Guatapara de Baixo	08/08/24 09:15	58	
74295000	Mondaí	Linha Jataí	08/08/24 09:00	109	
74320000	Romelândia	Ponte do Sargento	08/08/24 09:00	-3	
Nível de Rios na BH do Rio Canoas(cm)					
71300000	Bocaina do Sul	Rio Bonito	08/08/24 09:00	154	
71350001	Otacílio Costa	Encruzilhada II	08/08/24 09:00	168	
71200000	Rio Rufino	Vila Canoas	08/08/24 09:00	138	
Nível de Rios na BH do Rio Cubatão do Sul(cm)					
84150100	Palhoça	Eta Casan - Montante	08/08/24 09:00	164	
84100000	Santo Amaro da Imperatriz	Poço Fundo	08/08/24 09:00	149	
Nível de Rios na BH do Rio Itajaí-Açú(cm)					
83105000	Alfredo Wagner	Saltinho	08/08/24 09:00	23	
83250000	Ituporanga	Ituporanga	08/08/24 09:00	65	
83360000	José Boiteux	Jose Boiteux	08/08/24 08:45	77	
83880000	Luiz Alves	Luiz Alves	08/08/24 08:45	98	
83300200	Rio do Sul	Rio do Sul - Novo	08/08/24 09:00	184	

Código	Município	Estação	Data e Horário	Últimos Dados (cm)	Tendência
83030000	Taió	Barragem Oeste	08/08/24 08:45	161	
83892990	Vidal Ramos	Salseiro	08/08/24 09:00	161	
Nível de Rios na BH do Rio Itapocu(cm)					
82350000	Jaraguá do Sul	Jaraguá do Sul	08/08/24 08:30	88	
82549000	Schroeder	Schroeder	08/08/24 09:00	23	
Nível de Rios na BH do Rio Tijucas(cm)					
84095500	São João Batista	São João Batista	08/08/24 08:00	15	
Nível de Rios na BH do Rio Tubarão(cm)					
84559800	Braço do Norte	Braço do Norte - Montante	08/08/24 08:45	95	
Nível de Rios na BH do Rio do Chapecó(cm)					
73770000	Coronel Freitas	Porto FAE Novo	08/08/24 08:45	156	
73960000	Águas de Chapecó	Barra do Chapecó Aux.	08/08/24 09:00	203	
Nível de Rios na BH do Rio do Peixe(cm)					
72849000	Joaçaba	Joaçaba I	08/08/24 09:00	121	
72715000	Rio das Antas	Rio das Antas	08/08/24 09:00	139	
72810000	Tangará	Tangará	08/08/24 09:00	84	
Nível de Rios na CH Jacutinga(cm)					
2058	Concórdia	Ponte R. João Suzin Marini	08/08/24 09:30	12	
2076	Concórdia	Montante - Barragem Concórdia	08/08/24 09:30	29	
2077	Concórdia	Foz do Rio Claudino	08/08/24 09:30	76	
2078	Concórdia	Centro - Rua Vitório Celant	08/08/24 09:30	35	
2089	Concórdia	Centro Jusante - Rua Orestes Farina	08/08/24 09:30	19	
Nível de Rios na CH Peperi-Guaçú(cm)					
74329000	Itapiranga	Itapiranga	08/08/24 09:15	253	

Legenda: As referências utilizadas para a elaboração desta tabela em relação a situação hidrológica, foram obtidas através de informações do CEOPS/FURB, das Defesas Cíveis Municipais e das análises dos dados hidrológicos da Agência Nacional de Águas (ANA).

Tendência do Nível do Rio: Subindo: Estável: Descendo: Normal: Estiagem: Atenção Alerta Emergência Enchente: Atenção Alerta Emergência

Monitoramento da Chuva nas Bacias (BH) e Complexos (CH) Hidrológicos

De acordo com a tabela das chuvas nas Bacias dos Rios BH do Rio Canoas, CH Jacutinga, BH do Rio Itajaí-Açú, BH do Rio Tubarão, BH do Rio Itapocu, BH do Rio Antas, BH do Rio Cubatão do Sul, BH do Rio do Chapecó, BH do Rio do Peixe, CH Peperi-Guaçu e BH do Rio Tijucas, das 27 monitoradas, 23 registraram chuva nas últimas 24 horas.

Os maiores volumes de chuva registrados foram de 27.2mm e 23mm nas estações de Linha Jataí e Ponte do Sargento, respectivamente.

Código	Município	Estação	Data e Horário	Últimos Dados	(-)1h	(-)4h	(-)8h	(-)12h	(-)24h
Chuva Acumulada na BH do Rio Antas(mm)									
74295000	Mondai	Linha Jataí	08/08/24 09:00	0	0	0	0.2	8	27.2
74320000	Romelândia	Ponte do Sargento	08/08/24 09:00	0	0	0.6	1	5.6	23
Chuva Acumulada na BH do Rio Canoas(mm)									
71300000	Bocaina do Sul	Rio Bonito	08/08/24 09:00	0	0	0	0	1	1.6
71350001	Otacílio Costa	Encruzilhada II	08/08/24 09:00	0	0	0	0.4	3.8	4.4
71200000	Rio Rufino	Vila Canoas	08/08/24 09:00	0	0	0	0.8	5.8	6.4
Chuva Acumulada na BH do Rio Cubatão do Sul(mm)									
84100000	Santo Amaro da Imperatriz	Poço Fundo	08/08/24 09:00	0	0	0	1	1.4	8.4
Chuva Acumulada na BH do Rio Itajaí-Açú(mm)									
83900000	Brusque	Brusque	08/08/24 08:45	0	0	0	0	0	0
83250000	Ituporanga	Ituporanga	08/08/24 09:00	0	0	0	0.8	5.6	5.8
83880000	Luiz Alves	Luiz Alves	08/08/24 08:45	0	0	0	0	0	0
83030000	Taió	Barragem Oeste	08/08/24 08:45	0	0	0	0.8	3.4	3.4
83029900	Taió	Barragem Taió Montante	08/08/24 08:45	0	0	0	0.2	3	3
Chuva Acumulada na BH do Rio Itapocu(mm)									
82350000	Jaraguá do Sul	Jaraguá do Sul	08/08/24 08:30	0	0	0	0	0	0
82549000	Schroeder	Schroeder	08/08/24 09:00	0	0	0	0	0	0
Chuva Acumulada na BH do Rio Tijucas(mm)									
84095500	São João Batista	São João Batista	08/08/24 08:00	0	0	0	0.2	0.2	0.2
Chuva Acumulada na BH do Rio Tubarão(mm)									
84559800	Braço do Norte	Braço do Norte - Montante	08/08/24 08:45	0	0	0	3	12	12
84249998	Orleans	Orleans - Montante	08/08/24 09:00	0	0	0	3.2	11.8	12.6
84580500	Tubarão	Tubarão	08/08/24 08:45	0	0	0	5.4	9.6	14.2
Chuva Acumulada na BH do Rio do Chapecó(mm)									
73770000	Coronel Freitas	Porto FAE Novo	08/08/24 08:45	0	0	0.2	0.2	4.4	14.2
73960000	Águas de Chapecó	Barra do Chapecó Aux.	08/08/24 09:00	0	0	0.6	1	9.6	21.8
Chuva Acumulada na BH do Rio do Peixe(mm)									
72715000	Rio das Antas	Rio das Antas	08/08/24 09:00	0	0	0.4	0.4	2.2	2.2
72810000	Tangará	Tangará	08/08/24 09:00	0	0	0	0	2.6	5.6
Chuva Acumulada na CH Jacutinga(mm)									
2058	Concórdia	Ponte R. João Suzin Marini	08/08/24 09:30	0	0	0.8	1.2	5.4	11.2
2076	Concórdia	Montante - Barragem Concórdia	08/08/24 09:30	0	0.2	1.6	2.2	7.4	13.2
2077	Concórdia	Foz do Rio Claudino	08/08/24 09:30	0	0	1.2	1.4	5.8	11.8
2078	Concórdia	Centro - Rua Vitória Celant	08/08/24 09:30	0	0	0.8	1	5.2	11
2089	Concórdia	Centro Jusante - Rua Orestes Farina	08/08/24 09:30	0	0.2	0.4	1	1.2	1.2
2049	Concórdia	Barragem Concórdia	08/08/24 09:30	0.2	0.2	1.4	2.2	7.2	13.2

Acompanhamento Hidrológico nas Bacias (BH) e Complexos (CH) Hidrológicos

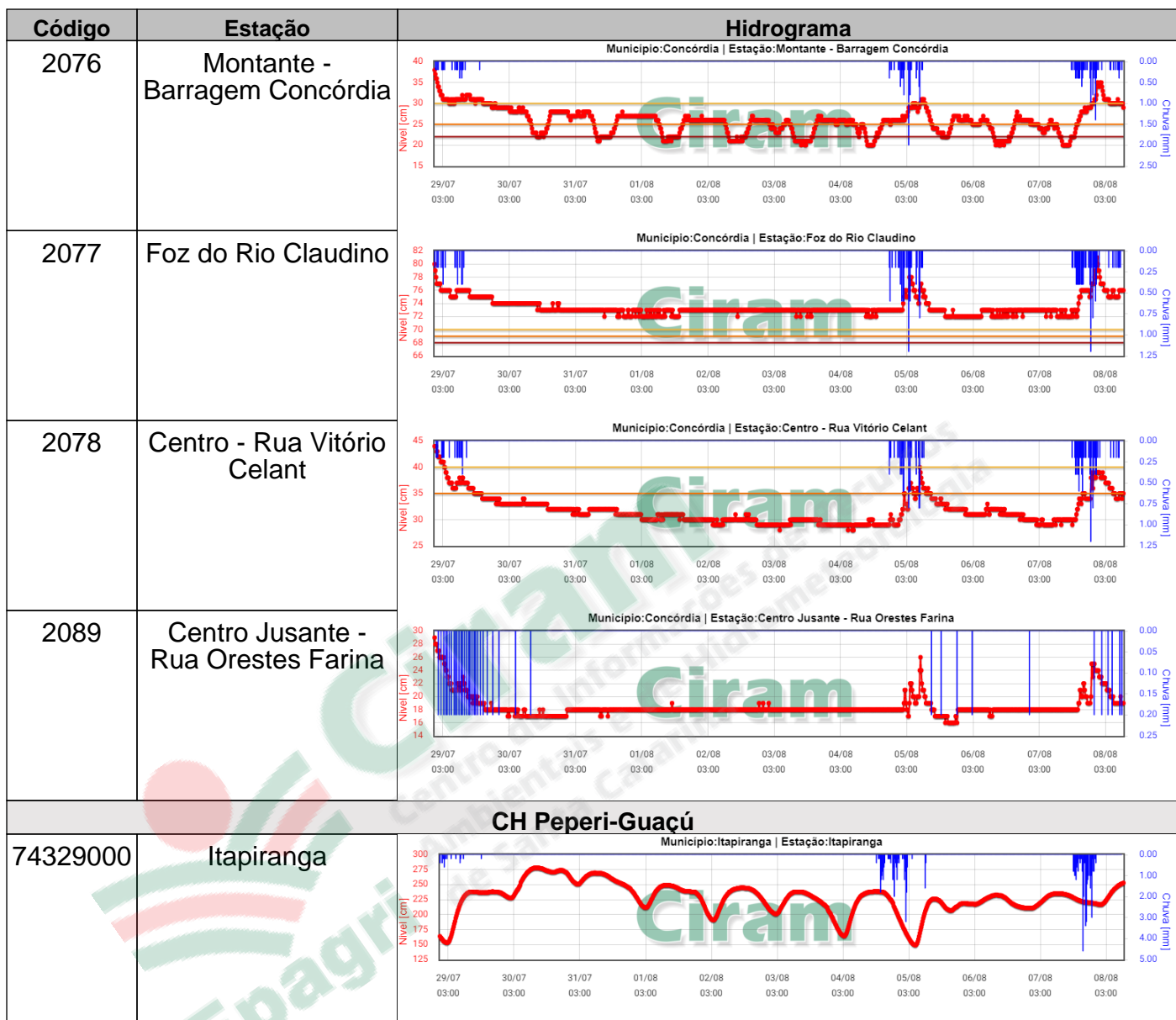
Nos gráficos, as variações registradas são decorrentes das chuvas registradas, dos usos múltiplos das águas, influência da maré e operação de represas a montante (acima) das estações monitoradas nas últimas 240 horas.

Código	Estação	Hidrograma
BH do Rio Antas		
74300000	Guatapara de Baixo	
74295000	Linha Jataí	
74320000	Ponte do Sargento	
BH do Rio Canoas		
71300000	Rio Bonito	
71350001	Encruzilhada II	
71200000	Vila Canoas	
BH do Rio Cubatão do Sul		

Código	Estação	Hidrograma
84150100	Eta Casan - Montante	<p>Município:Palhoça Estação:Eta Casan - Montante</p>
84100000	Poço Fundo	<p>Município:Santo Amaro da Imperatriz Estação:Poço Fundo</p>
BH do Rio Itajaí-Açú		
83900000	Brusque	<p>Município:Brusque Estação:Brusque</p>
83029900	Barragem Taió Montante	<p>Município:Taió Estação:Barragem Taió Montante</p>
83105000	Saltinho	<p>Município:Alfredo Wagner Estação:Saltinho</p>
83250000	Ituporanga	<p>Município:Ituporanga Estação:Ituporanga</p>
83360000	Jose Boiteux	<p>Município:José Boiteux Estação:Jose Boiteux</p>
83880000	Luiz Alves	<p>Município:Luiz Alves Estação:Luiz Alves</p>

Código	Estação	Hidrograma
83300200	Rio do Sul - Novo	<p>Município:Rio do Sul Estação:Rio do Sul - Novo</p>
83030000	Barragem Oeste	<p>Município:Taió Estação:Barragem Oeste</p>
83892990	Salseiro	<p>Município:Vidal Ramos Estação:Salseiro</p>
BH do Rio Itapocu		
82350000	Jaraguá do Sul	<p>Município:Jaraguá do Sul Estação:Jaraguá do Sul</p>
82549000	Schroeder	<p>Município:Schroeder Estação:Schroeder</p>
BH do Rio Tijucas		
84095500	São João Batista	<p>Município:São João Batista Estação:São João Batista</p>
BH do Rio Tubarão		
84249998	Orleans - Montante	<p>Município:Orleans Estação:Orleans - Montante</p>
84580500	Tubarão	<p>Município:Tubarão Estação:Tubarão</p>

Código	Estação	Hidrograma
84559800	Braço do Norte - Montante	<p>Município: Braço do Norte Estação: Braço do Norte - Montante</p>
73770000	Porto FAE Novo	<p>Município: Coronel Freitas Estação: Porto FAE Novo</p>
73960000	Barra do Chapecó Aux.	<p>Município: Águas de Chapecó Estação: Barra do Chapecó Aux.</p>
72849000	Joaçaba I	<p>Município: Joaçaba Estação: Joaçaba I</p>
72715000	Rio das Antas	<p>Município: Rio das Antas Estação: Rio das Antas</p>
72810000	Tangará	<p>Município: Tangará Estação: Tangará</p>
CH Jacutinga		
2049	Barragem Concórdia	<p>Município: Concórdia Estação: Barragem Concórdia</p>
2058	Ponte R. João Suzin Marini	<p>Município: Concórdia Estação: Ponte R. João Suzin Marini</p>



Legenda: As referências utilizadas para a elaboração dos gráficos em relação a situação hidrológica, foram obtidas através de informações do CEOPS/FURB, das Defesas Cíveis Municipais e das análises dos dados hidrológicos da Agência Nacional de Águas (ANA).

Situação Hidrológica do Rio

█ Nível do Rio (cm)	█ Chuva (mm)	Estiagem: █ Atenção	Enchente: █ Atenção
		█ Alerta	█ Alerta
		█ Emergência	█ Emergência

Maiores informações acesse:

[Rios On-Line](#)

[Boletim Anteriores](#)

Elaborado pela Equipe da Sala de Situação - ANA/Epagri/Ciram

Rodovia Admar Gonzaga, 1347 - Itacorubi - Cx. Postal: 502 88.034-901 - Florianópolis - SC

Fone: (48) 3665-5124 ou (48) 9140-7189

sshidrosc@epagri.sc.gov.br