

## Monitoramento dos Níveis de Rios nas Bacias (BH) e Complexos (CH) Hidrológicos














De acordo com a tabela dos níveis de rios os BH do Rio Canoas, CH Jacutinga, BH do Rio Itajaí-Açú, BH do Rio Tubarão, BH do Rio Itapocu, BH do Rio Antas, BH do Rio Cubatão do Sul, BH do Rio do Chapecó, BH do Rio do Peixe, CH Peperi-Guaçu e BH do Rio Tijucas, das 29 monitoradas, 20 encontram-se na condição de normalidade do regime hídrico dos rios, para 9 estações a situação que se apresenta é a seguinte:

### ESTIAGEM:

**EMERGÊNCIA:** Guatapara de Baixo, Ponte do Sargento, Poço Fundo, Saltinho e Porto FAE Novo

**ALERTA:** Rio das Antas, Ponte R. João Suzin Marini e Centro - Rua Vitório Celant

**ATENÇÃO:** Tangará

Código	Município	Estação	Data e Horário	Últimos Dados (cm)	Tendência
<b>Nível de Rios na BH do Rio Antas(cm)</b>					
74300000	Guaraciaba	Guatapara de Baixo	19/08/24 05:15	46	
74295000	Mondaí	Linha Jataí	19/08/24 05:00	72	
74320000	Romelândia	Ponte do Sargento	19/08/24 05:00	-6	
<b>Nível de Rios na BH do Rio Canoas(cm)</b>					
71300000	Bocaina do Sul	Rio Bonito	19/08/24 05:00	119	
71350001	Otacílio Costa	Encruzilhada II	19/08/24 05:00	139	
71200000	Rio Rufino	Vila Canoas	19/08/24 05:00	121	
<b>Nível de Rios na BH do Rio Cubatão do Sul(cm)</b>					
84150100	Palhoça	Eta Casan - Montante	19/08/24 05:00	155	
84100000	Santo Amaro da Imperatriz	Poço Fundo	19/08/24 05:00	139	
<b>Nível de Rios na BH do Rio Itajaí-Açú(cm)</b>					
83105000	Alfredo Wagner	Saltinho	19/08/24 05:00	0	
83250000	Ituporanga	Ituporanga	19/08/24 05:00	48	
83360000	José Boiteux	Jose Boiteux	19/08/24 04:45	58	
83880000	Luiz Alves	Luiz Alves	19/08/24 04:45	96	
83300200	Rio do Sul	Rio do Sul - Novo	19/08/24 05:00	150	

Código	Município	Estação	Data e Horário	Últimos Dados (cm)	Tendência
83030000	Taió	Barragem Oeste	19/08/24 04:45	140	
83892990	Vidal Ramos	Salseiro	19/08/24 05:00	152	
<b>Nível de Rios na BH do Rio Itapocu(cm)</b>					
82350000	Jaraguá do Sul	Jaraguá do Sul	19/08/24 05:30	78	
<b>Nível de Rios na BH do Rio Tijucas(cm)</b>					
84095500	São João Batista	São João Batista	19/08/24 05:00	1	
<b>Nível de Rios na BH do Rio Tubarão(cm)</b>					
84559800	Braço do Norte	Braço do Norte - Montante	19/08/24 04:45	92	
<b>Nível de Rios na BH do Rio do Chapecó(cm)</b>					
73770000	Coronel Freitas	Porto FAE Novo	19/08/24 04:45	55	
73900000	Saudades	Saudades	19/08/24 04:30	61	
73960000	Águas de Chapecó	Barra do Chapecó Aux.	19/08/24 05:00	169	
<b>Nível de Rios na BH do Rio do Peixe(cm)</b>					
72849000	Joaçaba	Joaçaba I	19/08/24 05:00	103	
72715000	Rio das Antas	Rio das Antas	19/08/24 05:00	114	
72810000	Tangará	Tangará	19/08/24 05:00	73	
<b>Nível de Rios na CH Jacutinga(cm)</b>					
2058	Concórdia	Ponte R. João Suzin Marini	19/08/24 05:45	6	
2077	Concórdia	Foz do Rio Claudino	19/08/24 05:45	73	
2078	Concórdia	Centro - Rua Vitório Celant	19/08/24 05:45	27	
2089	Concórdia	Centro Jusante - Rua Orestes Farina	19/08/24 05:00	17	
<b>Nível de Rios na CH Peperi-Guaçú(cm)</b>					
74329000	Itapiranga	Itapiranga	19/08/24 05:15	114	

**Legenda:** As referências utilizadas para a elaboração desta tabela em relação a situação hidrológica, foram obtidas através de informações do CEOPS/FURB, das Defesas Cíveis Municipais e das análises dos dados hidrológicos da Agência Nacional de Águas (ANA).

**Tendência do Nível do Rio:** Subindo: Estável: Descendo: Normal: Estiagem: Atenção: Alerta: Emergência: Enchente: Atenção: Alerta: Emergência:

## Monitoramento da Chuva nas Bacias (BH) e Complexos (CH) Hidrológicos

De acordo com a tabela das chuvas nas Bacias dos Rios BH do Rio Canoas, CH Jacutinga, BH do Rio Itajaí-Açú, BH do Rio Tubarão, BH do Rio Itapocu, BH do Rio Antas, BH do Rio Cubatão do Sul, BH do Rio do Chapecó, BH do Rio do Peixe, CH Peperi-Guaçú e BH do Rio Tijucas, das 25 monitoradas, 3 registraram chuva nas últimas 24 horas.

Os maiores volumes de chuva registrados foram de 3.4mm e 0.2mm nas estações de Schroeder e Barragem Taió Montante, respectivamente.

Código	Município	Estação	Data e Horário	Últimos Dados	(-)1h	(-)4h	(-)8h	(-)12h	(-)24h
<b>Chuva Acumulada na BH do Rio Antas(mm)</b>									
74295000	Mondaí	Linha Jataí	19/08/24 05:00	0	0	0	0	0	0
74320000	Romelândia	Ponte do Sargento	19/08/24 05:00	0	0	0	0	0	0
<b>Chuva Acumulada na BH do Rio Canoas(mm)</b>									
71300000	Bocaina do Sul	Rio Bonito	19/08/24 05:00	0	0	0	0	0	0
71350001	Otacílio Costa	Encruzilhada II	19/08/24 05:00	0	0	0	0	0	0
71200000	Rio Rufino	Vila Canoas	19/08/24 05:00	0	0	0	0	0	0
<b>Chuva Acumulada na BH do Rio Cubatão do Sul(mm)</b>									
84100000	Santo Amaro da Imperatriz	Poço Fundo	19/08/24 05:00	0	0	0	0	0	0
<b>Chuva Acumulada na BH do Rio Itajaí-Açú(mm)</b>									
83900000	Brusque	Brusque	19/08/24 04:45	0	0	0	0	0	0
83250000	Ituporanga	Ituporanga	19/08/24 05:00	0	0	0	0	0	0
83880000	Luiz Alves	Luiz Alves	19/08/24 04:45	0	0	0	0	0	0
83030000	Taió	Barragem Oeste	19/08/24 04:45	0	0	0	0	0	0
83029900	Taió	Barragem Taió Montante	19/08/24 04:45	0	0.2	0.2	0.2	0.2	0.2
<b>Chuva Acumulada na BH do Rio Itapocu(mm)</b>									
82549000	Schroeder	Schroeder	19/08/24 05:00	0	0	0	0	0	3.4
<b>Chuva Acumulada na BH do Rio Tijucas(mm)</b>									
84095500	São João Batista	São João Batista	19/08/24 05:00	0	0	0	0	0	0
<b>Chuva Acumulada na BH do Rio Tubarão(mm)</b>									
84559800	Braço do Norte	Braço do Norte - Montante	19/08/24 04:45	0	0	0	0	0	0.2
84249998	Orleans	Orleans - Montante	19/08/24 05:00	0	0	0	0	0	0
84580500	Tubarão	Tubarão	19/08/24 04:45	0	0	0	0	0	0
<b>Chuva Acumulada na BH do Rio do Chapecó(mm)</b>									
73770000	Coronel Freitas	Porto FAE Novo	19/08/24 04:45	0	0	0	0	0	0
73960000	Águas de Chapecó	Barra do Chapecó Aux.	19/08/24 05:00	0	0	0	0	0	0
<b>Chuva Acumulada na BH do Rio do Peixe(mm)</b>									
72715000	Rio das Antas	Rio das Antas	19/08/24 05:00	0	0	0	0	0	0
72810000	Tangará	Tangará	19/08/24 05:00	0	0	0	0	0	0
<b>Chuva Acumulada na CH Jacutinga(mm)</b>									
2058	Concórdia	Ponte R. João Suzin Marini	19/08/24 05:45	0	0	0	0	0	0
2077	Concórdia	Foz do Rio Claudino	19/08/24 05:45	0	0	0	0	0	0
2078	Concórdia	Centro - Rua Vitorio Celant	19/08/24 05:45	0	0	0	0	0	0
2089	Concórdia	Centro Jusante - Rua Orestes Farina	19/08/24 05:00	0	0	0	0	0	0
2049	Concórdia	Barragem Concórdia	19/08/24 05:45	0	0	0	0	0	0

# Acompanhamento Hidrológico nas Bacias (BH) e Complexos (CH) Hidrológicos

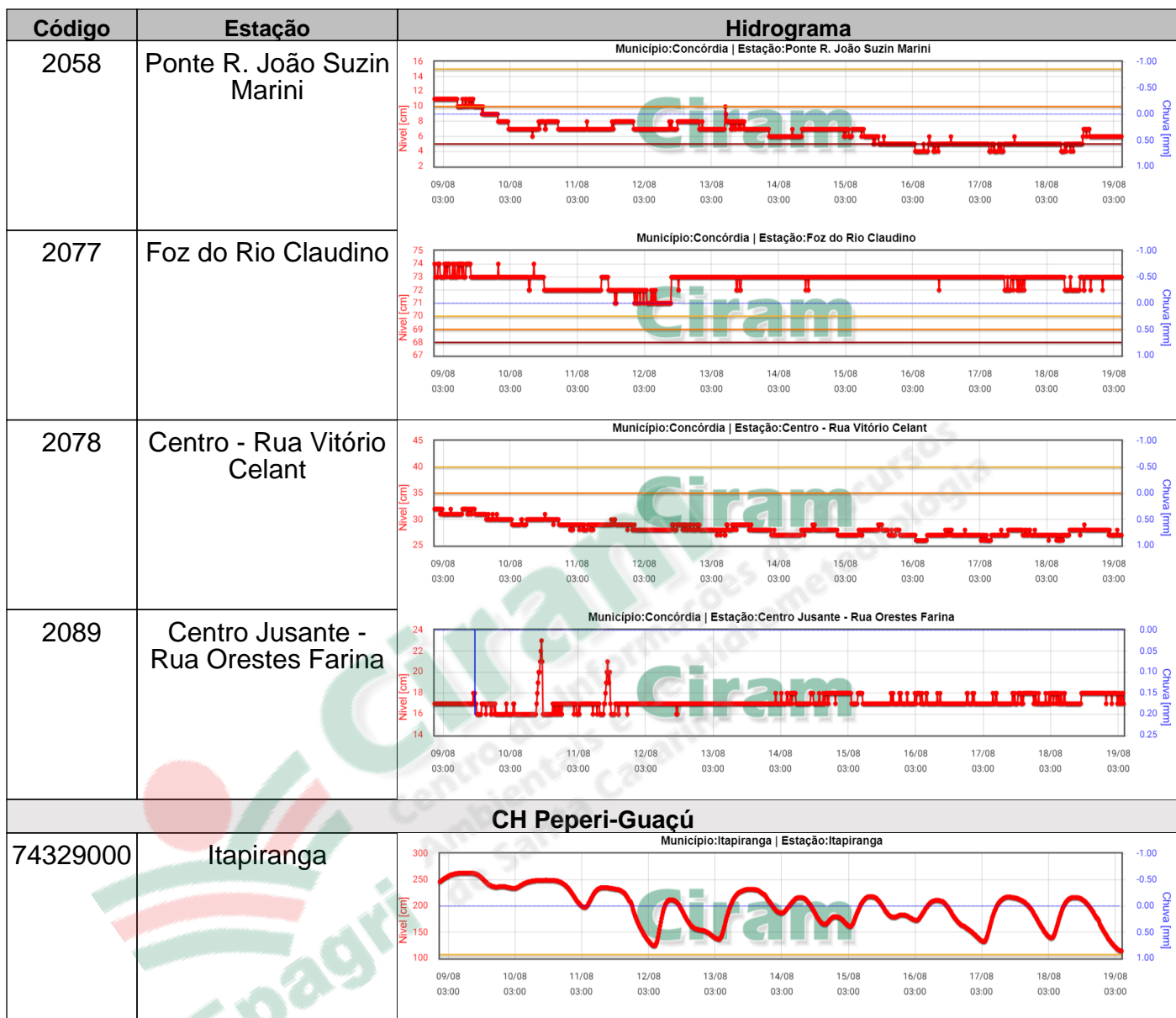
Nos gráficos, as variações registradas são decorrentes das chuvas registradas, dos usos múltiplos das águas, influência da maré e operação de represas a montante (acima) das estações monitoradas nas últimas 240 horas.

Código	Estação	Hidrograma
<b>BH do Rio Antas</b>		
74300000	Guatapara de Baixo	
74295000	Linha Jataí	
74320000	Ponte do Sargento	
<b>BH do Rio Canoas</b>		
71300000	Rio Bonito	
71350001	Encruzilhada II	
71200000	Vila Canoas	
<b>BH do Rio Cubatão do Sul</b>		

Código	Estação	Hidrograma
84150100	Eta Casan - Montante	<p>Município:Palhoça   Estação:Eta Casan - Montante</p>
84100000	Poço Fundo	<p>Município:Santo Amaro da Imperatriz   Estação:Poço Fundo</p>
<b>BH do Rio Itajaí-Açú</b>		
83900000	Brusque	<p>Município:Brusque   Estação:Brusque</p>
83029900	Barragem Taió Montante	<p>Município:Taió   Estação:Barragem Taió Montante</p>
83105000	Saltinho	<p>Município:Alfredo Wagner   Estação:Saltinho</p>
83250000	Ituporanga	<p>Município:Ituporanga   Estação:Ituporanga</p>
83360000	Jose Boiteux	<p>Município:José Boiteux   Estação:Jose Boiteux</p>
83880000	Luiz Alves	<p>Município:Luiz Alves   Estação:Luiz Alves</p>

Código	Estação	Hidrograma
83300200	Rio do Sul - Novo	<p>Município:Rio do Sul   Estação:Rio do Sul - Novo</p>
83030000	Barragem Oeste	<p>Município:Taió   Estação:Barragem Oeste</p>
83892990	Salseiro	<p>Município:Vidal Ramos   Estação:Salseiro</p>
<b>BH do Rio Itapocu</b>		
82549000	Schroeder	<p>Município:Schroeder   Estação:Schroeder</p>
82350000	Jaraguá do Sul	<p>Município:Jaraguá do Sul   Estação:Jaraguá do Sul</p>
<b>BH do Rio Tijucas</b>		
84095500	São João Batista	<p>Município:São João Batista   Estação:São João Batista</p>
<b>BH do Rio Tubarão</b>		
84249998	Orleans - Montante	<p>Município:Orleans   Estação:Orleans - Montante</p>
84580500	Tubarão	<p>Município:Tubarão   Estação:Tubarão</p>

Código	Estação	Hidrograma
84559800	Braço do Norte - Montante	<p>Município: Braço do Norte   Estação: Braço do Norte - Montante</p>
73770000	Porto FAE Novo	<p>Município: Coronel Freitas   Estação: Porto FAE Novo</p>
73900000	Saudades	<p>Município: Saudades   Estação: Saudades</p>
73960000	Barra do Chapecó Aux.	<p>Município: Águas de Chapecó   Estação: Barra do Chapecó Aux.</p>
72849000	Joaçaba I	<p>Município: Joaçaba   Estação: Joaçaba I</p>
72715000	Rio das Antas	<p>Município: Rio das Antas   Estação: Rio das Antas</p>
72810000	Tangará	<p>Município: Tangará   Estação: Tangará</p>
2049	Barragem Concórdia	<p>Município: Concórdia   Estação: Barragem Concórdia</p>



**Legenda:** As referências utilizadas para a elaboração dos gráficos em relação a situação hidrológica, foram obtidas através de informações do CEOPS/FURB, das Defesas Cíveis Municipais e das análises dos dados hidrológicos da Agência Nacional de Águas (ANA).

**Situação Hidrológica do Rio**

<span style="color: red;">█</span> Nível do Rio (cm)	<span style="color: blue;">█</span> Chuva (mm)	<b>Estiagem:</b>	<span style="border: 1px solid yellow; padding: 2px;">Atenção</span> <span style="color: yellow;">█</span>	<b>Enchente:</b>	<span style="border: 1px solid cyan; padding: 2px;">Atenção</span> <span style="color: cyan;">█</span>
			<span style="border: 1px solid orange; padding: 2px;">Alerta</span> <span style="color: orange;">█</span>		<span style="border: 1px solid blue; padding: 2px;">Alerta</span> <span style="color: blue;">█</span>
			<span style="border: 1px solid red; padding: 2px;">Emergência</span> <span style="color: red;">█</span>		<span style="border: 1px solid darkblue; padding: 2px;">Emergência</span> <span style="color: darkblue;">█</span>

Maiores informações acesse:

[Rios On-Line](#)

[Boletim Anteriores](#)

Elaborado pela Equipe da Sala de Situação - ANA/Epagri/Ciram

Rodovia Admar Gonzaga, 1347 - Itacorubi - Cx. Postal: 502 88.034-901 - Florianópolis - SC

Fone: (48) 3665-5124 ou (48) 9140-7189

[sshidrosc@epagri.sc.gov.br](mailto:sshidrosc@epagri.sc.gov.br)