

Monitoramento dos Níveis de Rios nas Bacias (BH) e Complexos (CH) Hidrológicos














De acordo com a tabela dos níveis de rios os BH do Rio Canoas, CH Jacutinga, BH do Rio Itajaí-Açú, BH do Rio Tubarão, BH do Rio Itapocu, BH do Rio Antas, BH do Rio Cubatão do Sul, BH do Rio do Chapecó, BH do Rio do Peixe, CH Peperi-Guaçu e BH do Rio Tijucas, das 30 monitoradas, 20 encontram-se na condição de normalidade do regime hídrico dos rios, para 10 estações a situação que se apresenta é a seguinte:

ESTIAGEM:

EMERGÊNCIA: Guatapara de Baixo, Ponte do Sargento, Poço Fundo, Saltinho, Tangará e Ponte R. João Suzin Marini

ALERTA: Rio das Antas e Centro - Rua Vitória Celant

ATENÇÃO: Joaçaba I e Montante - Barragem Concórdia

Código	Município	Estação	Data e Horário	Últimos Dados (cm)	Tendência
Nível de Rios na BH do Rio Antas(cm)					
74300000	Guaraciaba	Guatapara de Baixo	20/08/24 06:15	45	
74295000	Mondaí	Linha Jataí	20/08/24 06:00	71	
74320000	Romelândia	Ponte do Sargento	20/08/24 06:00	-7	
Nível de Rios na BH do Rio Canoas(cm)					
71300000	Bocaina do Sul	Rio Bonito	20/08/24 06:00	116	
71350001	Otacílio Costa	Encruzilhada II	20/08/24 06:00	137	
71200000	Rio Rufino	Vila Canoas	20/08/24 06:00	120	
Nível de Rios na BH do Rio Cubatão do Sul(cm)					
84150100	Palhoça	Eta Casan - Montante	20/08/24 06:00	152	
84100000	Santo Amaro da Imperatriz	Poço Fundo	20/08/24 06:00	140	
Nível de Rios na BH do Rio Itajaí-Açú(cm)					
83105000	Alfredo Wagner	Saltinho	20/08/24 06:00	0	
83250000	Ituporanga	Ituporanga	20/08/24 06:00	48	
83360000	José Boiteux	Jose Boiteux	20/08/24 05:45	56	
83880000	Luiz Alves	Luiz Alves	20/08/24 05:45	96	
83300200	Rio do Sul	Rio do Sul - Novo	20/08/24 06:00	150	

Código	Município	Estação	Data e Horário	Últimos Dados (cm)	Tendência
83030000	Taió	Barragem Oeste	20/08/24 05:45	128	
83892990	Vidal Ramos	Salseiro	20/08/24 06:00	152	
Nível de Rios na BH do Rio Itapocu(cm)					
82350000	Jaraguá do Sul	Jaraguá do Sul	20/08/24 05:30	76	
Nível de Rios na BH do Rio Tijucas(cm)					
84095500	São João Batista	São João Batista	20/08/24 06:00	4	
Nível de Rios na BH do Rio Tubarão(cm)					
84559800	Braço do Norte	Braço do Norte - Montante	20/08/24 05:45	90	
Nível de Rios na BH do Rio do Chapecó(cm)					
73770000	Coronel Freitas	Porto FAE Novo	20/08/24 05:45	121	
73900000	Saudades	Saudades	20/08/24 05:30	69	
73960000	Águas de Chapecó	Barra do Chapecó Aux.	20/08/24 06:00	170	
Nível de Rios na BH do Rio do Peixe(cm)					
72849000	Joaçaba	Joaçaba I	20/08/24 06:00	87	
72715000	Rio das Antas	Rio das Antas	20/08/24 06:00	112	
72810000	Tangará	Tangará	20/08/24 06:00	66	
Nível de Rios na CH Jacutinga(cm)					
2058	Concórdia	Ponte R. João Suzin Marini	20/08/24 06:30	4	
2076	Concórdia	Montante - Barragem Concórdia	20/08/24 06:30	26	
2077	Concórdia	Foz do Rio Claudino	20/08/24 06:30	73	
2078	Concórdia	Centro - Rua Vitório Celant	20/08/24 06:30	26	
2089	Concórdia	Centro Jusante - Rua Orestes Farina	20/08/24 06:30	17	
Nível de Rios na CH Peperi-Guaçú(cm)					
74329000	Itapiranga	Itapiranga	20/08/24 06:15	172	

Legenda: As referências utilizadas para a elaboração desta tabela em relação a situação hidrológica, foram obtidas através de informações do CEOPS/FURB, das Defesas Cívicas Municipais e das análises dos dados hidrológicos da Agência Nacional de Águas (ANA).

Tendência do Nível do Rio: Subindo: Estável: Descendo: Normal: Estiagem: Atenção Alerta Emergência Enchente: Atenção Alerta Emergência

Monitoramento da Chuva nas Bacias (BH) e Complexos (CH) Hidrológicos

De acordo com a tabela das chuvas nas Bacias dos Rios BH do Rio Canoas, CH Jacutinga, BH do Rio Itajaí-Açú, BH do Rio Tubarão, BH do Rio Itapocu, BH do Rio Antas, BH do Rio Cubatão do Sul, BH do Rio do Chapecó, BH do Rio do Peixe, CH Peperi-Guaçú e BH do Rio Tijucas, das 27 monitoradas, 4 registraram chuva nas últimas 24 horas.

Os maiores volumes de chuva registrados foram de 0.8mm e 0.2mm nas estações de Tubarão e Barragem Oeste, respectivamente.

Código	Município	Estação	Data e Horário	Últim os Dados	(-)1h	(-)4h	(-)8h	(-)12h	(-)24h
Chuva Acumulada na BH do Rio Antas(mm)									
74295000	Mondaí	Linha Jataí	20/08/24 06:00	0	0	0	0	0	0
74320000	Romelândia	Ponte do Sargento	20/08/24 06:00	0	0	0	0	0	0
Chuva Acumulada na BH do Rio Canoas(mm)									
71300000	Bocaina do Sul	Rio Bonito	20/08/24 06:00	0	0	0	0	0	0
71350001	Otacílio Costa	Encruzilhada II	20/08/24 06:00	0	0	0	0	0	0
71200000	Rio Rufino	Vila Canoas	20/08/24 06:00	0	0	0	0	0	0
Chuva Acumulada na BH do Rio Cubatão do Sul(mm)									
84100000	Santo Amaro da Imperatriz	Poço Fundo	20/08/24 06:00	0	0	0	0	0	0
Chuva Acumulada na BH do Rio Itajaí-Açú(mm)									
83900000	Brusque	Brusque	20/08/24 05:45	0	0	0	0	0	0
83250000	Ituporanga	Ituporanga	20/08/24 06:00	0	0	0	0	0	0
83880000	Luiz Alves	Luiz Alves	20/08/24 05:45	0	0	0	0	0	0
83030000	Taió	Barragem Oeste	20/08/24 05:45	0	0	0	0	0	0.2
83029900	Taió	Barragem Taió Montante	20/08/24 05:45	0	0	0	0	0	0
Chuva Acumulada na BH do Rio Itapocu(mm)									
82350000	Jaraguá do Sul	Jaraguá do Sul	20/08/24 05:30	0	0	0	0	0	0
82549000	Schroeder	Schroeder	20/08/24 06:00	0	0	0	0	0	0
Chuva Acumulada na BH do Rio Tijucas(mm)									
84095500	São João Batista	São João Batista	20/08/24 06:00	0	0	0	0	0	0
Chuva Acumulada na BH do Rio Tubarão(mm)									
84559800	Braço do Norte	Braço do Norte - Montante	20/08/24 05:45	0	0	0	0	0	0
84249998	Orleans	Orleans - Montante	20/08/24 06:00	0	0	0	0	0	0.2
84580500	Tubarão	Tubarão	20/08/24 05:45	0.2	0.4	0.8	0.8	0.8	0.8
Chuva Acumulada na BH do Rio do Chapecó(mm)									
73770000	Coronel Freitas	Porto FAE Novo	20/08/24 05:45	0	0	0	0	0	0.2
73960000	Águas de Chapecó	Barra do Chapecó Aux.	20/08/24 06:00	0	0	0	0	0	0
Chuva Acumulada na BH do Rio do Peixe(mm)									
72715000	Rio das Antas	Rio das Antas	20/08/24 06:00	0	0	0	0	0	0
72810000	Tangará	Tangará	20/08/24 06:00	0	0	0	0	0	0
Chuva Acumulada na CH Jacutinga(mm)									
2058	Concórdia	Ponte R. João Suzin Marini	20/08/24 06:30	0	0	0	0	0	0
2076	Concórdia	Montante - Barragem Concórdia	20/08/24 06:30	0	0	0	0	0	0
2077	Concórdia	Foz do Rio Claudino	20/08/24 06:30	0	0	0	0	0	0
2078	Concórdia	Centro - Rua Vitério Celant	20/08/24 06:30	0	0	0	0	0	0
2089	Concórdia	Centro Jusante - Rua Orestes Farina	20/08/24 06:30	0	0	0	0	0	0
2049	Concórdia	Barragem Concórdia	20/08/24 06:30	0	0	0	0	0	0

Acompanhamento Hidrológico nas Bacias (BH) e Complexos (CH) Hidrológicos


Nos gráficos, as variações registradas são decorrentes das chuvas registradas, dos usos múltiplos das águas, influência da maré e operação de represas a montante (acima) das estações monitoradas nas últimas 240 horas.

Código	Estação	Hidrograma
BH do Rio Antas		
74300000	Guatapara de Baixo	<p style="text-align: center;">Município:Guaraciaba Estação:Guatapara de Baixo</p>
74295000	Linha Jataí	<p style="text-align: center;">Município:Mondai Estação:Linha Jataí</p>
74320000	Ponte do Sargento	<p style="text-align: center;">Município:Romelândia Estação:Ponte do Sargento</p>
BH do Rio Canoas		
71300000	Rio Bonito	<p style="text-align: center;">Município:Bocaina do Sul Estação:Rio Bonito</p>
71350001	Encruzilhada II	<p style="text-align: center;">Município:Otacílio Costa Estação:Encruzilhada II</p>
71200000	Vila Canoas	<p style="text-align: center;">Município:Rio Rufino Estação:Vila Canoas</p>
BH do Rio Cubatão do Sul		

Código	Estação	Hidrograma
84150100	Eta Casan - Montante	<p>Município:Palhoça Estação:Eta Casan - Montante</p>
84100000	Poço Fundo	<p>Município:Santo Amaro da Imperatriz Estação:Poço Fundo</p>
BH do Rio Itajaí-Açú		
83900000	Brusque	<p>Município:Brusque Estação:Brusque</p>
83029900	Barragem Taió Montante	<p>Município:Taió Estação:Barragem Taió Montante</p>
83105000	Saltinho	<p>Município:Alfredo Wagner Estação:Saltinho</p>
83250000	Ituporanga	<p>Município:Ituporanga Estação:Ituporanga</p>
83360000	Jose Boiteux	<p>Município:José Boiteux Estação:Jose Boiteux</p>
83880000	Luiz Alves	<p>Município:Luiz Alves Estação:Luiz Alves</p>

Código	Estação	Hidrograma
83300200	Rio do Sul - Novo	<p>Município:Rio do Sul Estação:Rio do Sul - Novo</p>
83030000	Barragem Oeste	<p>Município:Taió Estação:Barragem Oeste</p>
83892990	Salseiro	<p>Município:Vidal Ramos Estação:Salseiro</p>
BH do Rio Itapocu		
82549000	Schroeder	<p>Município:Schroeder Estação:Schroeder</p>
82350000	Jaraguá do Sul	<p>Município:Jaraguá do Sul Estação:Jaraguá do Sul</p>
BH do Rio Tijucas		
84095500	São João Batista	<p>Município:São João Batista Estação:São João Batista</p>
BH do Rio Tubarão		
84249998	Orleans - Montante	<p>Município:Orleans Estação:Orleans - Montante</p>
84580500	Tubarão	<p>Município:Tubarão Estação:Tubarão</p>

Código	Estação	Hidrograma
84559800	Braço do Norte - Montante	<p>Município: Braço do Norte Estação: Braço do Norte - Montante</p>
BH do Rio do Chapecó		
73770000	Porto FAE Novo	<p>Município: Coronel Freitas Estação: Porto FAE Novo</p>
73900000	Saudades	<p>Município: Saudades Estação: Saudades</p>
73960000	Barra do Chapecó Aux.	<p>Município: Águas de Chapecó Estação: Barra do Chapecó Aux.</p>
BH do Rio do Peixe		
72849000	Joaçaba I	<p>Município: Joaçaba Estação: Joaçaba I</p>
72715000	Rio das Antas	<p>Município: Rio das Antas Estação: Rio das Antas</p>
72810000	Tangará	<p>Município: Tangará Estação: Tangará</p>
CH Jacutinga		
2049	Barragem Concórdia	<p>Município: Concórdia Estação: Barragem Concórdia</p>



Legenda: As referências utilizadas para a elaboração dos gráficos em relação a situação hidrológica, foram obtidas através de informações do CEOPS/FURB, das Defesas Civas Municipais e das análises dos dados hidrológicos da Agência Nacional de Águas (ANA).

Situação Hidrológica do Rio

■ Nível do Rio (cm)

■ Chuva (mm)

Estiagem:

Atenção

Alerta

Emergência

Enchente:

Atenção

Alerta

Emergência

Maiores informações acesse:

[Rios On-Line](#)

[Boletim Anteriores](#)

Elaborado pela Equipe da Sala de Situação - ANA/Epagri/Ciram

Rodovia Admar Gonzaga, 1347 - Itacorubi - Cx. Postal: 502 88.034-901 - Florianópolis - SC

Fone: (48) 3665-5124 ou (48) 9140-7189

sshidrosc@epagri.sc.gov.br