

Monitoramento dos Níveis de Rios nas Bacias (BH) e Complexos (CH) Hidrológicos

De acordo com a tabela dos níveis de rios os BH do Rio Canoas, CH Jacutinga, BH do Rio Itajaí-Açú, BH do Rio Itapocu, BH do Rio Antas, BH do Rio Cubatão do Sul, BH do Rio do Chapecó, BH do Rio do Peixe, CH Peperi-Guaçú e BH do Rio Tijucas, das 17 monitoradas, 14 encontram-se na condição de normalidade do regime hídrico dos rios, para 3 estações a situação que se apresenta é a seguinte:

ESTIAGEM:


EMERGÊNCIA: Guatapara de Baixo

ATENÇÃO: Porto FAE Novo e Saudades

Código	Município	Estação	Data e Horário	Últimos Dados (cm)	Tendência
Nível de Rios na BH do Rio Antas(cm)					
74300000	Guaraciaba	Guatapara de Baixo	23/01/26 05:15	55	
Nível de Rios na BH do Rio Canoas(cm)					
71300000	Bocaina do Sul	Rio Bonito	23/01/26 05:00	235	
71350001	Otacílio Costa	Encruzilhada II	23/01/26 05:00	253	
71200000	Rio Rufino	Vila Canoas	23/01/26 05:00	173	
Nível de Rios na BH do Rio Cubatão do Sul(cm)					
84150100	Palhoça	Eta Casan - Montante	23/01/26 05:00	137	
Nível de Rios na BH do Rio Itajaí-Açú(cm)					
83300200	Rio do Sul	Rio do Sul - Novo	23/01/26 05:00	150	
83030000	Taió	Barragem Oeste	23/01/26 04:45	130	
Nível de Rios na BH do Rio Itapocu(cm)					
82350000	Jaraguá do Sul	Jaraguá do Sul	23/01/26 05:30	76	
Nível de Rios na BH do Rio Tijucas(cm)					
84095500	São João Batista	São João Batista	23/01/26 05:00	-9	
Nível de Rios na BH do Rio do Chapecó(cm)					
73770000	Coronel Freitas	Porto FAE Novo	23/01/26 04:45	65	
73900000	Saudades	Saudades	23/01/26 04:30	52	
73960000	Águas de Chapecó	Barra do Chapecó Aux.	23/01/26 05:00	158	
Nível de Rios na BH do Rio do Peixe(cm)					

Código	Município	Estação	Data e Horário	Últimos Dados (cm)	Tendência
72849000	Joaçaba	Joaçaba I	23/01/26 05:00	131	
72715000	Rio das Antas	Rio das Antas	23/01/26 05:00	145	
72810000	Tangará	Tangará	23/01/26 05:00	83	
Nível de Rios na CH Jacutinga(cm)					
2089	Concórdia	Centro Jusante - Rua Orestes Farina	23/01/26 05:45	21	
Nível de Rios na CH Peperi-Guaçú(cm)					
74329000	Itapiranga	Itapiranga	23/01/26 05:15	113	

Legenda: As referências utilizadas para a elaboração desta tabela em relação a situação hidrológica, foram obtidas através de informações do CEOPS/FURB, das Defesas Civas Municipais e das análises dos dados hidrológicos da Agência Nacional de Águas (ANA).

Tendência do Nível do Rio: Subindo:  Estável:  Descendo:  Normal:  Estiagem:  [Atenção:  Alerta:  Emergência:  Enchente: [Atenção:  Alerta:  Emergência: 



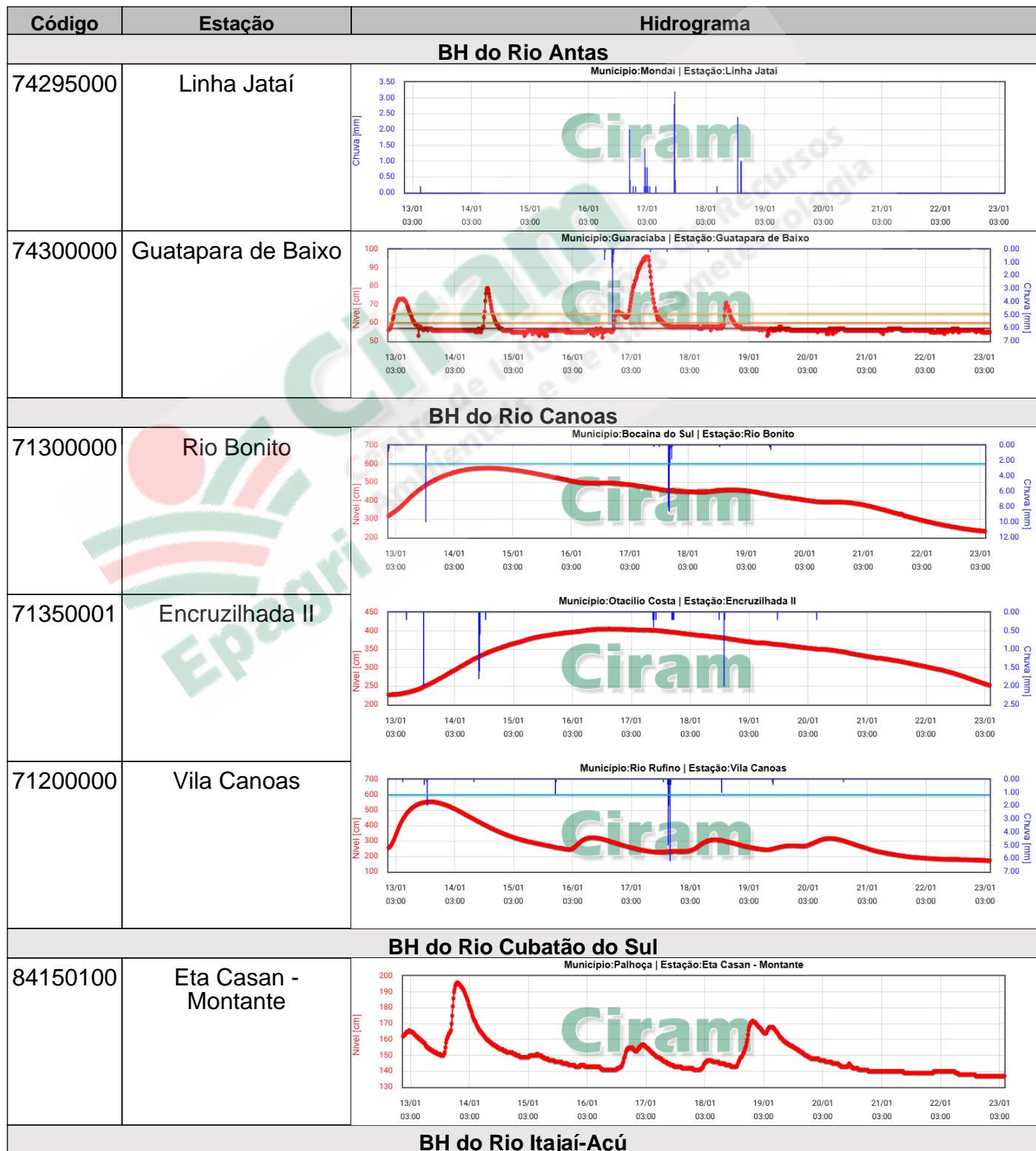
Monitoramento da Chuva nas Bacias (BH) e Complexos (CH) Hidrológicos

De acordo com a tabela das chuvas nas Bacias dos Rios BH do Rio Canoas, CH Jacutinga, BH do Rio Itajaí-Açú, BH do Rio Itapocu, BH do Rio Antas, BH do Rio Cubatão do Sul, BH do Rio do Chapecó, BH do Rio do Peixe, CH Peperi-Guaçu e BH do Rio Tijucas, das 15 monitoradas, 0 registraram chuva nas últimas 24 horas.

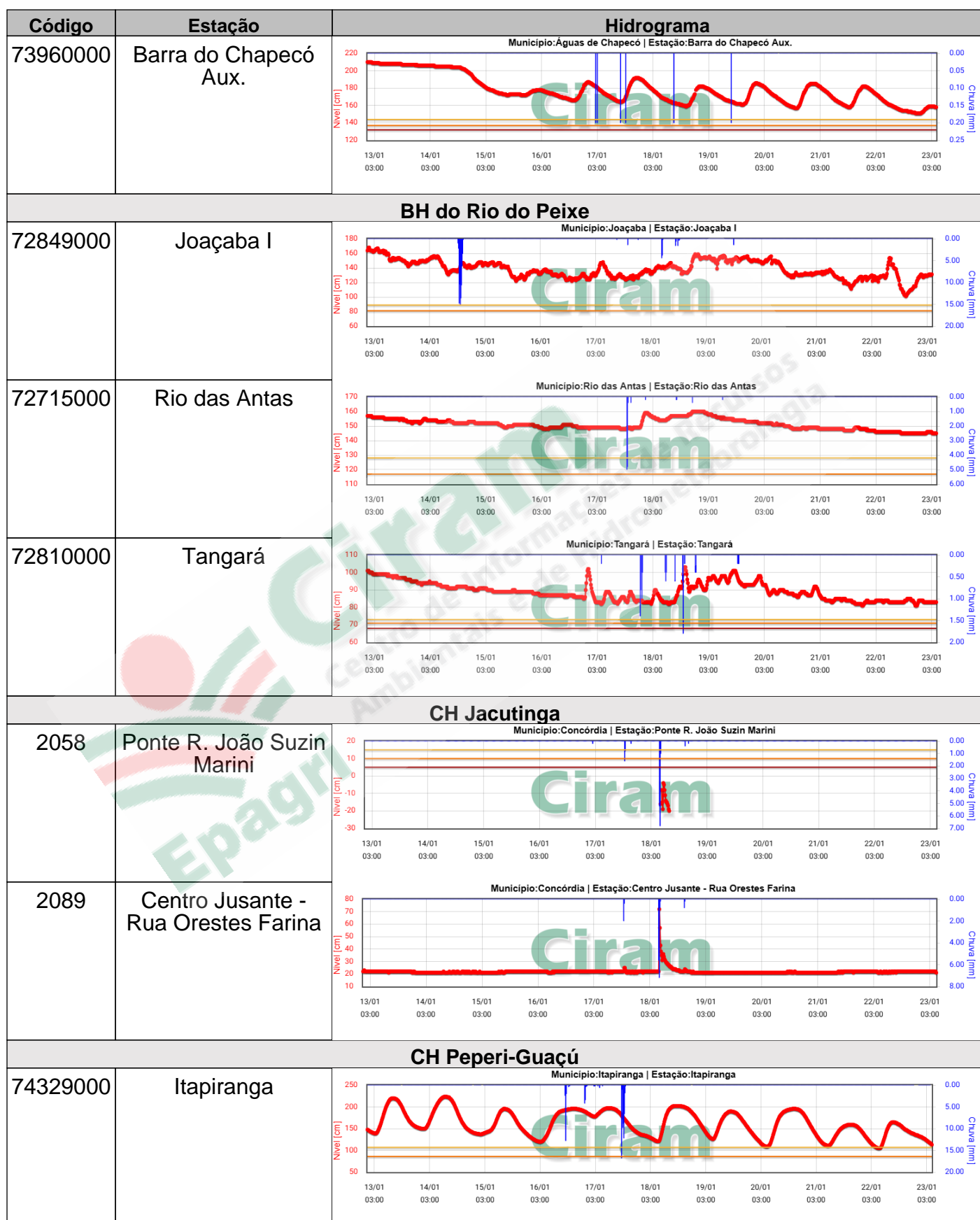
Código	Município	Estação	Data e Horário	Últimos Dados	(-)1h	(-)4h	(-)8h	(-)12h	(-)24h
Chuva Acumulada na BH do Rio Antas(mm)									
74295000	Mondai	Linha Jataí	23/01/26 05:00	0	0	0	0	0	0
Chuva Acumulada na BH do Rio Canoas(mm)									
71300000	Bocaina do Sul	Rio Bonito	23/01/26 05:00	0	0	0	0	0	0
71350001	Otacílio Costa	Encruzilhada II	23/01/26 05:00	0	0	0	0	0	0
71200000	Rio Rufino	Vila Canoas	23/01/26 05:00	0	0	0	0	0	0
Chuva Acumulada na BH do Rio Itajaí-Açú(mm)									
83250000	Ituporanga	Ituporanga	23/01/26 05:00	0	0	0	0	0	0
83030000	Taió	Barragem Oeste	23/01/26 04:45	0	0	0	0	0	0
83029900	Taió	Barragem Taió Montante	23/01/26 04:45	0	0	0	0	0	0
Chuva Acumulada na BH do Rio Tijucas(mm)									
84095500	São João Batista	São João Batista	23/01/26 05:00	0	0	0	0	0	0
Chuva Acumulada na BH do Rio do Chapecó(mm)									
73770000	Coronel Freitas	Porto FAE Novo	23/01/26 04:45	0	0	0	0	0	0
73960000	Águas de Chapecó	Barra do Chapecó Aux.	23/01/26 05:00	0	0	0	0	0	0
Chuva Acumulada na BH do Rio do Peixe(mm)									
72849000	Joaçaba	Joaçaba I	23/01/26 05:00	0	0	0	0	0	0
72715000	Rio das Antas	Rio das Antas	23/01/26 05:00	0	0	0	0	0	0
72810000	Tangará	Tangará	23/01/26 05:00	0	0	0	0	0	0
Chuva Acumulada na CH Jacutinga(mm)									
2089	Concórdia	Centro Jusante - Rua Orestes Farina	23/01/26 05:45	0	0	0	0	0	0
2058	Concórdia	Ponte R. João Suzin Marini	23/01/26 05:45	0	0	0	0	0	0

Acompanhamento Hidrológico nas Bacias (BH) e Complexos (CH) Hidrológicos

Nos gráficos, as variações registradas são decorrentes das chuvas registradas, dos usos múltiplos das águas, influência da maré e operação de represas a montante (acima) das estações monitoradas nas últimas 240 horas.



Código	Estação	Hidrograma
83250000	Ituporanga	<p>Município:Ituporanga Estação:Ituporanga</p>
83029900	Barragem Taió Montante	<p>Município:Taió Estação:Barragem Taió Montante</p>
83300200	Rio do Sul - Novo	<p>Município:Rio do Sul Estação:Rio do Sul - Novo</p>
83030000	Barragem Oeste	<p>Município:Taió Estação:Barragem Oeste</p>
BH do Rio Itapocu		
82350000	Jaraguá do Sul	<p>Município:Jaraguá do Sul Estação:Jaraguá do Sul</p>
BH do Rio Tijucas		
84095500	São João Batista	<p>Município:São João Batista Estação:São João Batista</p>
BH do Rio do Chapecó		
73770000	Porto FAE Novo	<p>Município:Coronel Freitas Estação:Porto FAE Novo</p>
73900000	Saudades	<p>Município:Saudades Estação:Saudades</p>



Legenda: As referências utilizadas para a elaboração dos gráficos em relação a situação hidrológica, foram obtidas através de informações do CEOPS/FURB, das Defesas Cíveis Municipais e das análises dos dados hidrológicos da Agência Nacional de Águas (ANA).

Situação Hidrológica do Rio

— Nível do Rio (cm)

— Chuva (mm)

Estiagem:

Atenção
Alerta
Emergência

Enchente:
Alerta
Emergência

Atenção
Alerta
Emergência

Maiores informações acesse:

[Rios On-Line](#)

[Boletim Anteriores](#)

Elaborado pela Equipe de Hidrologia - Epagri/Ciram

Rodovia Admar Gonzaga, 1347 - Itacorubi - Cx. Postal: 502 88.034-901 - Florianópolis - SC

Fone: (48) 3665-5124 ou (48) 9140-7189

sshidrosc@epagri.sc.gov.br

