

Monitoramento dos Níveis de Rios nas Bacias (BH) e Complexos (CH) Hidrológicos














De acordo com a tabela dos níveis de rios os BH do Rio Canoas, CH Jacutinga, BH do Rio Itajaí-Açú, BH do Rio Tubarão, BH do Rio Itapocu, BH do Rio Antas, BH do Rio Cubatão do Sul, BH do Rio do Chapecó, BH do Rio do Peixe, CH Peperi-Guaçu e BH do Rio Tijucas, das 30 monitoradas, 20 encontram-se na condição de normalidade do regime hídrico dos rios, para 10 estações a situação que se apresenta é a seguinte:

ESTIAGEM:

EMERGÊNCIA: Guatapara de Baixo, Ponte do Sargento, Poço Fundo, Saltinho, Ponte R. João Suzin Marini e Centro Jusante - Rua Orestes Farina

ALERTA: Joaçaba I, Rio das Antas e Centro - Rua Vitório Celant

ATENÇÃO: Montante - Barragem Concórdia

| Código | Município | Estação | Data e Horário | Últimos Dados (cm) | Tendência |
|--|---------------------------|----------------------|-------------------|--------------------|---|
| Nível de Rios na BH do Rio Antas(cm) | | | | | |
| 74300000 | Guaraciaba | Guatapara de Baixo | 21/08/24 06:15 | 44 |  |
| 74295000 | Mondaí | Linha Jataí | 21/08/24 07:00 | 70 |  |
| 74320000 | Romelândia | Ponte do Sargento | 21/08/24 07:00 | -6 |  |
| Nível de Rios na BH do Rio Canoas(cm) | | | | | |
| 71300000 | Bocaina do Sul | Rio Bonito | 21/08/24 07:00 | 116 |  |
| 71350001 | Otacílio Costa | Encruzilhada II | 21/08/24 07:00 | 135 |  |
| 71200000 | Rio Rufino | Vila Canoas | 21/08/24 07:00 | 120 |  |
| Nível de Rios na BH do Rio Cubatão do Sul(cm) | | | | | |
| 84150100 | Palhoça | Eta Casan - Montante | 21/08/24 07:00 | 153 |  |
| 84100000 | Santo Amaro da Imperatriz | Poço Fundo | 21/08/24 07:00 | 140 |  |
| Nível de Rios na BH do Rio Itajaí-Açú(cm) | | | | | |
| 83105000 | Alfredo Wagner | Saltinho | 21/08/24 07:00 | 1 |  |
| 83250000 | Ituporanga | Ituporanga | 21/08/24 07:00 | 47 |  |
| 83360000 | José Boiteux | Jose Boiteux | 21/08/24 06:45 | 54 |  |
| 83880000 | Luiz Alves | Luiz Alves | 21/08/24 06:45 | 95 |  |
| 83300200 | Rio do Sul | Rio do Sul - Novo | 21/08/24 07:00 | 149 |  |

| Código | Município | Estação | Data e Horário | Últimos Dados (cm) | Tendência |
|--|------------------|--|-------------------|--------------------|-----------|
| 83030000 | Taió | Barragem Oeste | 21/08/24 06:45 | 125 | |
| 83892990 | Vidal Ramos | Salseiro | 21/08/24 07:00 | 152 | |
| Nível de Rios na BH do Rio Itapocu(cm) | | | | | |
| 82350000 | Jaraguá do Sul | Jaraguá do Sul | 21/08/24 06:30 | 78 | |
| Nível de Rios na BH do Rio Tijucas(cm) | | | | | |
| 84095500 | São João Batista | São João Batista | 21/08/24 07:00 | -5 | |
| Nível de Rios na BH do Rio Tubarão(cm) | | | | | |
| 84559800 | Braço do Norte | Braço do Norte - Montante | 21/08/24 06:45 | 90 | |
| Nível de Rios na BH do Rio do Chapecó(cm) | | | | | |
| 73770000 | Coronel Freitas | Porto FAE Novo | 21/08/24 06:45 | 129 | |
| 73900000 | Saudades | Saudades | 21/08/24 06:30 | 68 | |
| 73960000 | Águas de Chapecó | Barra do Chapecó Aux. | 21/08/24 07:00 | 160 | |
| Nível de Rios na BH do Rio do Peixe(cm) | | | | | |
| 72849000 | Joaçaba | Joaçaba I | 21/08/24 07:00 | 78 | |
| 72715000 | Rio das Antas | Rio das Antas | 21/08/24 07:00 | 110 | |
| 72810000 | Tangará | Tangará | 21/08/24 07:00 | 80 | |
| Nível de Rios na CH Jacutinga(cm) | | | | | |
| 2058 | Concórdia | Ponte R. João Suzin Marini | 21/08/24 07:15 | 5 | |
| 2076 | Concórdia | Montante - Barragem Concórdia | 21/08/24 07:15 | 27 | |
| 2077 | Concórdia | Foz do Rio Claudino | 21/08/24 07:00 | 73 | |
| 2078 | Concórdia | Centro - Rua Vitório Celant | 21/08/24 07:15 | 29 | |
| 2089 | Concórdia | Centro Jusante - Rua Orestes Farina | 21/08/24 07:00 | 2 | |
| Nível de Rios na CH Peperi-Guaçú(cm) | | | | | |
| 74329000 | Itapiranga | Itapiranga | 21/08/24 06:15 | 204 | |

Legenda: As referências utilizadas para a elaboração desta tabela em relação a situação hidrológica, foram obtidas através de informações do CEOPS/FURB, das Defesas Cíveis Municipais e das análises dos dados hidrológicos da Agência Nacional de Águas (ANA).

Tendência do Nível do Rio: Subindo: Estável: Descendo: Normal: Estiagem: Atenção Alerta Emergência Enchente: Atenção Alerta Emergência

Monitoramento da Chuva nas Bacias (BH) e Complexos (CH) Hidrológicos

De acordo com a tabela das chuvas nas Bacias dos Rios BH do Rio Canoas, CH Jacutinga, BH do Rio Itajaí-Açú, BH do Rio Tubarão, BH do Rio Itapocu, BH do Rio Antas, BH do Rio Cubatão do Sul, BH do Rio do Chapecó, BH do Rio do Peixe, CH Peperi-Guaçú e BH do Rio Tijucas, das 29 monitoradas, 13 registraram chuva nas últimas 24 horas.

Os maiores volumes de chuva registrados foram de 5.8mm e 5.2mm nas estações de Schroeder e Jaraguá do Sul, respectivamente.

| Código | Município | Estação | Data e Horário | Últimos Dados | (-1h) | (-4h) | (-8h) | (-12h) | (-24h) |
|--|---------------------------|-------------------------------------|----------------|---------------|-------|-------|-------|--------|--------|
| Chuva Acumulada na BH do Rio Antas(mm) | | | | | | | | | |
| 74300000 | Guaraciaba | Guatapara de Baixo | 21/08/24 06:15 | 0 | 0 | 0 | 0 | 0 | 0 |
| 74295000 | Mondáí | Linha Jataí | 21/08/24 07:00 | 0 | 0 | 0 | 0 | 0 | 0 |
| 74320000 | Romelândia | Ponte do Sargento | 21/08/24 07:00 | 0 | 0 | 0 | 0 | 0 | 0 |
| Chuva Acumulada na BH do Rio Canoas(mm) | | | | | | | | | |
| 71300000 | Bocaina do Sul | Rio Bonito | 21/08/24 07:00 | 0 | 0 | 0 | 0 | 0 | 0 |
| 71350001 | Otaçílio Costa | Encruzilhada II | 21/08/24 07:00 | 0 | 0 | 0 | 0 | 0 | 0.2 |
| 71200000 | Rio Rufino | Vila Canoas | 21/08/24 07:00 | 0 | 0 | 0 | 0 | 0 | 2.6 |
| Chuva Acumulada na BH do Rio Cubatão do Sul(mm) | | | | | | | | | |
| 84100000 | Santo Amaro da Imperatriz | Poço Fundo | 21/08/24 07:00 | 0 | 0.2 | 2.2 | 3.6 | 3.6 | 5 |
| Chuva Acumulada na BH do Rio Itajaí-Açú(mm) | | | | | | | | | |
| 83900000 | Brusque | Brusque | 21/08/24 06:45 | 0 | 0 | 1.2 | 2 | 2 | 2.6 |
| 83250000 | Ituporanga | Ituporanga | 21/08/24 07:00 | 0 | 0 | 0 | 0 | 0 | 0 |
| 83880000 | Luiz Alves | Luiz Alves | 21/08/24 06:45 | 0 | 0.4 | 1 | 1 | 1 | 1 |
| 83030000 | Taió | Barragem Oeste | 21/08/24 06:45 | 0 | 0 | 0 | 0 | 0 | 0.4 |
| 83029900 | Taió | Barragem Taió Montante | 21/08/24 06:45 | 0 | 0 | 0.2 | 0.2 | 0.2 | 0.2 |
| Chuva Acumulada na BH do Rio Itapocu(mm) | | | | | | | | | |
| 82350000 | Jaraguá do Sul | Jaraguá do Sul | 21/08/24 06:30 | 0.4 | 1.4 | 3.8 | 4.8 | 5.2 | 5.2 |
| 82549000 | Schroeder | Schroeder | 21/08/24 07:00 | 0 | 0.4 | 1.6 | 4.8 | 5.8 | 5.8 |
| Chuva Acumulada na BH do Rio Tijucas(mm) | | | | | | | | | |
| 84095500 | São João Batista | São João Batista | 21/08/24 07:00 | 0 | 0 | 0.2 | 0.6 | 0.6 | 0.6 |
| Chuva Acumulada na BH do Rio Tubarão(mm) | | | | | | | | | |
| 84559800 | Braço do Norte | Braço do Norte - Montante | 21/08/24 06:45 | 0 | 0 | 0 | 0.4 | 1.6 | 1.6 |
| 84249998 | Orleans | Orleans - Montante | 21/08/24 07:00 | 0 | 0 | 0 | 0.6 | 1.8 | 1.8 |
| 84580500 | Tubarão | Tubarão | 21/08/24 06:45 | 0 | 0 | 0 | 0.6 | 3.6 | 3.6 |
| Chuva Acumulada na BH do Rio do Chapecó(mm) | | | | | | | | | |
| 73770000 | Coronel Freitas | Porto FAE Novo | 21/08/24 06:45 | 0 | 0 | 0 | 0 | 0 | 0 |
| 73960000 | Águas de Chapecó | Barra do Chapecó Aux. | 21/08/24 07:00 | 0 | 0 | 0 | 0 | 0 | 0 |
| Chuva Acumulada na BH do Rio do Peixe(mm) | | | | | | | | | |
| 72715000 | Rio das Antas | Rio das Antas | 21/08/24 07:00 | 0 | 0 | 0 | 0 | 0 | 0 |
| 72810000 | Tangará | Tangará | 21/08/24 07:00 | 0 | 0 | 0 | 0 | 0 | 0 |
| Chuva Acumulada na CH Jacutinga(mm) | | | | | | | | | |
| 2058 | Concórdia | Ponte R. João Suzin Marini | 21/08/24 07:15 | 0 | 0 | 0 | 0 | 0 | 0 |
| 2076 | Concórdia | Montante - Barragem Concórdia | 21/08/24 07:15 | 0 | 0 | 0 | 0 | 0 | 0 |
| 2077 | Concórdia | Foz do Rio Claudino | 21/08/24 07:00 | 0 | 0 | 0 | 0 | 0 | 0 |
| 2078 | Concórdia | Centro - Rua Vitória Celant | 21/08/24 07:15 | 0 | 0 | 0 | 0 | 0 | 0 |
| 2089 | Concórdia | Centro Jusante - Rua Orestes Farina | 21/08/24 07:00 | 0 | 0 | 0 | 0 | 0 | 0 |
| 2049 | Concórdia | Barragem Concórdia | 21/08/24 07:00 | 0 | 0 | 0 | 0 | 0 | 0 |
| Chuva Acumulada na CH Peperi-Guaçú(mm) | | | | | | | | | |
| 74329000 | Itapiranga | Itapiranga | 21/08/24 06:15 | 0 | 0 | 0 | 0 | 0 | 0 |

Acompanhamento Hidrológico nas Bacias (BH) e Complexos (CH) Hidrológicos


Nos gráficos, as variações registradas são decorrentes das chuvas registradas, dos usos múltiplos das águas, influência da maré e operação de represas a montante (acima) das estações monitoradas nas últimas 240 horas.

| Código | Estação | Hidrograma |
|---------------------------------|--------------------|---|
| BH do Rio Antas | | |
| 74300000 | Guatapara de Baixo | <p style="text-align: center;">Município:Guaraciaba Estação:Guatapara de Baixo</p> |
| 74295000 | Linha Jataí | <p style="text-align: center;">Município:Mondai Estação:Linha Jataí</p> |
| 74320000 | Ponte do Sargento | <p style="text-align: center;">Município:Romelândia Estação:Ponte do Sargento</p> |
| BH do Rio Canoas | | |
| 71300000 | Rio Bonito | <p style="text-align: center;">Município:Bocaina do Sul Estação:Rio Bonito</p> |
| 71350001 | Encruzilhada II | <p style="text-align: center;">Município:Otacílio Costa Estação:Encruzilhada II</p> |
| 71200000 | Vila Canoas | <p style="text-align: center;">Município:Rio Rufino Estação:Vila Canoas</p> |
| BH do Rio Cubatão do Sul | | |

| Código | Estação | Hidrograma |
|-----------------------------|------------------------|---|
| 84150100 | Eta Casan - Montante | <p>Município:Palhoça Estação:Eta Casan - Montante</p> |
| 84100000 | Poço Fundo | <p>Município:Santo Amaro da Imperatriz Estação:Poço Fundo</p> |
| BH do Rio Itajaí-Açú | | |
| 83900000 | Brusque | <p>Município:Brusque Estação:Brusque</p> |
| 83029900 | Barragem Taió Montante | <p>Município:Taió Estação:Barragem Taió Montante</p> |
| 83105000 | Saltinho | <p>Município:Alfredo Wagner Estação:Saltinho</p> |
| 83250000 | Ituporanga | <p>Município:Ituporanga Estação:Ituporanga</p> |
| 83360000 | Jose Boiteux | <p>Município:José Boiteux Estação:Jose Boiteux</p> |
| 83880000 | Luiz Alves | <p>Município:Luiz Alves Estação:Luiz Alves</p> |

| Código | Estação | Hidrograma |
|--------------------------|--------------------|--|
| 83300200 | Rio do Sul - Novo | <p>Município:Rio do Sul Estação:Rio do Sul - Novo</p> |
| 83030000 | Barragem Oeste | <p>Município:Taió Estação:Barragem Oeste</p> |
| 83892990 | Salseiro | <p>Município:Vidal Ramos Estação:Salseiro</p> |
| BH do Rio Itapocu | | |
| 82549000 | Schroeder | <p>Município:Schroeder Estação:Schroeder</p> |
| 82350000 | Jaraguá do Sul | <p>Município:Jaraguá do Sul Estação:Jaraguá do Sul</p> |
| BH do Rio Tijucas | | |
| 84095500 | São João Batista | <p>Município:São João Batista Estação:São João Batista</p> |
| BH do Rio Tubarão | | |
| 84249998 | Orleans - Montante | <p>Município:Orleans Estação:Orleans - Montante</p> |
| 84580500 | Tubarão | <p>Município:Tubarão Estação:Tubarão</p> |

| Código | Estação | Hidrograma |
|-----------------------------|---------------------------|---|
| 84559800 | Braço do Norte - Montante | <p>Município: Braço do Norte Estação: Braço do Norte - Montante</p> |
| BH do Rio do Chapecó | | |
| 73770000 | Porto FAE Novo | <p>Município: Coronel Freitas Estação: Porto FAE Novo</p> |
| 73900000 | Saudades | <p>Município: Saudades Estação: Saudades</p> |
| 73960000 | Barra do Chapecó Aux. | <p>Município: Águas de Chapecó Estação: Barra do Chapecó Aux.</p> |
| BH do Rio do Peixe | | |
| 72849000 | Joaçaba I | <p>Município: Joaçaba Estação: Joaçaba I</p> |
| 72715000 | Rio das Antas | <p>Município: Rio das Antas Estação: Rio das Antas</p> |
| 72810000 | Tangará | <p>Município: Tangará Estação: Tangará</p> |
| CH Jacutinga | | |
| 2049 | Barragem Concórdia | <p>Município: Concórdia Estação: Barragem Concórdia</p> |



Legenda: As referências utilizadas para a elaboração dos gráficos em relação a situação hidrológica, foram obtidas através de informações do CEOPS/FURB, das Defesas Cíveis Municipais e das análises dos dados hidrológicos da Agência Nacional de Águas (ANA).

Situação Hidrológica do Rio

■ Nível do Rio (cm)

■ Chuva (mm)

Estiagem:

■ Atenção

■ Alerta

■ Emergência

Enchente:

■ Atenção

■ Alerta

■ Emergência

Maiores informações acesse:

[Rios On-Line](#)

[Boletim Anteriores](#)

Elaborado pela Equipe da Sala de Situação - ANA/Epagri/Ciram

Rodovia Admar Gonzaga, 1347 - Itacorubi - Cx. Postal: 502 88.034-901 - Florianópolis - SC

Fone: (48) 3665-5124 ou (48) 9140-7189

sshidrosc@epagri.sc.gov.br