

Monitoramento dos Níveis de Rios nas Bacias (BH) e Complexos (CH) Hidrológicos














De acordo com a tabela dos níveis de rios os BH do Rio Canoas, CH Jacutinga, BH do Rio Itajaí-Açú, BH do Rio Tubarão, BH do Rio Itapocu, BH do Rio Antas, BH do Rio Cubatão do Sul, BH do Rio do Chapecó, BH do Rio do Peixe, CH Peperi-Guaçu e BH do Rio Tijucas, das 29 monitoradas, 22 encontram-se na condição de normalidade do regime hídrico dos rios, para 7 estações a situação que se apresenta é a seguinte:

ESTIAGEM:

EMERGÊNCIA: Guatapara de Baixo, Poço Fundo, Saltinho e Ponte R. João Suzin Marini

ALERTA: Rio das Antas e Centro - Rua Vitório Celant

ATENÇÃO: Montante - Barragem Concórdia

Código	Município	Estação	Data e Horário	Últimos Dados (cm)	Tendência
Nível de Rios na BH do Rio Antas(cm)					
74300000	Guaraciaba	Guatapara de Baixo	22/08/24 06:15	45	
74295000	Mondaí	Linha Jataí	22/08/24 06:00	70	
Nível de Rios na BH do Rio Canoas(cm)					
71300000	Bocaina do Sul	Rio Bonito	22/08/24 06:00	113	
71350001	Otacílio Costa	Encruzilhada II	22/08/24 06:00	134	
71200000	Rio Rufino	Vila Canoas	22/08/24 06:00	119	
Nível de Rios na BH do Rio Cubatão do Sul(cm)					
84150100	Palhoça	Eta Casan - Montante	22/08/24 06:00	155	
84100000	Santo Amaro da Imperatriz	Poço Fundo	22/08/24 06:00	140	
Nível de Rios na BH do Rio Itajaí-Açú(cm)					
83105000	Alfredo Wagner	Saltinho	22/08/24 06:00	0	
83250000	Ituporanga	Ituporanga	22/08/24 06:00	47	
83360000	José Boiteux	Jose Boiteux	22/08/24 05:45	55	
83880000	Luiz Alves	Luiz Alves	22/08/24 05:45	97	
83300200	Rio do Sul	Rio do Sul - Novo	22/08/24 06:00	148	
83030000	Taió	Barragem Oeste	22/08/24 05:45	126	

Código	Município	Estação	Data e Horário	Últimos Dados (cm)	Tendência
83892990	Vidal Ramos	Salseiro	22/08/24 06:00	153	
Nível de Rios na BH do Rio Itapocu(cm)					
82350000	Jaraguá do Sul	Jaraguá do Sul	22/08/24 06:30	78	
Nível de Rios na BH do Rio Tijucas(cm)					
84095500	São João Batista	São João Batista	22/08/24 06:00	11	
Nível de Rios na BH do Rio Tubarão(cm)					
84559800	Braço do Norte	Braço do Norte - Montante	22/08/24 05:45	92	
Nível de Rios na BH do Rio do Chapecó(cm)					
73770000	Coronel Freitas	Porto FAE Novo	22/08/24 05:45	123	
73900000	Saudades	Saudades	22/08/24 05:30	70	
73960000	Águas de Chapecó	Barra do Chapecó Aux.	22/08/24 06:00	166	
Nível de Rios na BH do Rio do Peixe(cm)					
72849000	Joaçaba	Joaçaba I	22/08/24 06:00	107	
72715000	Rio das Antas	Rio das Antas	22/08/24 06:00	109	
72810000	Tangará	Tangará	22/08/24 06:00	82	
Nível de Rios na CH Jacutinga(cm)					
2058	Concórdia	Ponte R. João Suzin Marini	22/08/24 06:45	-1	
2076	Concórdia	Montante - Barragem Concórdia	22/08/24 06:30	27	
2077	Concórdia	Foz do Rio Claudino	22/08/24 06:45	73	
2078	Concórdia	Centro - Rua Vitório Celant	22/08/24 06:45	25	
2089	Concórdia	Centro Jusante - Rua Orestes Farina	22/08/24 06:30	5	
Nível de Rios na CH Peperi-Guaçú(cm)					
74329000	Itapiranga	Itapiranga	22/08/24 06:15	182	

Legenda: As referências utilizadas para a elaboração desta tabela em relação a situação hidrológica, foram obtidas através de informações do CEOPS/FURB, das Defesas Cíveis Municipais e das análises dos dados hidrológicos da Agência Nacional de Águas (ANA).

Tendência do Nível do Rio: Subindo: Estável: Descendo: Normal: Estiagem: Atenção: Alerta: Emergência: Enchente: Atenção: Alerta: Emergência:

Monitoramento da Chuva nas Bacias (BH) e Complexos (CH) Hidrológicos

De acordo com a tabela das chuvas nas Bacias dos Rios BH do Rio Canoas, CH Jacutinga, BH do Rio Itajaí-Açú, BH do Rio Tubarão, BH do Rio Itapocu, BH do Rio Antas, BH do Rio Cubatão do Sul, BH do Rio do Chapecó, BH do Rio do Peixe, CH Peperi-Guaçú e BH do Rio Tijucas, das 27 monitoradas, 8 registraram chuva nas últimas 24 horas.

Os maiores volumes de chuva registrados foram de 1mm e 0.6mm nas estações de Schroeder e Luiz Alves, respectivamente.

Código	Município	Estação	Data e Horário	Últim os Dados	(-)1h	(-)4h	(-)8h	(-)12h	(-)24h
Chuva Acumulada na BH do Rio Antas(mm)									
74295000	Mondaí	Linha Jataí	22/08/24 06:00	0	0	0	0	0	0
74320000	Romelândia	Ponte do Sargento	22/08/24 06:00	0	0	0	0	0	0
Chuva Acumulada na BH do Rio Canoas(mm)									
71300000	Bocaina do Sul	Rio Bonito	22/08/24 06:00	0	0	0	0	0	0.2
71350001	Otacílio Costa	Encruzilhada II	22/08/24 06:00	0	0	0	0	0	0
71200000	Rio Rufino	Vila Canoas	22/08/24 06:00	0	0	0	0	0	0
Chuva Acumulada na BH do Rio Cubatão do Sul(mm)									
84100000	Santo Amaro da Imperatriz	Poço Fundo	22/08/24 06:00	0	0	0	0	0	0.4
Chuva Acumulada na BH do Rio Itajaí-Açú(mm)									
83900000	Brusque	Brusque	22/08/24 05:45	0	0	0	0	0	0.2
83250000	Ituporanga	Ituporanga	22/08/24 06:00	0	0	0	0	0	0
83880000	Luiz Alves	Luiz Alves	22/08/24 05:45	0	0	0	0	0	0.6
83030000	Taió	Barragem Oeste	22/08/24 05:45	0	0	0	0	0	0
83029900	Taió	Barragem Taió Montante	22/08/24 05:45	0	0	0	0	0	0.2
Chuva Acumulada na BH do Rio Itapocu(mm)									
82549000	Schroeder	Schroeder	22/08/24 06:00	0	0	0	0	0	1
Chuva Acumulada na BH do Rio Tijucas(mm)									
84095500	São João Batista	São João Batista	22/08/24 06:00	0	0	0	0	0	0.2
Chuva Acumulada na BH do Rio Tubarão(mm)									
84559800	Braço do Norte	Braço do Norte - Montante	22/08/24 05:45	0	0	0	0	0	0
84249998	Orleans	Orleans - Montante	22/08/24 06:00	0	0	0	0	0	0
84580000	Tubarão	Rio do Pouso	22/08/24 05:45	0	0	0	0	0	0
84580500	Tubarão	Tubarão	22/08/24 05:45	0	0	0	0	0	0.2
Chuva Acumulada na BH do Rio do Chapecó(mm)									
73770000	Coronel Freitas	Porto FAE Novo	22/08/24 05:45	0	0	0	0	0	0
73960000	Águas de Chapecó	Barra do Chapecó Aux.	22/08/24 06:00	0	0	0	0	0	0
Chuva Acumulada na BH do Rio do Peixe(mm)									
72715000	Rio das Antas	Rio das Antas	22/08/24 06:00	0	0	0	0	0	0
72810000	Tangará	Tangará	22/08/24 06:00	0	0	0	0	0	0
Chuva Acumulada na CH Jacutinga(mm)									
2058	Concórdia	Ponte R. João Suzin Marini	22/08/24 06:45	0	0	0	0	0	0
2076	Concórdia	Montante - Barragem Concórdia	22/08/24 06:30	0	0	0	0	0	0
2077	Concórdia	Foz do Rio Claudino	22/08/24 06:45	0	0	0	0	0	0
2078	Concórdia	Centro - Rua Vitório Celant	22/08/24 06:45	0	0	0	0	0	0
2089	Concórdia	Centro Jusante - Rua Orestes Farina	22/08/24 06:30	0	0	0	0	0	0
2049	Concórdia	Barragem Concórdia	22/08/24 06:45	0	0	0	0	0	0

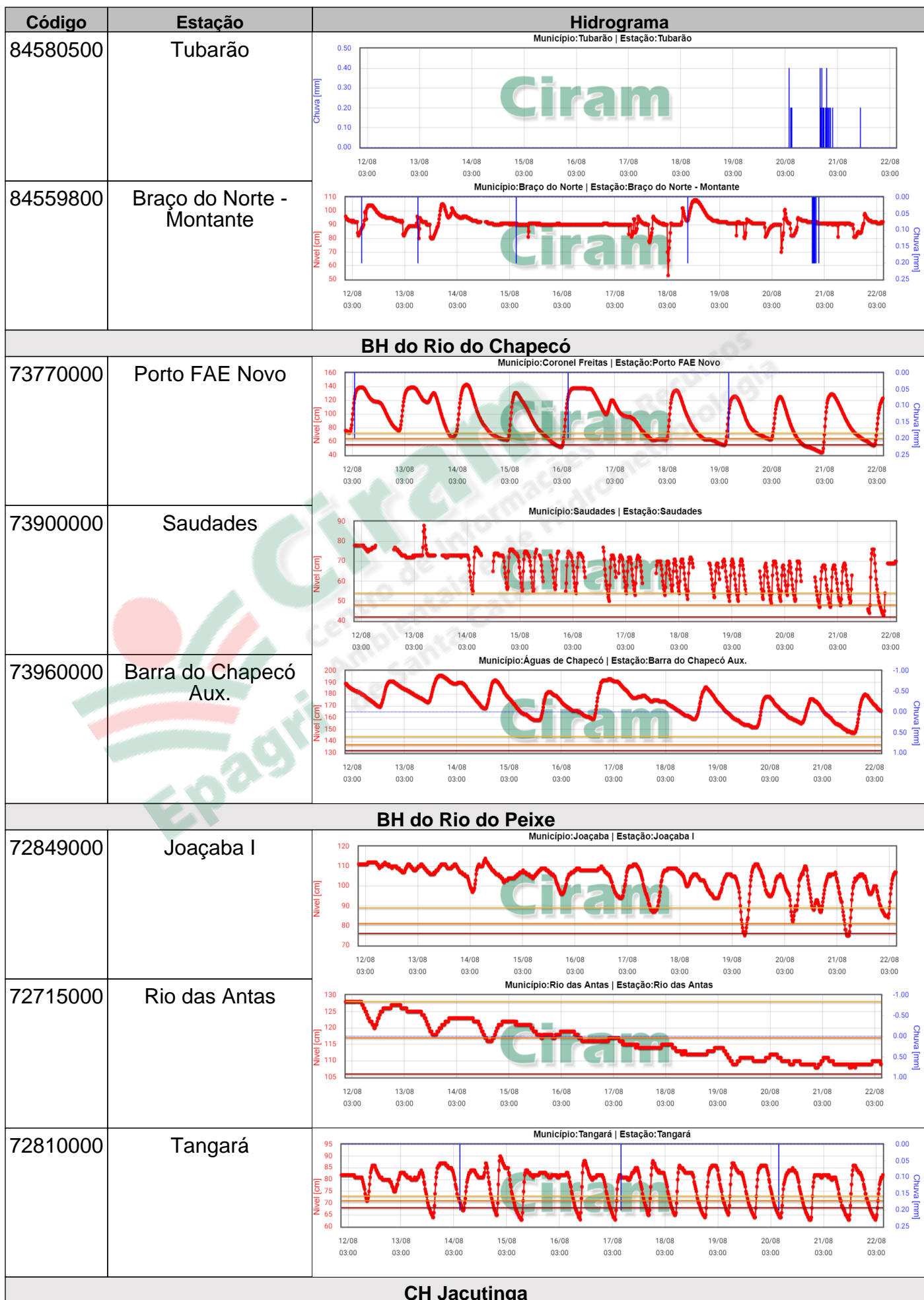
Acompanhamento Hidrológico nas Bacias (BH) e Complexos (CH) Hidrológicos

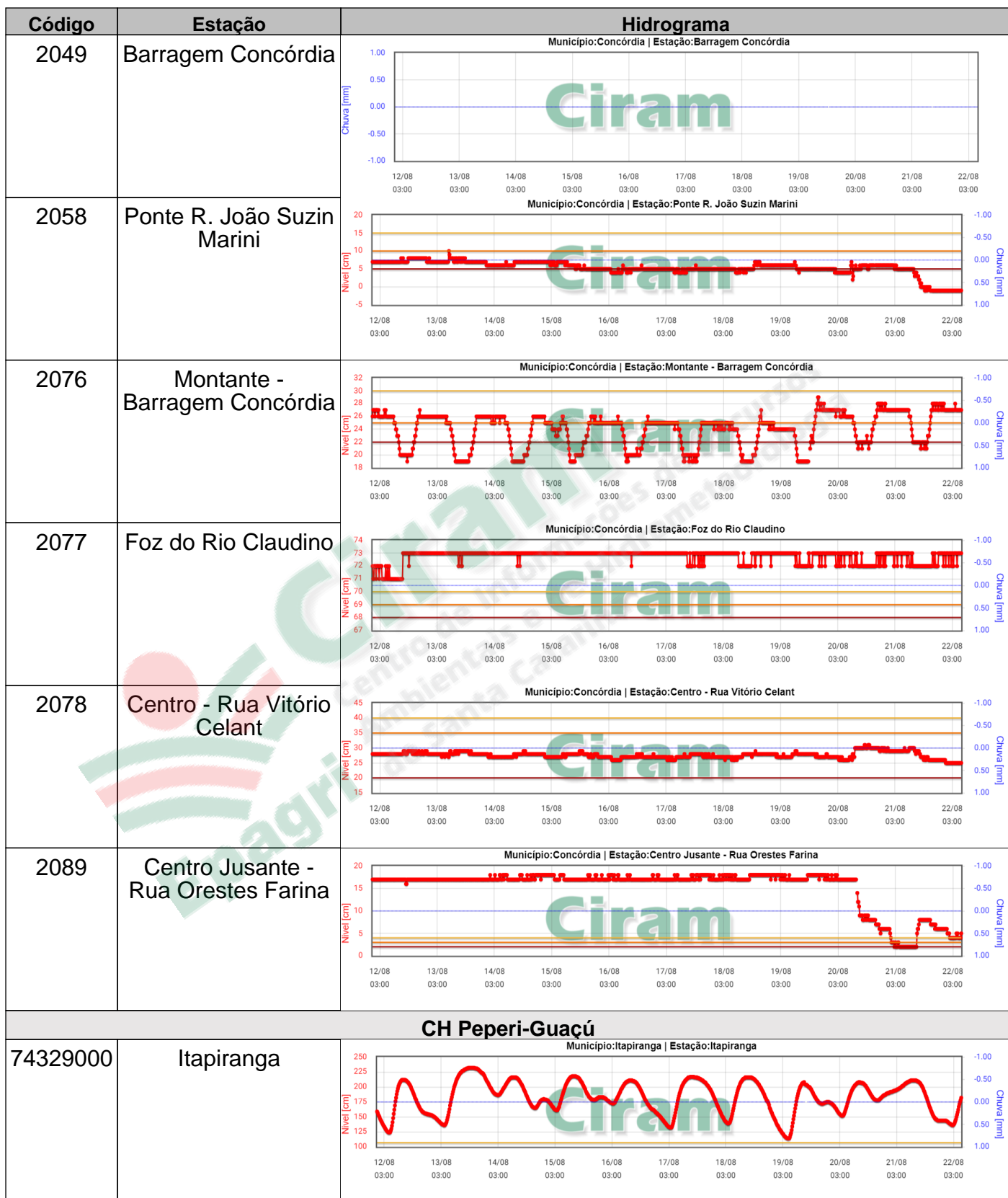
Nos gráficos, as variações registradas são decorrentes das chuvas registradas, dos usos múltiplos das águas, influência da maré e operação de represas a montante (acima) das estações monitoradas nas últimas 240 horas.

Código	Estação	Hidrograma
BH do Rio Antas		
74320000	Ponte do Sargento	
74300000	Guatapara de Baixo	
74295000	Linha Jataí	
BH do Rio Canoas		
71300000	Rio Bonito	
71350001	Encruzilhada II	
71200000	Vila Canoas	
BH do Rio Cubatão do Sul		

Código	Estação	Hidrograma
84150100	Eta Casan - Montante	<p>Município:Palhoça Estação:Eta Casan - Montante</p>
84100000	Poço Fundo	<p>Município:Santo Amaro da Imperatriz Estação:Poço Fundo</p>
BH do Rio Itajaí-Açú		
83900000	Brusque	<p>Município:Brusque Estação:Brusque</p>
83029900	Barragem Taió Montante	<p>Município:Taió Estação:Barragem Taió Montante</p>
83105000	Saltinho	<p>Município:Alfredo Wagner Estação:Saltinho</p>
83250000	Ituporanga	<p>Município:Ituporanga Estação:Ituporanga</p>
83360000	Jose Boiteux	<p>Município:José Boiteux Estação:Jose Boiteux</p>
83880000	Luiz Alves	<p>Município:Luiz Alves Estação:Luiz Alves</p>

Código	Estação	Hidrograma
83300200	Rio do Sul - Novo	<p>Município:Rio do Sul Estação:Rio do Sul - Novo</p>
83030000	Barragem Oeste	<p>Município:Taió Estação:Barragem Oeste</p>
83892990	Salseiro	<p>Município:Vidal Ramos Estação:Salseiro</p>
BH do Rio Itapocu		
82549000	Schroeder	<p>Município:Schroeder Estação:Schroeder</p>
82350000	Jaraguá do Sul	<p>Município:Jaraguá do Sul Estação:Jaraguá do Sul</p>
BH do Rio Tijucas		
84095500	São João Batista	<p>Município:São João Batista Estação:São João Batista</p>
BH do Rio Tubarão		
84249998	Orleans - Montante	<p>Município:Orleans Estação:Orleans - Montante</p>
84580000	Rio do Pouso	<p>Município:Tubarão Estação:Rio do Pouso</p>





Legenda: As referências utilizadas para a elaboração dos gráficos em relação a situação hidrológica, foram obtidas através de informações do CEOPS/FURB, das Defesas Cíveis Municipais e das análises dos dados hidrológicos da Agência Nacional de Águas (ANA).

Situação Hidrológica do Rio

■ Nível do Rio (cm)
 ■ Chuva (mm)

Estiagem:

■ Atenção
■ Alerta
■ Emergência

Enchente:

■ Atenção
■ Alerta
■ Emergência

Maiores informações acesse:

[Rios On-Line](#)

[Boletim Anteriores](#)

Elaborado pela Equipe da Sala de Situação - ANA/Epagri/Ciram

Rodovia Admar Gonzaga, 1347 - Itacorubi - Cx. Postal: 502 88.034-901 - Florianópolis - SC

Fone: (48) 3665-5124 ou (48) 9140-7189

sshidrosc@epagri.sc.gov.br

