

Monitoramento dos Níveis de Rios nas Bacias (BH) e Complexos (CH) Hidrológicos














De acordo com a tabela dos níveis de rios os BH do Rio Canoas, CH Jacutinga, BH do Rio Itajaí-Açú, BH do Rio Tubarão, BH do Rio Itapocu, BH do Rio Antas, BH do Rio Cubatão do Sul, BH do Rio do Chapecó, BH do Rio do Peixe, CH Peperi-Guaçu e BH do Rio Tijucas, das 30 monitoradas, 21 encontram-se na condição de normalidade do regime hídrico dos rios, para 9 estações a situação que se apresenta é a seguinte:

ESTIAGEM:

EMERGÊNCIA: Guatapara de Baixo, Ponte do Sargento e Poço Fundo

ALERTA: Rio das Antas, Tangará, Ponte R. João Suzin Marini e Centro - Rua Vitório Celant

ATENÇÃO: Ponte Moratelli e Montante - Barragem Concórdia

| Código | Município | Estação | Data e Horário | Últimos Dados (cm) | Tendência |
|--|---------------------------|----------------------|-------------------|--------------------|---|
| Nível de Rios na BH do Rio Antas(cm) | | | | | |
| 74300000 | Guaraciaba | Guatapara de Baixo | 28/08/24 07:15 | 49 |  |
| 74295000 | Mondaí | Linha Jataí | 28/08/24 07:00 | 95 |  |
| 74320000 | Romelândia | Ponte do Sargento | 28/08/24 07:00 | -6 |  |
| Nível de Rios na BH do Rio Canoas(cm) | | | | | |
| 71300000 | Bocaina do Sul | Rio Bonito | 28/08/24 07:00 | 137 |  |
| 71350001 | Otacílio Costa | Encruzilhada II | 28/08/24 07:00 | 161 |  |
| 71200000 | Rio Rufino | Vila Canoas | 28/08/24 07:00 | 124 |  |
| Nível de Rios na BH do Rio Cubatão do Sul(cm) | | | | | |
| 84150100 | Palhoça | Eta Casan - Montante | 28/08/24 07:00 | 150 |  |
| 84100000 | Santo Amaro da Imperatriz | Poço Fundo | 28/08/24 07:00 | 137 |  |
| Nível de Rios na BH do Rio Itajaí-Açú(cm) | | | | | |
| 83250000 | Ituporanga | Ituporanga | 28/08/24 07:00 | 47 |  |
| 83360000 | José Boiteux | Jose Boiteux | 28/08/24 06:45 | 52 |  |
| 83880000 | Luiz Alves | Luiz Alves | 28/08/24 06:45 | 89 |  |
| 83300200 | Rio do Sul | Rio do Sul - Novo | 28/08/24 07:00 | 145 |  |
| 83035000 | Salete | Ponte Moratelli | 28/08/24 06:45 | 64 |  |

| Código | Município | Estação | Data e Horário | Últimos Dados (cm) | Tendência |
|--|------------------|--|-------------------|--------------------|-----------|
| 83030000 | Taió | Barragem Oeste | 28/08/24 06:45 | 121 | |
| 83892990 | Vidal Ramos | Salseiro | 28/08/24 07:00 | 151 | |
| Nível de Rios na BH do Rio Itapocu(cm) | | | | | |
| 82350000 | Jaraguá do Sul | Jaraguá do Sul | 28/08/24 07:30 | 78 | |
| Nível de Rios na BH do Rio Tijucas(cm) | | | | | |
| 84095500 | São João Batista | São João Batista | 28/08/24 07:00 | -5 | |
| Nível de Rios na BH do Rio Tubarão(cm) | | | | | |
| 84559800 | Braço do Norte | Braço do Norte - Montante | 28/08/24 06:45 | 89 | |
| Nível de Rios na BH do Rio do Chapecó(cm) | | | | | |
| 73770000 | Coronel Freitas | Porto FAE Novo | 28/08/24 06:45 | 152 | |
| 73900000 | Saudades | Saudades | 28/08/24 06:30 | 89 | |
| 73960000 | Águas de Chapecó | Barra do Chapecó Aux. | 28/08/24 07:00 | 189 | |
| Nível de Rios na BH do Rio do Peixe(cm) | | | | | |
| 72849000 | Joaçaba | Joaçaba I | 28/08/24 07:00 | 101 | |
| 72715000 | Rio das Antas | Rio das Antas | 28/08/24 07:00 | 111 | |
| 72810000 | Tangará | Tangará | 28/08/24 07:00 | 71 | |
| Nível de Rios na CH Jacutinga(cm) | | | | | |
| 2058 | Concórdia | Ponte R. João Suzin Marini | 28/08/24 07:45 | 7 | |
| 2076 | Concórdia | Montante - Barragem Concórdia | 28/08/24 07:45 | 30 | |
| 2077 | Concórdia | Foz do Rio Claudino | 28/08/24 07:30 | 74 | |
| 2078 | Concórdia | Centro - Rua Vítorio Celant | 28/08/24 07:45 | 32 | |
| 2089 | Concórdia | Centro Jusante - Rua Orestes Farina | 28/08/24 07:45 | 14 | |
| Nível de Rios na CH Peperi-Guaçú(cm) | | | | | |
| 74329000 | Itapiranga | Itapiranga | 28/08/24 07:15 | 201 | |

Legenda: As referências utilizadas para a elaboração desta tabela em relação a situação hidrológica, foram obtidas através de informações do CEOPS/FURB, das Defesas Cívicas Municipais e das análises dos dados hidrológicos da Agência Nacional de Águas (ANA).

Tendência do Nível do Rio: Subindo: Estável: Descendo: Normal: Estiagem: Atenção Alerta Emergência Enchente: Atenção Alerta Emergência

Monitoramento da Chuva nas Bacias (BH) e Complexos (CH) Hidrológicos


De acordo com a tabela das chuvas nas Bacias dos Rios BH do Rio Canoas, CH Jacutinga, BH do Rio Itajaí-Açú, BH do Rio Tubarão, BH do Rio Itapocu, BH do Rio Antas, BH do Rio Cubatão do Sul, BH do Rio do Chapecó, BH do Rio do Peixe, CH Peperi-Guaçú e BH do Rio Tijucas, das 28 monitoradas, 8 registraram chuva nas últimas 24 horas.

Os maiores volumes de chuva registrados foram de 0.6mm e 0.6mm nas estações de Ponte R. João Suzin Marini e Montante - Barragem Concórdia, respectivamente.

| Código | Município | Estação | Data e Horário | Últim os Dados | (-)1h | (-)4h | (-)8h | (-)12h | (-)24h |
|--|---------------------------|-------------------------------------|----------------|----------------|-------|-------|-------|--------|--------|
| Chuva Acumulada na BH do Rio Antas(mm) | | | | | | | | | |
| 74295000 | Mondaí | Linha Jataí | 28/08/24 07:00 | 0 | 0 | 0 | 0 | 0 | 0 |
| 74320000 | Romelândia | Ponte do Sargento | 28/08/24 07:00 | 0 | 0 | 0 | 0 | 0 | 0 |
| Chuva Acumulada na BH do Rio Canoas(mm) | | | | | | | | | |
| 71300000 | Bocaina do Sul | Rio Bonito | 28/08/24 07:00 | 0 | 0 | 0 | 0 | 0 | 0 |
| 71350001 | Otacílio Costa | Encruzilhada II | 28/08/24 07:00 | 0 | 0 | 0 | 0 | 0 | 0 |
| 71200000 | Rio Rufino | Vila Canoas | 28/08/24 07:00 | 0 | 0 | 0 | 0 | 0 | 0 |
| Chuva Acumulada na BH do Rio Cubatão do Sul(mm) | | | | | | | | | |
| 84100000 | Santo Amaro da Imperatriz | Poço Fundo | 28/08/24 07:00 | 0 | 0 | 0 | 0 | 0 | 0 |
| Chuva Acumulada na BH do Rio Itajaí-Açú(mm) | | | | | | | | | |
| 83900000 | Brusque | Brusque | 28/08/24 06:45 | 0 | 0 | 0 | 0 | 0 | 0 |
| 83250000 | Ituporanga | Ituporanga | 28/08/24 07:00 | 0 | 0 | 0 | 0 | 0 | 0 |
| 83360000 | José Boiteux | Jose Boiteux | 28/08/24 06:45 | 0 | 0 | 0 | 0 | 0 | 0 |
| 83880000 | Luiz Alves | Luiz Alves | 28/08/24 06:45 | 0 | 0 | 0 | 0 | 0 | 0 |
| 83035000 | Salete | Ponte Moratelli | 28/08/24 06:45 | 0 | 0 | 0 | 0 | 0 | 0.2 |
| 83030000 | Taió | Barragem Oeste | 28/08/24 06:45 | 0 | 0 | 0 | 0 | 0 | 0.2 |
| 83029900 | Taió | Barragem Taió Montante | 28/08/24 06:45 | 0 | 0 | 0 | 0 | 0 | 0 |
| Chuva Acumulada na BH do Rio Itapocu(mm) | | | | | | | | | |
| 82549000 | Schroeder | Schroeder | 28/08/24 07:00 | 0 | 0 | 0 | 0 | 0 | 0 |
| Chuva Acumulada na BH do Rio Tijucas(mm) | | | | | | | | | |
| 84095500 | São João Batista | São João Batista | 28/08/24 07:00 | 0 | 0 | 0 | 0 | 0 | 0 |
| Chuva Acumulada na BH do Rio Tubarão(mm) | | | | | | | | | |
| 84559800 | Braço do Norte | Braço do Norte - Montante | 28/08/24 06:45 | 0 | 0 | 0 | 0 | 0 | 0 |
| 84249998 | Orleans | Orleans - Montante | 28/08/24 07:00 | 0 | 0 | 0 | 0 | 0 | 0 |
| 84580500 | Tubarão | Tubarão | 28/08/24 06:45 | 0 | 0 | 0 | 0 | 0 | 0 |
| Chuva Acumulada na BH do Rio do Chapecó(mm) | | | | | | | | | |
| 73770000 | Coronel Freitas | Porto FAE Novo | 28/08/24 06:45 | 0 | 0 | 0 | 0 | 0 | 0 |
| 73960000 | Águas de Chapecó | Barra do Chapecó Aux. | 28/08/24 07:00 | 0 | 0 | 0 | 0 | 0 | 0 |
| Chuva Acumulada na BH do Rio do Peixe(mm) | | | | | | | | | |
| 72715000 | Rio das Antas | Rio das Antas | 28/08/24 07:00 | 0 | 0 | 0 | 0 | 0 | 0 |
| 72810000 | Tangará | Tangará | 28/08/24 07:00 | 0 | 0 | 0 | 0.2 | 0.2 | 0.2 |
| Chuva Acumulada na CH Jacutinga(mm) | | | | | | | | | |
| 2058 | Concórdia | Ponte R. João Suzin Marini | 28/08/24 07:45 | 0 | 0 | 0.2 | 0.6 | 0.6 | 0.6 |
| 2076 | Concórdia | Montante - Barragem Concórdia | 28/08/24 07:45 | 0 | 0 | 0 | 0.6 | 0.6 | 0.6 |
| 2077 | Concórdia | Foz do Rio Claudino | 28/08/24 07:30 | 0 | 0 | 0 | 0.6 | 0.6 | 0.6 |
| 2078 | Concórdia | Centro - Rua Vitório Celant | 28/08/24 07:45 | 0 | 0 | 0 | 0.2 | 0.2 | 0.2 |
| 2089 | Concórdia | Centro Jusante - Rua Orestes Farina | 28/08/24 07:45 | 0 | 0 | 0 | 0 | 0 | 0 |
| 2049 | Concórdia | Barragem Concórdia | 28/08/24 07:45 | 0 | 0 | 0 | 0.6 | 0.6 | 0.6 |

Acompanhamento Hidrológico nas Bacias (BH) e Complexos (CH) Hidrológicos


Nos gráficos, as variações registradas são decorrentes das chuvas registradas, dos usos múltiplos das águas, influência da maré e operação de represas a montante (acima) das estações monitoradas nas últimas 240 horas.



| Código | Estação | Hidrograma |
|-----------------------------|------------------------|---|
| 84150100 | Eta Casan - Montante | <p>Município:Palhoça Estação:Eta Casan - Montante</p> |
| 84100000 | Poço Fundo | <p>Município:Santo Amaro da Imperatriz Estação:Poço Fundo</p> |
| BH do Rio Itajaí-Açú | | |
| 83900000 | Brusque | <p>Município:Brusque Estação:Brusque</p> |
| 83029900 | Barragem Taió Montante | <p>Município:Taió Estação:Barragem Taió Montante</p> |
| 83250000 | Ituporanga | <p>Município:Ituporanga Estação:Ituporanga</p> |
| 83360000 | Jose Boiteux | <p>Município:José Boiteux Estação:Jose Boiteux</p> |
| 83880000 | Luiz Alves | <p>Município:Luiz Alves Estação:Luiz Alves</p> |
| 83300200 | Rio do Sul - Novo | <p>Município:Rio do Sul Estação:Rio do Sul - Novo</p> |

| Código | Estação | Hidrograma |
|--------------------------|--------------------|--|
| 83035000 | Ponte Moratelli | <p>Município: Saleté Estação: Ponte Moratelli</p> |
| 83030000 | Barragem Oeste | <p>Município: Taió Estação: Barragem Oeste</p> |
| 83892990 | Salseiro | <p>Município: Vidal Ramos Estação: Salseiro</p> |
| BH do Rio Itapocu | | |
| 82549000 | Schroeder | <p>Município: Schroeder Estação: Schroeder</p> |
| 82350000 | Jaraguá do Sul | <p>Município: Jaraguá do Sul Estação: Jaraguá do Sul</p> |
| BH do Rio Tijucas | | |
| 84095500 | São João Batista | <p>Município: São João Batista Estação: São João Batista</p> |
| BH do Rio Tubarão | | |
| 84249998 | Orleans - Montante | <p>Município: Orleans Estação: Orleans - Montante</p> |
| 84580500 | Tubarão | <p>Município: Tubarão Estação: Tubarão</p> |

| Código | Estação | Hidrograma |
|---------------------------|---------------------------|---|
| 84559800 | Braço do Norte - Montante | <p>Município: Braço do Norte Estação: Braço do Norte - Montante</p> |
| 73770000 | Porto FAE Novo | <p>Município: Coronel Freitas Estação: Porto FAE Novo</p> |
| 73900000 | Saudades | <p>Município: Saudades Estação: Saudades</p> |
| 73960000 | Barra do Chapecó Aux. | <p>Município: Águas de Chapecó Estação: Barra do Chapecó Aux.</p> |
| BH do Rio do Peixe | | |
| 72849000 | Joaçaba I | <p>Município: Joaçaba Estação: Joaçaba I</p> |
| 72715000 | Rio das Antas | <p>Município: Rio das Antas Estação: Rio das Antas</p> |
| 72810000 | Tangará | <p>Município: Tangará Estação: Tangará</p> |
| CH Jacutinga | | |
| 2049 | Barragem Concórdia | <p>Município: Concórdia Estação: Barragem Concórdia</p> |



Legenda: As referências utilizadas para a elaboração dos gráficos em relação a situação hidrológica, foram obtidas através de informações do CEOPS/FURB, das Defesas Cíveis Municipais e das análises dos dados hidrológicos da Agência Nacional de Águas (ANA).

Situação Hidrológica do Rio

— Nível do Rio (cm)
 ■ Chuva (mm)

Estiagem:

■ Atenção
■ Alerta
■ Emergência

Enchente:

■ Atenção
■ Alerta
■ Emergência

Maiores informações acesse:

[Rios On-Line](#)

[Boletim Anteriores](#)

Elaborado pela Equipe da Sala de Situação - ANA/Epagri/Ciram

Rodovia Admar Gonzaga, 1347 - Itacorubi - Cx. Postal: 502 88.034-901 - Florianópolis - SC

Fone: (48) 3665-5124 ou (48) 9140-7189

sshidrosc@epagri.sc.gov.br