

Monitoramento dos Níveis de Rios nas Bacias (BH) e Complexos (CH) Hidrológicos

De acordo com a tabela dos níveis de rios os BH do Rio Canoas, CH Jacutinga, BH do Rio Itajaí-Açú, BH do Rio Itapocu, BH do Rio Antas, BH do Rio Cubatão do Sul, BH do Rio do Chapecó, BH do Rio do Peixe, CH Peperi-Guaçú e BH do Rio Tijucas, das 18 monitoradas, 14 encontram-se na condição de normalidade do regime hídrico dos rios, para 4 estações a situação que se apresenta é a seguinte:

ESTIAGEM:

EMERGÊNCIA: Guatapara de Baixo e Ponte R. João Suzin Marini

ALERTA: Itapiranga

ATENÇÃO: Porto FAE Novo




Código	Município	Estação	Data e Horário	Últimos Dados (cm)	Tendência
Nível de Rios na BH do Rio Antas(cm)					
74300000	Guaraciaba	Guatapara de Baixo	26/01/26 07:15	55	
Nível de Rios na BH do Rio Canoas(cm)					
71300000	Bocaina do Sul	Rio Bonito	26/01/26 07:00	176	
71350001	Otacílio Costa	Encruzilhada II	26/01/26 07:00	176	
71200000	Rio Rufino	Vila Canoas	26/01/26 07:00	153	
Nível de Rios na BH do Rio Cubatão do Sul(cm)					
84150100	Palhoça	Eta Casan - Montante	26/01/26 07:00	133	
Nível de Rios na BH do Rio Itajaí-Açú(cm)					
83300200	Rio do Sul	Rio do Sul - Novo	26/01/26 07:00	132	
83030000	Taió	Barragem Oeste	26/01/26 06:45	114	
Nível de Rios na BH do Rio Itapocu(cm)					
82350000	Jaraguá do Sul	Jaraguá do Sul	26/01/26 06:30	70	
Nível de Rios na BH do Rio Tijucas(cm)					
84095500	São João Batista	São João Batista	26/01/26 07:00	-16	
Nível de Rios na BH do Rio do Chapecó(cm)					
73770000	Coronel Freitas	Porto FAE Novo	26/01/26 06:45	68	
73900000	Saudades	Saudades	26/01/26 06:30	76	
73960000	Águas de Chapecó	Barra do Chapecó Aux.	26/01/26 07:00	160	





Código	Município	Estação	Data e Horário	Últimos Dados (cm)	Tendência
Nível de Rios na BH do Rio do Peixe(cm)					
72849000	Joaçaba	Joaçaba I	26/01/26 07:00	108	
72715000	Rio das Antas	Rio das Antas	26/01/26 07:00	139	
72810000	Tangará	Tangará	26/01/26 07:00	82	
Nível de Rios na CH Jacutinga(cm)					
2058	Concórdia	Ponte R. João Suzin Marini	26/01/26 07:30	-38	
2089	Concórdia	Centro Jusante - Rua Orestes Farina	26/01/26 07:15	21	
Nível de Rios na CH Peperi-Guaçú(cm)					
74329000	Itapiranga	Itapiranga	26/01/26 07:15	71	

Legenda: As referências utilizadas para a elaboração desta tabela em relação a situação hidrológica, foram obtidas através de informações do CEOPS/FURB, das Defesas Cíveis Municipais e das análises dos dados hidrológicos da Agência Nacional de Águas (ANA).

Tendência do Nível do Rio: Subindo:  Estável:  Descendo: 

Normal:  Estiagem: 

Atenção 
Alerta 
Emergência 

Enchente: 
Atenção 
Alerta 
Emergência 

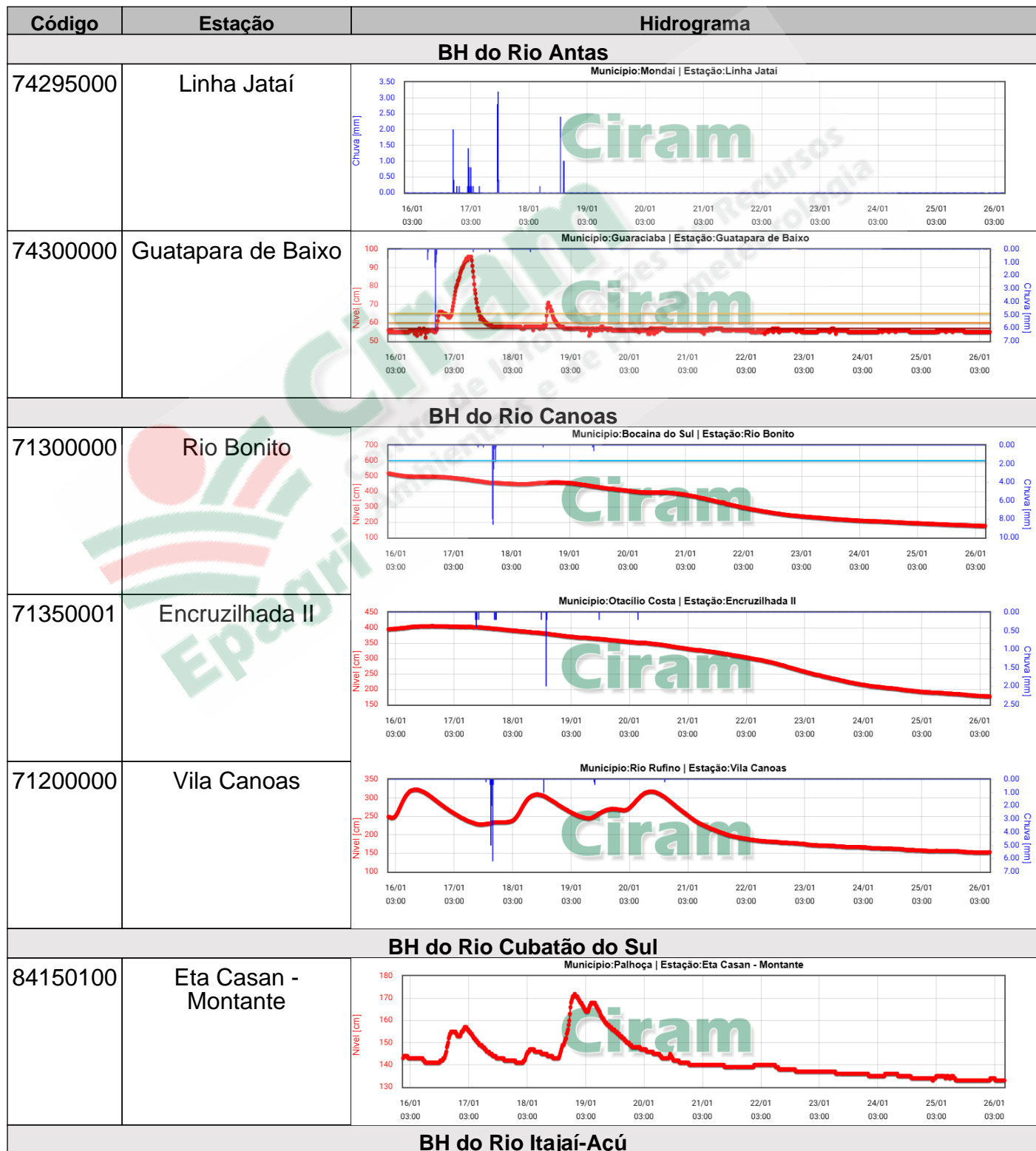
Monitoramento da Chuva nas Bacias (BH) e Complexos (CH) Hidrológicos

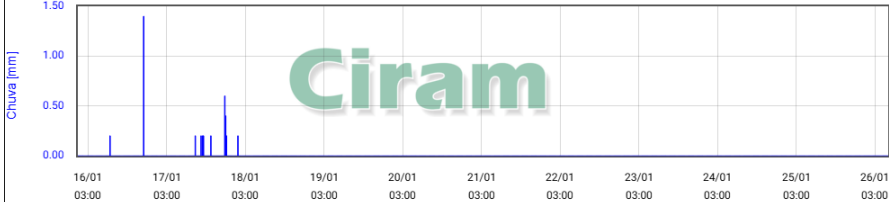
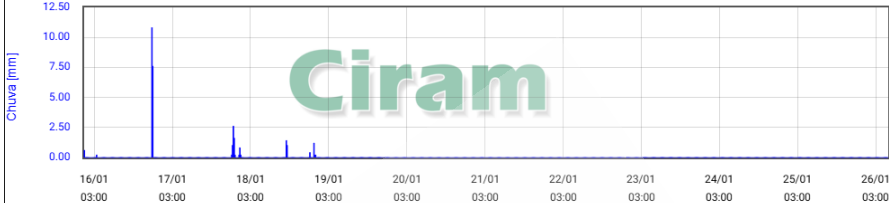
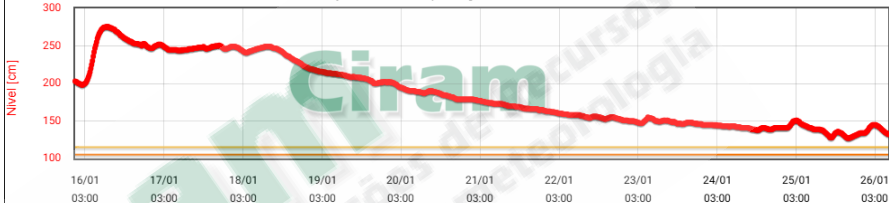
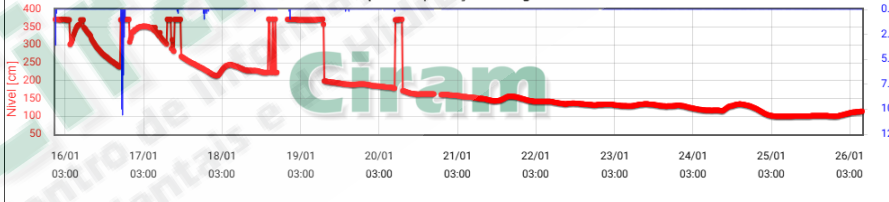
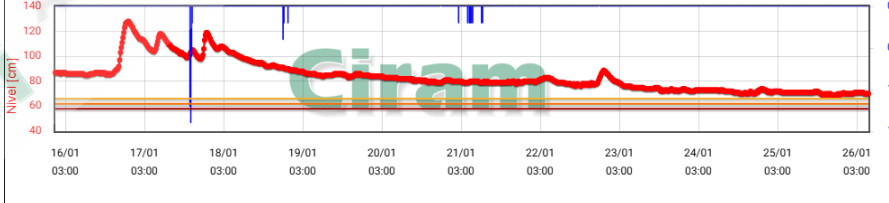
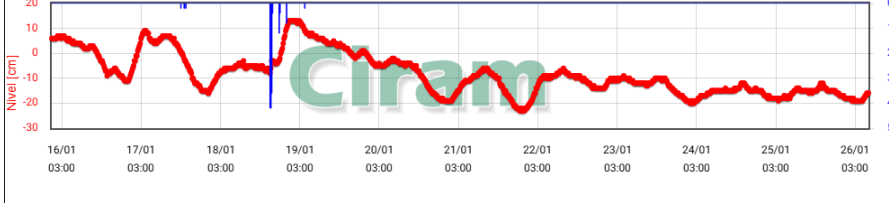
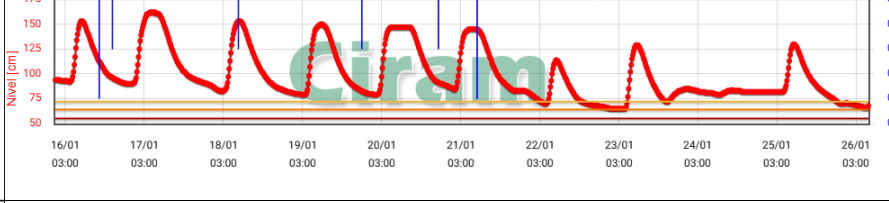
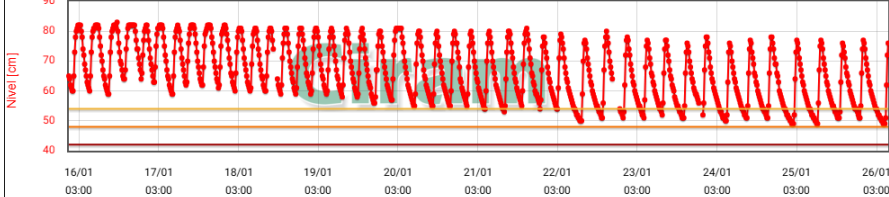
De acordo com a tabela das chuvas nas Bacias dos Rios BH do Rio Canoas, CH Jacutinga, BH do Rio Itajaí-Açú, BH do Rio Itapocu, BH do Rio Antas, BH do Rio Cubatão do Sul, BH do Rio do Chapecó, BH do Rio do Peixe, CH Peperi-Guaçu e BH do Rio Tijucas, das 16 monitoradas, 0 registraram chuva nas últimas 24 horas.

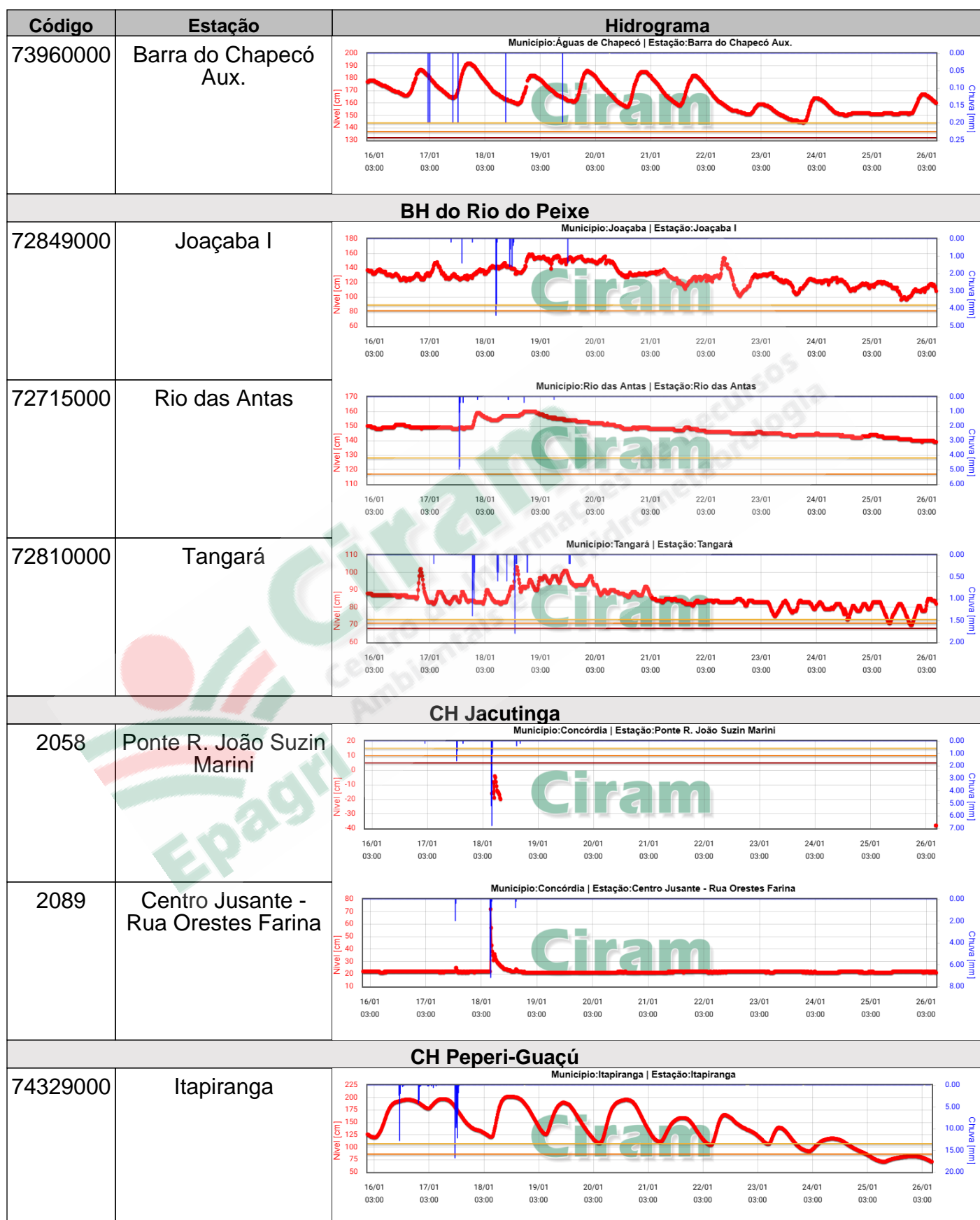
Código	Município	Estação	Data e Horário	Últimos Dados	(-)1h	(-)4h	(-)8h	(-)12h	(-)24h
Chuva Acumulada na BH do Rio Antas(mm)									
74295000	Mondai	Linha Jataí	26/01/26 07:00	0	0	0	0	0	0
Chuva Acumulada na BH do Rio Canoas(mm)									
71300000	Bocaina do Sul	Rio Bonito	26/01/26 07:00	0	0	0	0	0	0
71350001	Otacílio Costa	Encruzilhada II	26/01/26 07:00	0	0	0	0	0	0
71200000	Rio Rufino	Vila Canoas	26/01/26 07:00	0	0	0	0	0	0
Chuva Acumulada na BH do Rio Itajaí-Açú(mm)									
83250000	Ituporanga	Ituporanga	26/01/26 07:00	0	0	0	0	0	0
83030000	Taió	Barragem Oeste	26/01/26 06:45	0	0	0	0	0	0
83029900	Taió	Barragem Taió Montante	26/01/26 06:45	0	0	0	0	0	0
Chuva Acumulada na BH do Rio Itapocu(mm)									
82350000	Jaraguá do Sul	Jaraguá do Sul	26/01/26 06:30	0	0	0	0	0	0
Chuva Acumulada na BH do Rio Tijucas(mm)									
84095500	São João Batista	São João Batista	26/01/26 07:00	0	0	0	0	0	0
Chuva Acumulada na BH do Rio do Chapecó(mm)									
73770000	Coronel Freitas	Porto FAE Novo	26/01/26 06:45	0	0	0	0	0	0
73960000	Águas de Chapecó	Barra do Chapecó Aux.	26/01/26 07:00	0	0	0	0	0	0
Chuva Acumulada na BH do Rio do Peixe(mm)									
72849000	Joaçaba	Joaçaba I	26/01/26 07:00	0	0	0	0	0	0
72715000	Rio das Antas	Rio das Antas	26/01/26 07:00	0	0	0	0	0	0
72810000	Tangará	Tangará	26/01/26 07:00	0	0	0	0	0	0
Chuva Acumulada na CH Jacutinga(mm)									
2058	Concórdia	Ponte R. João Suzin Marini	26/01/26 07:30	0	0	0	0	0	0
2089	Concórdia	Centro Jusante - Rua Orestes Farina	26/01/26 07:15	0	0	0	0	0	0

Acompanhamento Hidrológico nas Bacias (BH) e Complexos (CH) Hidrológicos

Nos gráficos, as variações registradas são decorrentes das chuvas registradas, dos usos múltiplos das águas, influência da maré e operação de represas a montante (acima) das estações monitoradas nas últimas 240 horas.



Código	Estação	Hidrograma
83250000	Ituporanga	<p>Município:Ituporanga Estação:Ituporanga</p> 
83029900	Barragem Taió Montante	<p>Município:Taió Estação:Barragem Taió Montante</p> 
83300200	Rio do Sul - Novo	<p>Município:Rio do Sul Estação:Rio do Sul - Novo</p> 
83030000	Barragem Oeste	<p>Município:Taió Estação:Barragem Oeste</p> 
BH do Rio Itapocu		
82350000	Jaraguá do Sul	<p>Município:Jaraguá do Sul Estação:Jaraguá do Sul</p> 
BH do Rio Tijucas		
84095500	São João Batista	<p>Município:São João Batista Estação:São João Batista</p> 
BH do Rio do Chapecó		
73770000	Porto FAE Novo	<p>Município:Coronel Freitas Estação:Porto FAE Novo</p> 
73900000	Saudades	<p>Município:Saudades Estação:Saudades</p> 



Legenda: As referências utilizadas para a elaboração dos gráficos em relação a situação hidrológica, foram obtidas através de informações do CEOPS/FURB, das Defesas Cíveis Municipais e das análise dos dados hidrológicos da Agência Nacional de Águas (ANA).

Situação Hidrológica do Rio

— Nível do Rio (cm)

— Chuva (mm)

Estiagem:

Atenção

Alerta

Emergência

Enchente:

Atenção

Alerta

Emergência

Maiores informações acesse:

[Rios On-Line](#)

[Boletim Anteriores](#)

Elaborado pela Equipe de Hidrologia - Epagri/Ciram

Rodovia Admar Gonzaga, 1347 - Itacorubi - Cx. Postal: 502 88.034-901 - Florianópolis - SC

Fone: (48) 3665-5124 ou (48) 9140-7189

sshidrosc@epagri.sc.gov.br

