

Monitoramento dos Níveis de Rios nas Bacias (BH) e Complexos (CH) Hidrológicos

De acordo com a tabela dos níveis de rios os BH do Rio Canoas, BH do Rio Itajaí-Açú, CH Rio Negro, BH do Rio Tubarão, CH Rio Camboriú, BH do Rio Araranguá, BH do Rio Cubatão do Sul, BH do Rio Tijucas, BH do Rio Canoinhas, CH Jacutinga, BH do Rio Itapocu, BH do Rio Antas, BH do Rio do Chapecó e BH do Rio do Peixe, das 32 monitoradas, 27 encontram-se na condição de normalidade do regime hídrico dos rios, para 5 estações a situação que se apresenta é a seguinte:

ESTIAGEM:

EMERGÊNCIA: São João Batista








ALERTA: São Martinho - Jusante e Centro - Rua Vitório Celant




ATENÇÃO: Guatapara de Baixo e Chapadão do Lageado

Código	Município	Estação	Data e Horário	Últimos Dados (cm)	Tendência
Nível de Rios na BH do Rio Antas(cm)					
74300000	Guaraciaba	Guatapara de Baixo	06/10/21 07:15	65	-
74295000	Mondaí	Linha Jataí	06/10/21 08:00	97	-
Nível de Rios na BH do Rio Araranguá(cm)					
84949800	Ermo	Ermo	06/10/21 08:00	139	-
Nível de Rios na BH do Rio Canoas(cm)					
71498000	Curitibanos	Passo Marombas	06/10/21 08:00	241	-
71350001	Otacílio Costa	Encruzilhada II	06/10/21 08:00	343	-
71200000	Rio Rufino	Vila Canoas	06/10/21 08:00	168	-
Nível de Rios na BH do Rio Canoinhas(cm)					
2433	Canoinhas	Canoinhas - CASAN	06/10/21 08:15	252	↑
Nível de Rios na BH do Rio Cubatão do Sul(cm)					
84100000	Santo Amaro da Imperatriz	Poço Fundo	06/10/21 08:00	171	↑
Nível de Rios na BH do Rio Itajaí-Açú(cm)					
83800002	Blumenau	Blumenau	06/10/21 08:00	125	↓
83130000	Chapadão do Lageado	Chapadão do Lageado	06/10/21 07:45	18	-
83040000	Mirim Doce	Mirim Doce	06/10/21 07:45	128	-
83030000	Taió	Barragem Oeste	06/10/21 07:45	189	-

Código	Município	Estação	Data e Horário	Últimos Dados (cm)	Tendência
83050000	Taió	Taió	06/10/21 08:00	159	
83029900	Taió	Barragem Taió Montante	06/10/21 07:45	121	
83892990	Vidal Ramos	Salseiro	06/10/21 08:00	158	
Nível de Rios na BH do Rio Itapocu(cm)					
82549000	Schroeder	Schroeder	06/10/21 08:00	52	
Nível de Rios na BH do Rio Tijucas(cm)					
84095500	São João Batista	São João Batista	06/10/21 08:00	-5	
Nível de Rios na BH do Rio Tubarão(cm)					
84598002	São Martinho	São Martinho - Jusante	06/10/21 07:45	47	
Nível de Rios na BH do Rio do Chapecó(cm)					
73770000	Coronel Freitas	Porto FAE Novo	06/10/21 07:45	175	
73820000	Pinhalzinho	Passo Pio X	06/10/21 08:00	132	
73960000	São Carlos	Barra do Chapecó Aux.	06/10/21 08:00	222	
Nível de Rios na BH do Rio do Peixe(cm)					
72849000	Joaçaba	Joaçaba I	06/10/21 08:00	166	
72715000	Rio das Antas	Rio das Antas	06/10/21 08:00	164	
72810000	Tangará	Tangará	06/10/21 08:00	109	
Nível de Rios na CH Jacutinga(cm)					
2049	Concórdia	Barragem Concórdia	06/10/21 08:15	22	
2058	Concórdia	Ponte R. João Suzin Marini	06/10/21 08:15	22	
2076	Concórdia	Montante - Barragem Concórdia	06/10/21 08:15	35	
2077	Concórdia	Foz do Rio Claudino	06/10/21 08:15	72	
2078	Concórdia	Centro - Rua Vitório Celant	06/10/21 08:15	35	
2089	Concórdia	Centro Jusante - Rua Orestes Farina	06/10/21 08:00	21	
Nível de Rios na CH Rio Camboriú(cm)					
2048	Camboriú	Camboriu - Rio Pequeno	06/10/21 08:15	38	
Nível de Rios na CH Rio Negro(cm)					
2080	Rio Negrinho	Rio Negrinho - Fazenda Rudnick	06/10/21 08:15	76	

Legenda: As referências utilizadas para a elaboração desta tabela em relação a situação hidrológica, foram obtidas através de informações do CEOPS/FURB, das Defesas Cívicas Municipais e das análises dos dados hidrológicos da Agência Nacional de Águas (ANA).

Tendência do Nível do Rio: Subindo:  Estável:  Descendo:  Normal:  Estiagem:  Atenção  Alerta  Emergência

Enchente:  Atenção  Alerta  Emergência



Monitoramento da Chuva nas Bacias (BH) e Complexos (CH) Hidrológicos

De acordo com a tabela das chuvas nas Bacias dos Rios BH do Rio Canoas, BH do Rio Itajaí-Açú, CH Rio Negro, BH do Rio Tubarão, CH Rio Camboriú, BH do Rio Araranguá, BH do Rio Cubatão do Sul, BH do Rio Tijucas, BH do Rio Canoinhas, CH Jacutinga, BH do Rio Itapocu, BH do Rio Antas, BH do Rio do Chapecó e BH do Rio do Peixe, das 37 monitoradas, 8 registraram chuva nas últimas 24 horas.

Os maiores volumes de chuva registrados foram de 1.2mm e 0.8mm nas estações de Ermo e Vila Canoas, respectivamente.

Código	Município	Estação	Data e Horário	Últimos Dados	(-1h)	(-4h)	(-8h)	(-12h)	(-24h)
Chuva Acumulada na BH do Rio Antas(mm)									
74300000	Guaraciaba	Guatapara de Baixo	06/10/21 07:15	0	0	0	0	0	0
74295000	Mondáí	Linha Jataí	06/10/21 08:00	0	0	0	0	0	0
Chuva Acumulada na BH do Rio Araranguá(mm)									
84949800	Ermo	Ermo	06/10/21 08:00	0	1.2	1.2	1.2	1.2	1.2
84853000	Meleiro	Foz do Manoel Alves	06/10/21 07:30	0	0	0	0	0	0
Chuva Acumulada na BH do Rio Canoas(mm)									
71498000	Curitibanos	Passo Marombas	06/10/21 08:00	0	0	0	0	0	0.2
71350001	Otacílio Costa	Encruzilhada II	06/10/21 08:00	0	0	0	0.2	0.2	0.2
71200000	Rio Rufino	Vila Canoas	06/10/21 08:00	0	0	0.8	0.8	0.8	0.8
Chuva Acumulada na BH do Rio Canoinhas(mm)									
2433	Canoinhas	Canoinhas - CASAN	06/10/21 08:15	0	0	0.2	0.2	0.2	0.2
Chuva Acumulada na BH do Rio Cubatão do Sul(mm)									
84100000	Santo Amaro da Imperatriz	Poço Fundo	06/10/21 08:00	0	0	0	0	0	0
Chuva Acumulada na BH do Rio Itajaí-Açú(mm)									
83800002	Blumenau	Blumenau	06/10/21 08:00	0	0	0	0	0	0
83900000	Brusque	Brusque	06/10/21 07:45	0	0	0	0	0	0
83130000	Chapadão do Lageado	Chapadão do Lageado	06/10/21 07:45	0	0	0	0	0	0
83250000	Ituporanga	Ituporanga	06/10/21 08:00	0	0	0	0	0	0
83040000	Mirim Doce	Mirim Doce	06/10/21 07:45	0	0	0	0	0	0
83300200	Rio do Sul	Rio do Sul - Novo	06/10/21 08:00	0	0	0	0	0	0
83030000	Taió	Barragem Oeste	06/10/21 07:45	0	0	0	0	0	0
83050000	Taió	Taió	06/10/21 08:00	0	0	0	0	0	0
Chuva Acumulada na BH do Rio Itapocu(mm)									
82549000	Schroeder	Schroeder	06/10/21 08:00	0	0	0	0	0	0
Chuva Acumulada na BH do Rio Tijucas(mm)									
84095500	São João Batista	São João Batista	06/10/21 08:00	0	0	0	0	0	0
Chuva Acumulada na BH do Rio Tubarão(mm)									
84559800	Braço do Norte	Braço do Norte - Montante	06/10/21 07:45	0	0	0.2	0.2	0.2	0.2
84598002	São Martinho	São Martinho - Jusante	06/10/21 07:45	0	0	0.2	0.2	0.2	0.4
84580500	Tubarão	Tubarão	06/10/21 07:45	0	0	0	0	0	0
Chuva Acumulada na BH do Rio do Chapecó(mm)									
73770000	Coronel Freitas	Porto FAE Novo	06/10/21 07:45	0	0	0	0	0	0
73820000	Pinhalzinho	Passo Pio X	06/10/21 08:00	0	0	0	0	0	0
73960000	São Carlos	Barra do Chapecó Aux.	06/10/21 08:00	0	0	0	0	0	0
Chuva Acumulada na BH do Rio do Peixe(mm)									
72849000	Joaçaba	Joaçaba I	06/10/21 08:00	0	0	0	0	0	0
72715000	Rio das Antas	Rio das Antas	06/10/21 08:00	0	0	0	0	0	0
72810000	Tangará	Tangará	06/10/21 08:00	0	0	0	0	0	0
Chuva Acumulada na CH Jacutinga(mm)									
2049	Concórdia	Barragem Concórdia	06/10/21 08:15	0	0	0	0	0	0
2058	Concórdia	Ponte R. João Suzin Marini	06/10/21 08:15	0	0	0	0	0	0

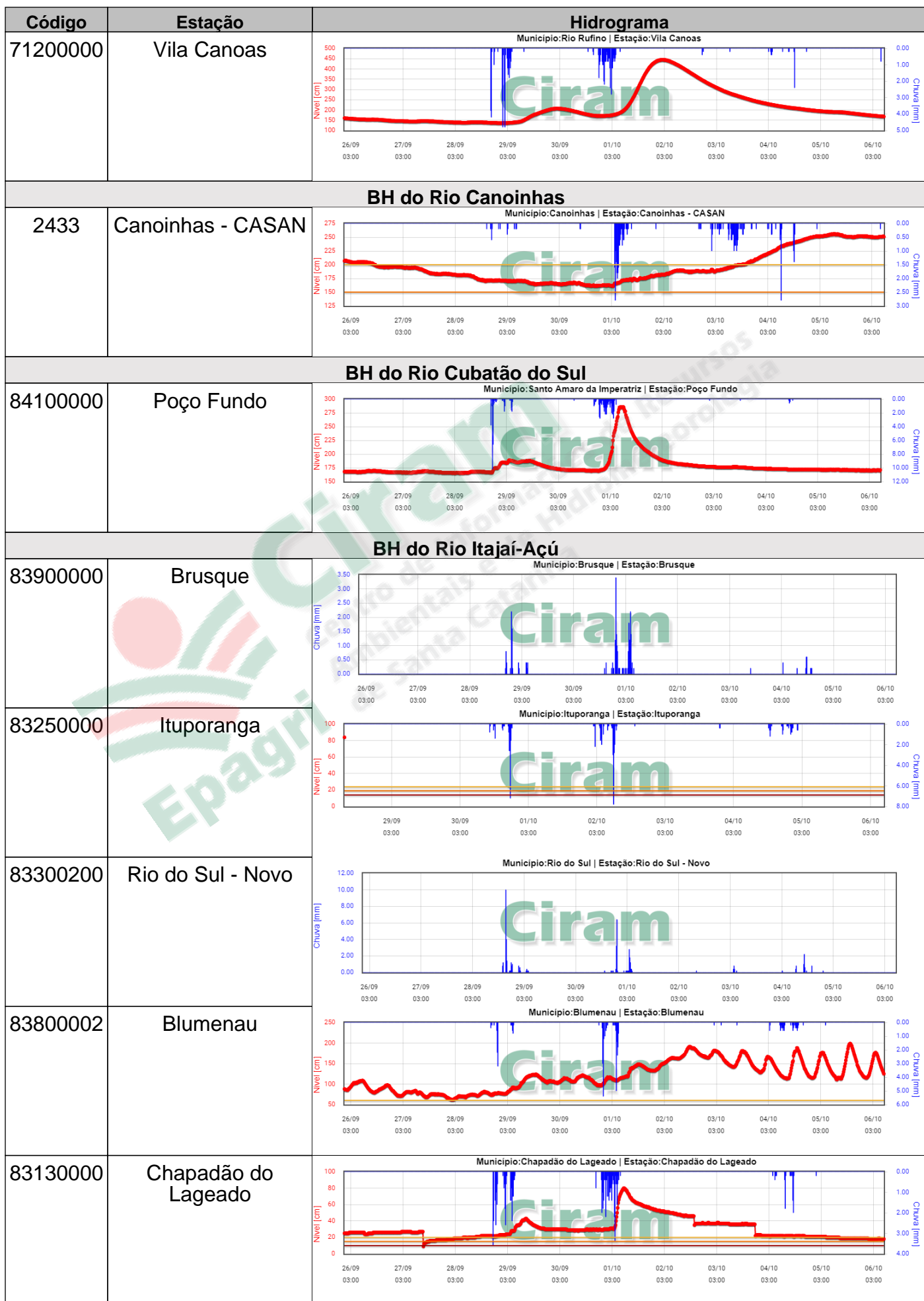
Código	Município	Estação	Data e Horário	Últimos Dados	(-)1h	(-)4h	(-)8h	(-)12h	(-)24h
2076	Concórdia	Montante - Barragem Concórdia	06/10/21 08:15	0	0	0	0	0	0
2077	Concórdia	Foz do Rio Claudino	06/10/21 08:15	0	0	0	0	0	0
2078	Concórdia	Centro - Rua Vitório Celant	06/10/21 08:15	0	0	0	0	0	0
2089	Concórdia	Centro Jusante - Rua Orestes Farina	06/10/21 08:00	0	0	0	0	0	0
Chuva Acumulada na CH Rio Camboriú(mm)									
2048	Camboriú	Camboriu - Rio Pequeno	06/10/21 08:15	0	0	0	0	0	0
Chuva Acumulada na CH Rio Negro(mm)									
2080	Rio Negrinho	Rio Negrinho - Fazenda Rudnick	06/10/21 08:15	0	0	0	0	0.4	0.4
2084	Rio Negrinho	Rio Negrinho - Foz do Rio Negrinho	06/10/21 08:15	0	0	0	0	0	0



Acompanhamento Hidrológico nas Bacias (BH) e Complexos (CH) Hidrológicos

Nos gráficos, as variações registradas são decorrentes das chuvas registradas, dos usos múltiplos das águas, influência da maré e operação de represas a montante (acima) das estações monitoradas nas últimas 240 horas.

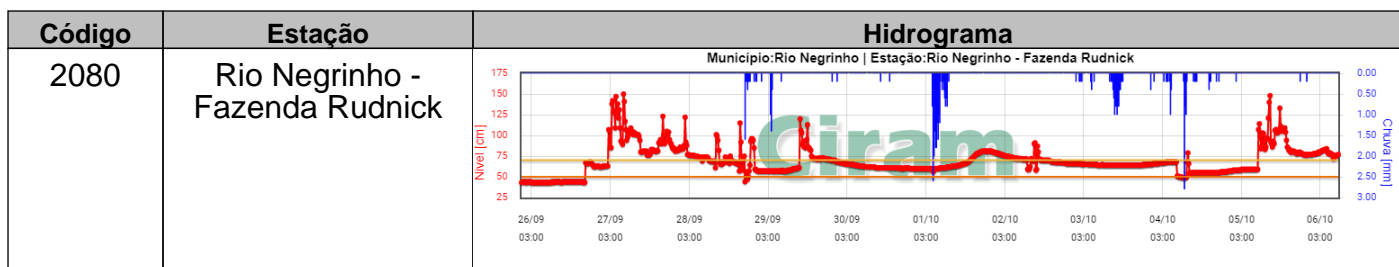
Código	Estação	Hidrograma
BH do Rio Antas		
74300000	Guatapara de Baixo	<p style="text-align: center;">Município: Guaraciaba Estação: Guatapara de Baixo</p>
74295000	Linha Jataí	<p style="text-align: center;">Município: Mondai Estação: Linha Jataí</p>
BH do Rio Araranguá		
84853000	Foz do Manoel Alves	<p style="text-align: center;">Município: Meleiro Estação: Foz do Manoel Alves</p>
84949800	Ermo	<p style="text-align: center;">Município: Ermo Estação: Ermo</p>
BH do Rio Canoas		
71498000	Passo Marombas	<p style="text-align: center;">Município: Curitibaanos Estação: Passo Marombas</p>
71350001	Encruzilhada II	<p style="text-align: center;">Município: Otacilio Costa Estação: Encruzilhada II</p>



Código	Estação	Hidrograma
83040000	Mirim Doce	<p>Município: Mirim Doce Estação: Mirim Doce</p>
83030000	Barragem Oeste	<p>Município: Taió Estação: Barragem Oeste</p>
83050000	Taió	<p>Município: Taió Estação: Taió</p>
83029900	Barragem Taió Montante	<p>Município: Taió Estação: Barragem Taió Montante</p>
83892990	Salseiro	<p>Município: Vidal Ramos Estação: Salseiro</p>
BH do Rio Itapocu		
82549000	Schroeder	<p>Município: Schroeder Estação: Schroeder</p>
BH do Rio Tijucas		
84095500	São João Batista	<p>Município: São João Batista Estação: São João Batista</p>
BH do Rio Tubarão		
84559800	Braço do Norte - Montante	<p>Município: Braço do Norte Estação: Braço do Norte - Montante</p>

Código	Estação	Hidrograma
84580500	Tubarão	<p>Município:Tubarão Estação:Tubarão</p>
84598002	São Martinho - Jusante	<p>Município:São Martinho Estação:São Martinho - Jusante</p>
BH do Rio do Chapecó		
73770000	Porto FAE Novo	<p>Município:Coronel Freitas Estação:Porto FAE Novo</p>
73820000	Passo Pio X	<p>Município:Pinhalzinho Estação:Passo Pio X</p>
73960000	Barra do Chapecó Aux.	<p>Município:São Carlos Estação:Barra do Chapecó Aux.</p>
BH do Rio do Peixe		
72849000	Joaçaba I	<p>Município:Joaçaba Estação:Joaçaba I</p>
72715000	Rio das Antas	<p>Município:Rio das Antas Estação:Rio das Antas</p>
72810000	Tangará	<p>Município:Tangará Estação:Tangará</p>
CH Jacutinga		

Código	Estação	Hidrograma
2049	Barragem Concórdia	<p>Município:Concórdia Estação:Barragem Concórdia</p>
2058	Ponte R. João Suzin Marini	<p>Município:Concórdia Estação:Ponte R. João Suzin Marini</p>
2076	Montante - Barragem Concórdia	<p>Município:Concórdia Estação:Montante - Barragem Concórdia</p>
2077	Foz do Rio Claudino	<p>Município:Concórdia Estação:Foz do Rio Claudino</p>
2078	Centro - Rua Vitório Celant	<p>Município:Concórdia Estação:Centro - Rua Vitório Celant</p>
2089	Centro Jusante - Rua Orestes Farina	<p>Município:Concórdia Estação:Centro Jusante - Rua Orestes Farina</p>
CH Rio Camboriú		
2048	Camboriu - Rio Pequeno	<p>Município:Camboriú Estação:Camboriu - Rio Pequeno</p>
CH Rio Negro		
2084	Rio Negrinho - Foz do Rio Negrinho	<p>Município:Rio Negrinho Estação:Rio Negrinho - Foz do Rio Negrinho</p>



Legenda: As referências utilizadas para a elaboração dos gráficos em relação a situação hidrológica, foram obtidas através de informações do CEOPS/FURB, das Defesas Cíveis Municipais e das análises dos dados hidrológicos da Agência Nacional de Águas (ANA).

Situação Hidrológica do Rio

■ Nível do Rio (cm)

■ Chuva (mm)

Estiagem:

Atenção
Alerta
Emergência

■
■
■

Enchente:
Alerta
Emergência

■
■
■

Maiores informações acesse:

[Rios On-Line](#)

[Boletim Anteriores](#)

Elaborado pela Equipe da Sala de Situação - ANA/Epagri/Ciram

Rodovia Admar Gonzaga, 1347 - Itacorubi - Cx. Postal: 502 88.034-901 - Florianópolis - SC

Fone: (48) 3665-5124 ou (48) 9140-7189

sshidrosc@epagri.sc.gov.br

