














Monitoramento dos Níveis de Rios nas Bacias (BH) e Complexos (CH) Hidrológicos

De acordo com a tabela dos níveis de rios os BH do Rio Canoas, BH do Rio Itajaí-Açú, CH Rio Negro, BH do Rio Tubarão, CH Rio Camboriú, BH do Rio Araranguá, BH do Rio Cubatão do Sul, BH do Rio Tijucas, BH do Rio Canoinhas, CH Jacutinga, BH do Rio Itapocu, BH do Rio Antas, BH do Rio do Chapecó e BH do Rio do Peixe, das 32 monitoradas, 31 encontram-se na condição de normalidade do regime hídrico dos rios, para 1 estações a situação que se apresenta é a seguinte:

ESTIAGEM:

ATENÇÃO: Rio Negrinho - Fazenda Rudnick

Código	Município	Estação	Data e Horário	Últimos Dados (cm)	Tendência
Nível de Rios na BH do Rio Antas(cm)					
74300000	Guaraciaba	Guatapara de Baixo	13/10/21 07:15	68	
74295000	Mondaí	Linha Jataí	13/10/21 07:00	94	
Nível de Rios na BH do Rio Araranguá(cm)					
84949800	Ermo	Ermo	13/10/21 07:00	220	
Nível de Rios na BH do Rio Canoas(cm)					
71498000	Curitibanos	Passo Marombas	13/10/21 07:00	227	
71350001	Otacílio Costa	Encruzilhada II	13/10/21 07:00	324	
71200000	Rio Rufino	Vila Canoas	13/10/21 07:00	338	
Nível de Rios na BH do Rio Canoinhas(cm)					
2433	Canoinhas	Canoinhas - CASAN	13/10/21 08:00	305	
Nível de Rios na BH do Rio Cubatão do Sul(cm)					
84100000	Santo Amaro da Imperatriz	Poço Fundo	13/10/21 07:00	267	
Nível de Rios na BH do Rio Itajaí-Açú(cm)					
83800002	Blumenau	Blumenau	13/10/21 07:00	183	
83130000	Chapadão do Lageado	Chapadão do Lageado	13/10/21 07:45	37	
83040000	Mirim Doce	Mirim Doce	13/10/21 07:45	152	
83030000	Taió	Barragem Oeste	13/10/21 06:45	262	
83050000	Taió	Taió	13/10/21 07:00	237	

Código	Município	Estação	Data e Horário	Últimos Dados (cm)	Tendência
83029900	Taió	Barragem Taió Montante	13/10/21 07:45	142	
83892990	Vidal Ramos	Salseiro	13/10/21 07:00	199	
Nível de Rios na BH do Rio Itapocu(cm)					
82549000	Schroeder	Schroeder	13/10/21 07:00	84	
Nível de Rios na BH do Rio Tijucas(cm)					
84095500	São João Batista	São João Batista	13/10/21 07:00	267	
Nível de Rios na BH do Rio Tubarão(cm)					
84598002	São Martinho	São Martinho - Jusante	13/10/21 07:45	119	
Nível de Rios na BH do Rio do Chapecó(cm)					
73770000	Coronel Freitas	Porto FAE Novo	13/10/21 07:45	158	
73820000	Pinhalzinho	Passo Pio X	13/10/21 07:00	130	
73960000	São Carlos	Barra do Chapecó Aux.	13/10/21 07:00	226	
Nível de Rios na BH do Rio do Peixe(cm)					
72849000	Joaçaba	Joaçaba I	13/10/21 07:00	158	
72715000	Rio das Antas	Rio das Antas	13/10/21 07:00	160	
72810000	Tangará	Tangará	13/10/21 07:00	103	
Nível de Rios na CH Jacutinga(cm)					
2049	Concórdia	Barragem Concórdia	13/10/21 08:00	31	
2058	Concórdia	Ponte R. João Suzin Marini	13/10/21 07:45	26	
2076	Concórdia	Montante - Barragem Concórdia	13/10/21 08:00	39	
2077	Concórdia	Foz do Rio Claudino	13/10/21 08:00	75	
2078	Concórdia	Centro - Rua Vitório Celant	13/10/21 07:45	41	
2089	Concórdia	Centro Jusante - Rua Orestes Farina	13/10/21 07:45	25	
Nível de Rios na CH Rio Camboriú(cm)					
2048	Camboriú	Camboriu - Rio Pequeno	13/10/21 08:00	57	
Nível de Rios na CH Rio Negro(cm)					
2080	Rio Negrinho	Rio Negrinho - Fazenda Rudnick	13/10/21 08:00	62	

Legenda: As referências utilizadas para a elaboração desta tabela em relação a situação hidrológica, foram obtidas através de informações do CEOPS/FURB, das Defesas Cíveis Municipais e das análises dos dados hidrológicos da Agência Nacional de Águas (ANA).

Tendência do Nível do Rio: Subindo: Estável: Descendo: Normal: Estiagem: Atenção: Alerta: Emergência: Enchente: Atenção: Alerta: Emergência:

Monitoramento da Chuva nas Bacias (BH) e Complexos (CH) Hidrológicos

De acordo com a tabela das chuvas nas Bacias dos Rios BH do Rio Canoas, BH do Rio Itajaí-Açú, CH Rio Negro, BH do Rio Tubarão, CH Rio Camboriú, BH do Rio Araranguá, BH do Rio Cubatão do Sul, BH do Rio Tijucas, BH do Rio Canoinhas, CH Jacutinga, BH do Rio Itapocu, BH do Rio Antas, BH do Rio do Chapecó e BH do Rio do Peixe, das 36 monitoradas, 21 registraram chuva nas últimas 24 horas.

Os maiores volumes de chuva registrados foram de 71.4mm e 39.8mm nas estações de Poço Fundo e São João Batista, respectivamente.

Código	Município	Estação	Data e Horário	Últimos Dados	(-1h)	(-4h)	(-8h)	(-12h)	(-24h)
Chuva Acumulada na BH do Rio Antas(mm)									
74300000	Guaraciaba	Guatapara de Baixo	13/10/21 07:15	0	0	0	0	0	0
74295000	Mondáí	Linha Jataí	13/10/21 07:00	0	0	0	0	0	0
Chuva Acumulada na BH do Rio Araranguá(mm)									
84949800	Ermo	Ermo	13/10/21 07:00	0	0	0	0	0	0.6
84853000	Meleiro	Foz do Manoel Alves	13/10/21 07:30	0	0	0	0	0	1.2
Chuva Acumulada na BH do Rio Canoas(mm)									
71498000	Curitibanos	Passo Marombas	13/10/21 07:00	0	0	0	0	0	0.4
71350001	Otacílio Costa	Encruzilhada II	13/10/21 07:00	0	0.2	0.2	0.6	0.6	0.8
71200000	Rio Rufino	Vila Canoas	13/10/21 07:00	0	0	1	1	1.2	1.4
Chuva Acumulada na BH do Rio Canoinhas(mm)									
2433	Canoinhas	Canoinhas - CASAN	13/10/21 08:00	0	0	0	0	0	0
Chuva Acumulada na BH do Rio Cubatão do Sul(mm)									
84100000	Santo Amaro da Imperatriz	Poço Fundo	13/10/21 07:00	0	0.2	1	4.2	6	71.4
Chuva Acumulada na BH do Rio Itajaí-Açú(mm)									
83800002	Blumenau	Blumenau	13/10/21 07:00	0	0	0.8	0.8	0.8	9
83900000	Brusque	Brusque	13/10/21 06:45	0	0	0.4	2.4	3	33.4
83130000	Chapadão do Lageado	Chapadão do Lageado	13/10/21 07:45	0	0.2	0.4	0.4	0.4	1
83250000	Ituporanga	Ituporanga	13/10/21 07:00	0	0	0	0	0	0.4
83040000	Mirim Doce	Mirim Doce	13/10/21 07:45	0	0	0	0	0	4.2
83300200	Rio do Sul	Rio do Sul - Novo	13/10/21 07:00	0	0.2	0.2	0.2	0.2	0.4
83030000	Taió	Barragem Oeste	13/10/21 06:45	0	0	0	0	0	0
83050000	Taió	Taió	13/10/21 07:00	0	0	0	0	0	0
Chuva Acumulada na BH do Rio Itapocu(mm)									
82549000	Schroeder	Schroeder	13/10/21 07:00	0	1	1.2	1.6	2.2	5.2
Chuva Acumulada na BH do Rio Tijucas(mm)									
84095500	São João Batista	São João Batista	13/10/21 07:00	0	1.2	1.6	4.6	6.8	39.8
Chuva Acumulada na BH do Rio Tubarão(mm)									
84559800	Braço do Norte	Braço do Norte - Montante	13/10/21 07:45	0	0	0	0	0	0.4
84598002	São Martinho	São Martinho - Jusante	13/10/21 07:45	0	0	0	0	0	9.2
84580500	Tubarão	Tubarão	13/10/21 07:45	0	0	0	0	0.2	1
Chuva Acumulada na BH do Rio do Chapecó(mm)									
73820000	Pinhalzinho	Passo Pio X	13/10/21 07:00	0	0	0	0	0	0
73960000	São Carlos	Barra do Chapecó Aux.	13/10/21 07:00	0	0	0	0	0	0
Chuva Acumulada na BH do Rio do Peixe(mm)									
72849000	Joaçaba	Joaçaba I	13/10/21 07:00	0	0	0	0	0	0.2
72715000	Rio das Antas	Rio das Antas	13/10/21 07:00	0	0	0	0	0	0
72810000	Tangará	Tangará	13/10/21 07:00	0	0	0	0	0	0
Chuva Acumulada na CH Jacutinga(mm)									
2049	Concórdia	Barragem Concórdia	13/10/21 08:00	0	0	0	0	0	0
2058	Concórdia	Ponte R. João Suzin Marini	13/10/21 07:45	0	0	0	0	0	0
2076	Concórdia	Montante - Barragem Concórdia	13/10/21 08:00	0	0	0	0	0	0

Código	Município	Estação	Data e Horário	Últimos Dados	(-)1h	(-)4h	(-)8h	(-)12h	(-)24h
2077	Concórdia	Foz do Rio Claudino	13/10/21 08:00	0	0	0	0	0	0
2078	Concórdia	Centro - Rua Vitório Celant	13/10/21 07:45	0	0	0	0	0	0
2089	Concórdia	Centro Jusante - Rua Orestes Farina	13/10/21 07:45	0	0	0	0	0	0
Chuva Acumulada na CH Rio Camboriú(mm)									
2048	Camboriú	Camboriu - Rio Pequeno	13/10/21 08:00	0	0.8	1.8	2	3.6	7.6
Chuva Acumulada na CH Rio Negro(mm)									
2080	Rio Negrinho	Rio Negrinho - Fazenda Rudnick	13/10/21 08:00	0	0	0	0.4	0.4	0.4
2084	Rio Negrinho	Rio Negrinho - Foz do Rio Negrinho	13/10/21 08:00	0	0	0	0.2	0.2	0.2



Acompanhamento Hidrológico nas Bacias (BH) e Complexos (CH) Hidrológicos

Nos gráficos, as variações registradas são decorrentes das chuvas registradas, dos usos múltiplos das águas, influência da maré e operação de represas a montante (acima) das estações monitoradas nas últimas 240 horas.

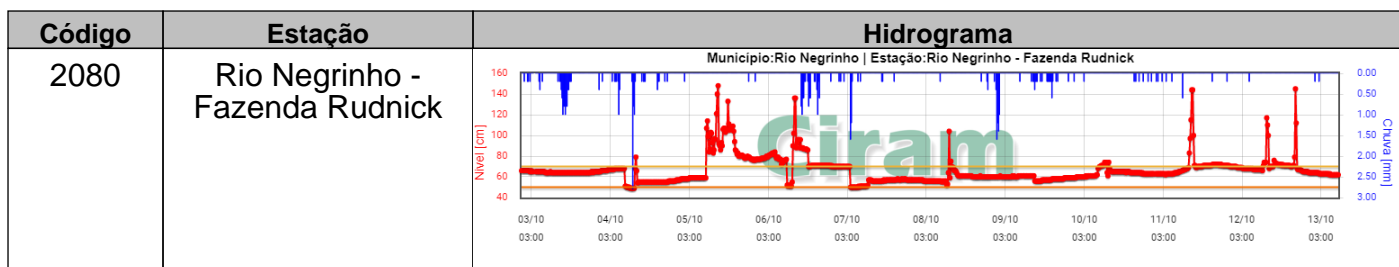
Código	Estação	Hidrograma
BH do Rio Antas		
74300000	Guatapara de Baixo	<p style="text-align: center;">Município: Guaraciaba Estação: Guatapara de Baixo</p>
74295000	Linha Jataí	<p style="text-align: center;">Município: Mondai Estação: Linha Jataí</p>
BH do Rio Araranguá		
84853000	Foz do Manoel Alves	<p style="text-align: center;">Município: Meleiro Estação: Foz do Manoel Alves</p>
84949800	Ermo	<p style="text-align: center;">Município: Ermo Estação: Ermo</p>
BH do Rio Canoas		
71498000	Passo Marombas	<p style="text-align: center;">Município: Curitibaanos Estação: Passo Marombas</p>
71350001	Encruzilhada II	<p style="text-align: center;">Município: Otacilio Costa Estação: Encruzilhada II</p>

Código	Estação	Hidrograma
71200000	Vila Canoas	<p>Município:Rio Rufino Estação:Vila Canoas</p>
2433	Canoinhas - CASAN	<p>BH do Rio Canoinhas</p> <p>Município:Canoinhas Estação:Canoinhas - CASAN</p>
84100000	Poço Fundo	<p>BH do Rio Cubatão do Sul</p> <p>Município:Santo Amaro da Imperatriz Estação:Poço Fundo</p>
83900000	Brusque	<p>BH do Rio Itajaí-Açú</p> <p>Município:Brusque Estação:Brusque</p>
83250000	Ituporanga	<p>Município:Ituporanga Estação:Ituporanga</p>
83300200	Rio do Sul - Novo	<p>Município:Rio do Sul Estação:Rio do Sul - Novo</p>
83800002	Blumenau	<p>Município:Blumenau Estação:Blumenau</p>
83130000	Chapadão do Lageado	<p>Município:Chapadão do Lageado Estação:Chapadão do Lageado</p>

Código	Estação	Hidrograma
83040000	Mirim Doce	<p>Município: Mirim Doce Estação: Mirim Doce</p>
83030000	Barragem Oeste	<p>Município: Taió Estação: Barragem Oeste</p>
83050000	Taió	<p>Município: Taió Estação: Taió</p>
83029900	Barragem Taió Montante	<p>Município: Taió Estação: Barragem Taió Montante</p>
83892990	Salseiro	<p>Município: Vidal Ramos Estação: Salseiro</p>
BH do Rio Itapocu		
82549000	Schroeder	<p>Município: Schroeder Estação: Schroeder</p>
BH do Rio Tijucas		
84095500	São João Batista	<p>Município: São João Batista Estação: São João Batista</p>
BH do Rio Tubarão		
84559800	Braço do Norte - Montante	<p>Município: Braço do Norte Estação: Braço do Norte - Montante</p>

Código	Estação	Hidrograma
84580500	Tubarão	<p>Município:Tubarão Estação:Tubarão</p>
84598002	São Martinho - Jusante	<p>Município:São Martinho Estação:São Martinho - Jusante</p>
BH do Rio do Chapecó		
73770000	Porto FAE Novo	<p>Município:Coronel Freitas Estação:Porto FAE Novo</p>
73820000	Passo Pio X	<p>Município:Pinhalzinho Estação:Passo Pio X</p>
73960000	Barra do Chapecó Aux.	<p>Município:São Carlos Estação:Barra do Chapecó Aux.</p>
BH do Rio do Peixe		
72849000	Joaçaba I	<p>Município:Joaçaba Estação:Joaçaba I</p>
72715000	Rio das Antas	<p>Município:Rio das Antas Estação:Rio das Antas</p>
72810000	Tangará	<p>Município:Tangará Estação:Tangará</p>
CH Jacutinga		

Código	Estação	Hidrograma
2049	Barragem Concórdia	<p>Município: Concórdia Estação: Barragem Concórdia</p>
2058	Ponte R. João Suzin Marini	<p>Município: Concórdia Estação: Ponte R. João Suzin Marini</p>
2076	Montante - Barragem Concórdia	<p>Município: Concórdia Estação: Montante - Barragem Concórdia</p>
2077	Foz do Rio Claudino	<p>Município: Concórdia Estação: Foz do Rio Claudino</p>
2078	Centro - Rua Vitório Celant	<p>Município: Concórdia Estação: Centro - Rua Vitório Celant</p>
2089	Centro Jusante - Rua Orestes Farina	<p>Município: Concórdia Estação: Centro Jusante - Rua Orestes Farina</p>
CH Rio Camboriú		
2048	Camboriu - Rio Pequeno	<p>Município: Camboriú Estação: Camboriu - Rio Pequeno</p>
CH Rio Negro		
2084	Rio Negrinho - Foz do Rio Negrinho	<p>Município: Rio Negrinho Estação: Rio Negrinho - Foz do Rio Negrinho</p>



Legenda: As referências utilizadas para a elaboração dos gráficos em relação a situação hidrológica, foram obtidas através de informações do CEOPS/FURB, das Defesas Cíveis Municipais e das análises dos dados hidrológicos da Agência Nacional de Águas (ANA).

Situação Hidrológica do Rio

■ Nível do Rio (cm)

■ Chuva (mm)

Estiagem:

Atenção

■

Alerta

■

Emergência

■

Enchente:

Atenção

■

Alerta

■

Emergência

■

Maiores informações acesse:

[Rios On-Line](#)

[Boletim Anteriores](#)

Elaborado pela Equipe da Sala de Situação - ANA/Epagri/Ciram

Rodovia Admar Gonzaga, 1347 - Itacorubi - Cx. Postal: 502 88.034-901 - Florianópolis - SC

Fone: (48) 3665-5124 ou (48) 9140-7189

sshidrosc@epagri.sc.gov.br

