

Monitoramento dos Níveis de Rios nas Bacias (BH) e Complexos (CH) Hidrológicos


De acordo com a tabela dos níveis de rios os BH do Rio Canoas, BH do Rio Itajaí-Açú, CH Rio Negro, BH do Rio Tubarão, CH Rio Camboriú, BH do Rio Araranguá, BH do Rio Cubatão do Sul, BH do Rio Tijucas, BH do Rio Canoinhas, CH Jacutinga, BH do Rio Itapocu, BH do Rio Antas, BH do Rio do Chapecó, BH do Rio do Peixe e CH Peperi-Guaçú, das 35 monitoradas, 34 encontram-se na condição de normalidade do regime hídrico dos rios, para 1 estações a situação que se apresenta é a seguinte:

ESTIAGEM:

ATENÇÃO: Rio Negrinho - Fazenda Rudnick

Código	Município	Estação	Data e Horário	Últimos Dados (cm)	Tendência
Nível de Rios na BH do Rio Antas(cm)					
74300000	Guaraciaba	Guatapara de Baixo	15/10/21 07:15	98	
74295000	Mondaí	Linha Jataí	15/10/21 07:00	111	
74320000	Romelândia	Ponte do Sargento	15/10/21 07:00	95	
Nível de Rios na BH do Rio Araranguá(cm)					
84949800	Ermo	Ermo	15/10/21 07:00	155	
Nível de Rios na BH do Rio Canoas(cm)					
71498000	Curitibanos	Passo Marombas	15/10/21 07:00	225	
71350001	Otacílio Costa	Encruzilhada II	15/10/21 07:00	346	
71200000	Rio Rufino	Vila Canoas	15/10/21 07:00	234	
Nível de Rios na BH do Rio Canoinhas(cm)					
2433	Canoinhas	Canoinhas - CASAN	15/10/21 08:00	276	
Nível de Rios na BH do Rio Cubatão do Sul(cm)					
84100000	Santo Amaro da Imperatriz	Poço Fundo	15/10/21 07:00	206	
Nível de Rios na BH do Rio Itajaí-Açú(cm)					
83800002	Blumenau	Blumenau	15/10/21 07:00	131	
83130000	Chapadão do Lageado	Chapadão do Lageado	15/10/21 07:45	34	
83040000	Mirim Doce	Mirim Doce	15/10/21 07:45	137	
83030000	Taió	Barragem Oeste	15/10/21 07:45	205	

Código	Município	Estação	Data e Horário	Últimos Dados (cm)	Tendência
83050000	Taió	Taió	15/10/21 07:00	178	
83029900	Taió	Barragem Taió Montante	15/10/21 07:45	128	
83892990	Vidal Ramos	Salseiro	15/10/21 07:00	177	
Nível de Rios na BH do Rio Itapocu(cm)					
82549000	Schroeder	Schroeder	15/10/21 07:00	52	
Nível de Rios na BH do Rio Tijucas(cm)					
84095500	São João Batista	São João Batista	15/10/21 07:00	83	
Nível de Rios na BH do Rio Tubarão(cm)					
84598002	São Martinho	São Martinho - Jusante	15/10/21 07:45	72	
Nível de Rios na BH do Rio do Chapecó(cm)					
73770000	Coronel Freitas	Porto FAE Novo	15/10/21 07:45	178	
73820000	Pinhalzinho	Passo Pio X	15/10/21 07:00	167	
73900000	Saudades	Saudades	15/10/21 07:30	120	
73960000	São Carlos	Barra do Chapecó Aux.	15/10/21 07:00	223	
Nível de Rios na BH do Rio do Peixe(cm)					
72849000	Joaçaba	Joaçaba I	15/10/21 07:00	145	
72715000	Rio das Antas	Rio das Antas	15/10/21 07:00	157	
72810000	Tangará	Tangará	15/10/21 07:00	91	
Nível de Rios na CH Jacutinga(cm)					
2049	Concórdia	Barragem Concórdia	15/10/21 08:00	286	
2058	Concórdia	Ponte R. João Suzin Marini	15/10/21 08:00	97	
2076	Concórdia	Montante - Barragem Concórdia	15/10/21 08:00	93	
2077	Concórdia	Foz do Rio Claudino	15/10/21 08:00	136	
2078	Concórdia	Centro - Rua Vitório Celant	15/10/21 08:00	127	
2089	Concórdia	Centro Jusante - Rua Orestes Farina	15/10/21 08:00	102	
Nível de Rios na CH Peperi-Guaçú(cm)					
74329000	Itapiranga	Itapiranga	15/10/21 07:15	270	
Nível de Rios na CH Rio Camboriú(cm)					
2048	Camboriú	Camboriu - Rio Pequeno	15/10/21 08:00	44	
Nível de Rios na CH Rio Negro(cm)					

Código	Município	Estação	Data e Horário	Últimos Dados (cm)	Tendência
2080	Rio Negrinho	Rio Negrinho - Fazenda Rudnick	15/10/21 08:00	62	

Legenda: As referências utilizadas para a elaboração desta tabela em relação a situação hidrológica, foram obtidas através de informações do CEOPS/FURB, das Defesas Cíveis Municipais e das análises dos dados hidrológicos da Agência Nacional de Águas (ANA).

Tendência do Nível do Rio: Subindo: Estável: Descendo: Normal: Estiagem: Atenção: Alerta: Emergência: Enchente: Atenção: Alerta: Emergência:



Monitoramento da Chuva nas Bacias (BH) e Complexos (CH) Hidrológicos

De acordo com a tabela das chuvas nas Bacias dos Rios BH do Rio Canoas, BH do Rio Itajaí-Açú, CH Rio Negro, BH do Rio Tubarão, CH Rio Camboriú, BH do Rio Araranguá, BH do Rio Cubatão do Sul, BH do Rio Tijucas, BH do Rio Canoinhas, CH Jacutinga, BH do Rio Itapocu, BH do Rio Antas, BH do Rio do Chapecó, BH do Rio do Peixe e CH Peperi-Guaçú, das 36 monitoradas, 21 registraram chuva nas últimas 24 horas.

Os maiores volumes de chuva registrados foram de 63.4mm e 60mm nas estações de Montante - Barragem Concórdia e Barragem Concórdia, respectivamente.

Código	Município	Estação	Data e Horário	Últimos Dados	(-)1h	(-)4h	(-)8h	(-)12h	(-)24h
Chuva Acumulada na BH do Rio Antas(mm)									
74300000	Guaraciaba	Guatapara de Baixo	15/10/21 07:15	0.2	1.2	23	23	23	23
74295000	Mondáí	Linha Jataí	15/10/21 07:00	0.2	2.6	35.4	45.4	45.4	45.4
Chuva Acumulada na BH do Rio Araranguá(mm)									
84949800	Ermo	Ermo	15/10/21 07:00	0	0	0	0	0	0
84853000	Meleiro	Foz do Manoel Alves	15/10/21 07:30	0	0	0	0	0	0
Chuva Acumulada na BH do Rio Canoas(mm)									
71498000	Curitibanos	Passo Marombas	15/10/21 07:00	0.6	4.2	9	9	9	9.2
71350001	Otacílio Costa	Encruzilhada II	15/10/21 07:00	0	0	0	0	0	0
71200000	Rio Rufino	Vila Canoas	15/10/21 07:00	0	0	0	0	0	0
Chuva Acumulada na BH do Rio Canoinhas(mm)									
2433	Canoinhas	Canoinhas - CASAN	15/10/21 08:00	0.6	2	24	24	24	24
Chuva Acumulada na BH do Rio Cubatão do Sul(mm)									
84100000	Santo Amaro da Imperatriz	Poço Fundo	15/10/21 07:00	0	0	0	0	0	0
Chuva Acumulada na BH do Rio Itajaí-Açú(mm)									
83800002	Blumenau	Blumenau	15/10/21 07:00	0	0	0	0	0	0
83900000	Brusque	Brusque	15/10/21 06:45	0	0	0	0	0	0
83130000	Chapadão do Lageado	Chapadão do Lageado	15/10/21 07:45	0	0	0	0	0	0
83250000	Ituporanga	Ituporanga	15/10/21 07:00	0	0	0	0	0	0
83040000	Mirim Doce	Mirim Doce	15/10/21 07:45	0.2	1.2	1.2	1.2	1.2	1.2
83300200	Rio do Sul	Rio do Sul - Novo	15/10/21 07:00	0	0	0	0	0	0
83030000	Taió	Barragem Oeste	15/10/21 07:45	0	1.2	1.2	1.2	1.2	1.2
83050000	Taió	Taió	15/10/21 07:00	0	1	1	1	1	1
Chuva Acumulada na BH do Rio Itapocu(mm)									
82549000	Schroeder	Schroeder	15/10/21 07:00	0	0	0	0	0	0
Chuva Acumulada na BH do Rio Tijucas(mm)									
84095500	São João Batista	São João Batista	15/10/21 07:00	0	0	0	0	0	0.2
Chuva Acumulada na BH do Rio Tubarão(mm)									
84559800	Braço do Norte	Braço do Norte - Montante	15/10/21 07:45	0	0	0	0	0	0
84598002	São Martinho	São Martinho - Jusante	15/10/21 07:45	0	0	0	0	0	0
84580500	Tubarão	Tubarão	15/10/21 07:45	0	0	0	0	0	0
Chuva Acumulada na BH do Rio do Chapecó(mm)									
73820000	Pinhalzinho	Passo Pio X	15/10/21 07:00	1.8	4.4	16.8	32.8	32.8	32.8
73960000	São Carlos	Barra do Chapecó Aux.	15/10/21 07:00	1.2	4.4	29.4	42.2	42.2	42.2
Chuva Acumulada na BH do Rio do Peixe(mm)									
72849000	Joaçaba	Joaçaba I	15/10/21 07:00	7.2	13.4	50	50	50	50
72715000	Rio das Antas	Rio das Antas	15/10/21 07:00	0	0	10.4	10.4	10.4	10.4
72810000	Tangará	Tangará	15/10/21 07:00	0.6	9.6	33.4	33.4	33.4	33.4
Chuva Acumulada na CH Jacutinga(mm)									
2049	Concórdia	Barragem Concórdia	15/10/21 08:00	2	7.6	35	60	60	60
2058	Concórdia	Ponte R. João Suzin Marini	15/10/21 08:00	1.2	6.4	32.4	59.8	59.8	59.8
2076	Concórdia	Montante - Barragem Concórdia	15/10/21 08:00	2.6	8.4	35	63.4	63.4	63.4

Código	Município	Estação	Data e Horário	Últimos Dados	(-)1h	(-)4h	(-)8h	(-)12h	(-)24h
2077	Concórdia	Foz do Rio Claudino	15/10/21 08:00	1.2	7.8	32	57.6	57.6	57.6
2078	Concórdia	Centro - Rua Vitório Celant	15/10/21 08:00	0.8	5.6	31	54	54	54
2089	Concórdia	Centro Jusante - Rua Orestes Farina	15/10/21 08:00	0.8	5.6	34	54.4	54.4	54.4
Chuva Acumulada na CH Rio Camboriú(mm)									
2048	Camboriú	Camboriu - Rio Pequeno	15/10/21 08:00	0	0	0	0	0	0
Chuva Acumulada na CH Rio Negro(mm)									
2080	Rio Negrinho	Rio Negrinho - Fazenda Rudnick	15/10/21 08:00	0.2	1.2	4.2	4.2	4.2	4.2
2084	Rio Negrinho	Rio Negrinho - Foz do Rio Negrinho	15/10/21 08:00	0	1.4	4.6	4.6	4.6	4.6

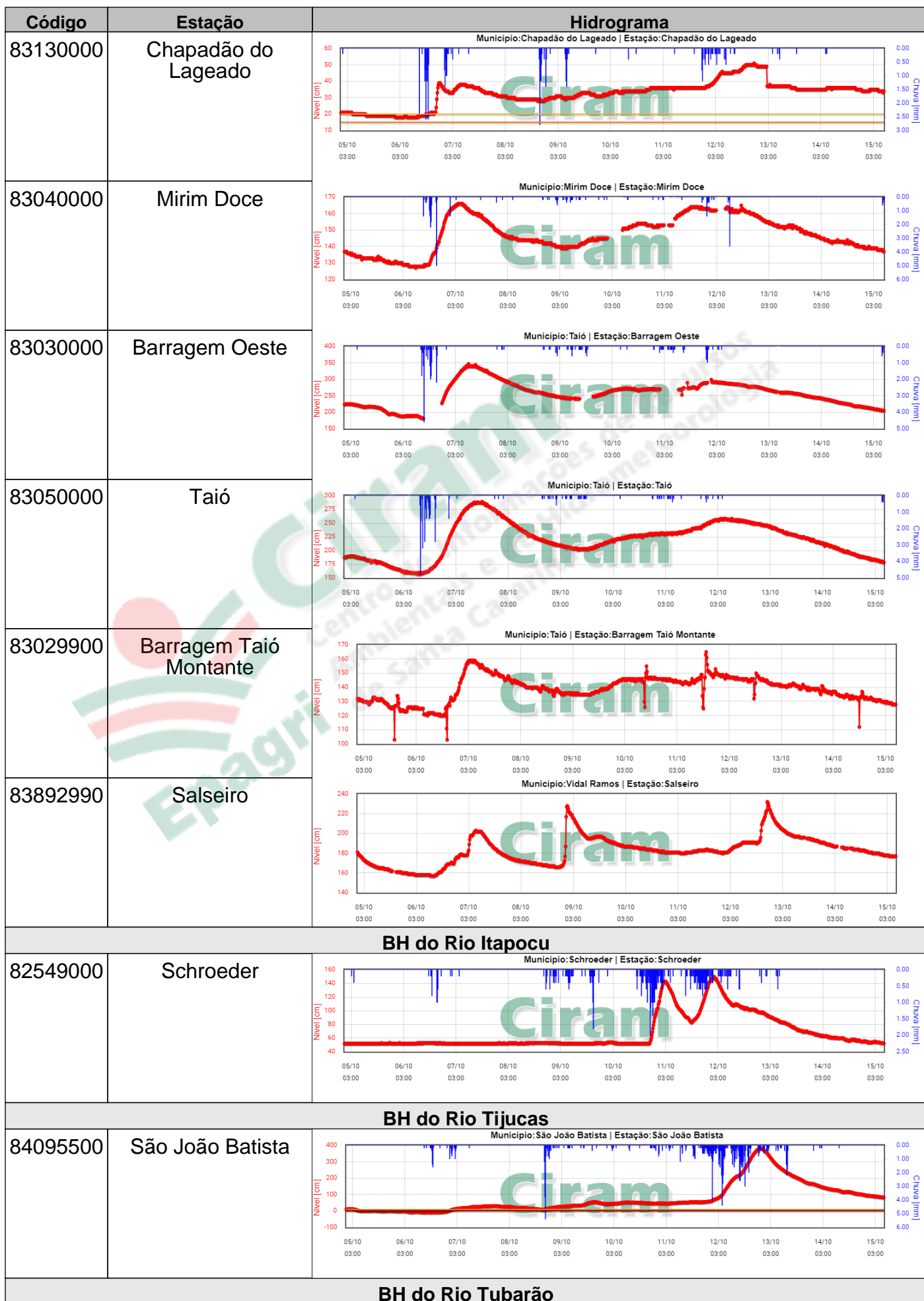


Acompanhamento Hidrológico nas Bacias (BH) e Complexos (CH) Hidrológicos

Nos gráficos, as variações registradas são decorrentes das chuvas registradas, dos usos múltiplos das águas, influência da maré e operação de represas a montante (acima) das estações monitoradas nas últimas 240 horas.

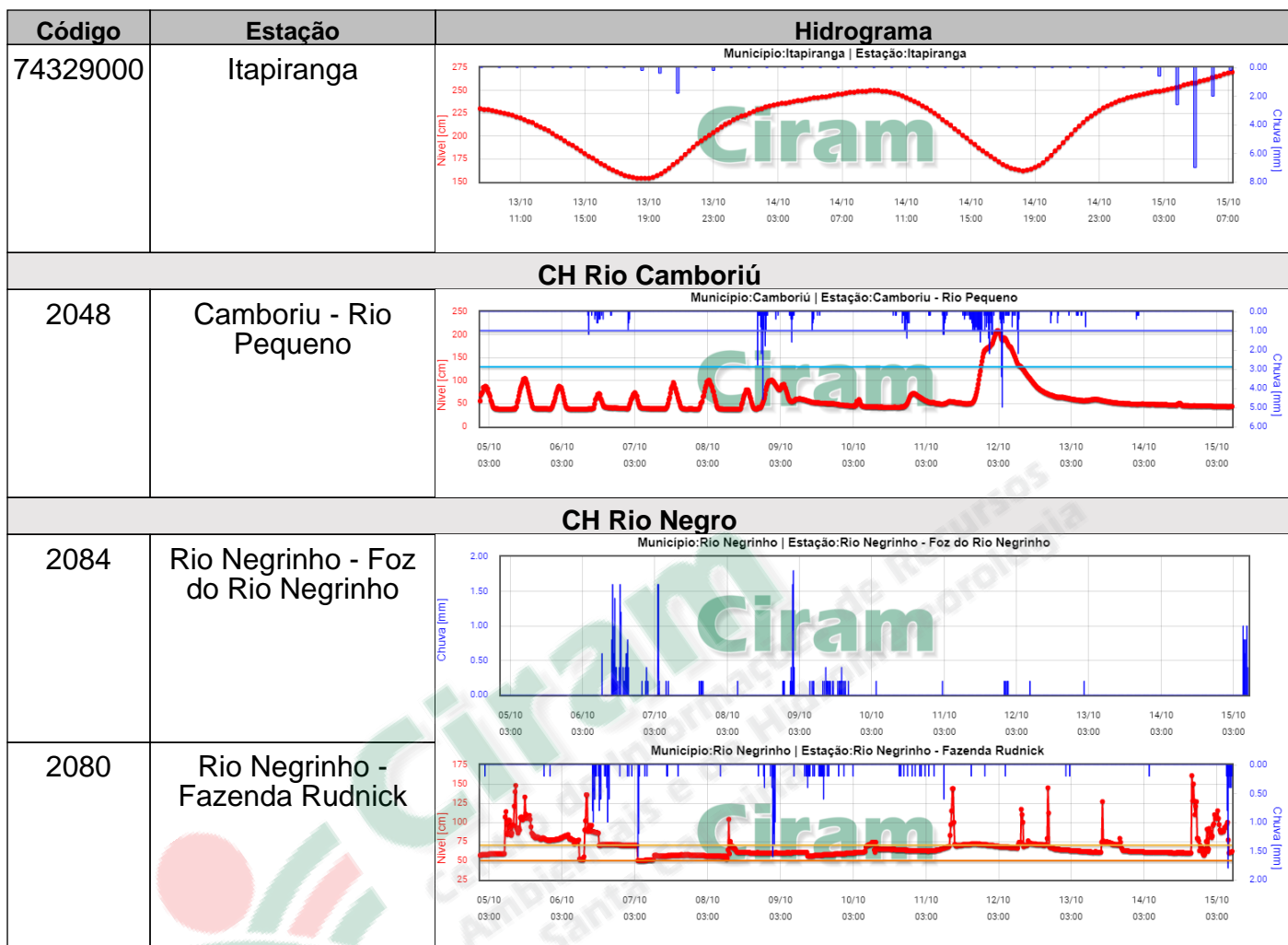
Código	Estação	Hidrograma
BH do Rio Antas		
74300000	Guatapara de Baixo	<p style="text-align: center;">Município: Guaraciaba Estação: Guatapara de Baixo</p>
74295000	Linha Jataí	<p style="text-align: center;">Município: Mondai Estação: Linha Jataí</p>
74320000	Ponte do Sargento	<p style="text-align: center;">Município: Romelândia Estação: Ponte do Sargento</p>
BH do Rio Araranguá		
84853000	Foz do Manoel Alves	<p style="text-align: center;">Município: Meleiro Estação: Foz do Manoel Alves</p>
84949800	Ermo	<p style="text-align: center;">Município: Ermo Estação: Ermo</p>
BH do Rio Canoas		
71498000	Passo Marombas	<p style="text-align: center;">Município: Curitibanos Estação: Passo Marombas</p>

Código	Estação	Hidrograma
71350001	Encruzilhada II	<p>Município: Otacilio Costa Estação: Encruzilhada II</p>
71200000	Vila Canoas	<p>Município: Rio Rufino Estação: Vila Canoas</p>
BH do Rio Canoinhas		
2433	Canoinhas - CASAN	<p>Município: Canoinhas Estação: Canoinhas - CASAN</p>
BH do Rio Cubatão do Sul		
84100000	Poço Fundo	<p>Município: Santo Amaro da Imperatriz Estação: Poço Fundo</p>
BH do Rio Itajaí-Açú		
83900000	Brusque	<p>Município: Brusque Estação: Brusque</p>
83250000	Ituporanga	<p>Município: Ituporanga Estação: Ituporanga</p>
83300200	Rio do Sul - Novo	<p>Município: Rio do Sul Estação: Rio do Sul - Novo</p>
83800002	Blumenau	<p>Município: Blumenau Estação: Blumenau</p>



Código	Estação	Hidrograma
84559800	Braço do Norte - Montante	<p>Município: Braço do Norte Estação: Braço do Norte - Montante</p>
84580500	Tubarão	<p>Município: Tubarão Estação: Tubarão</p>
84598002	São Martinho - Jusante	<p>Município: São Martinho Estação: São Martinho - Jusante</p>
BH do Rio do Chapecó		
73770000	Porto FAE Novo	<p>Município: Coronel Freitas Estação: Porto FAE Novo</p>
73820000	Passo Pio X	<p>Município: Pinhalzinho Estação: Passo Pio X</p>
73900000	Saudades	<p>Município: Saudades Estação: Saudades</p>
73960000	Barra do Chapecó Aux.	<p>Município: São Carlos Estação: Barra do Chapecó Aux.</p>
BH do Rio do Peixe		
72849000	Joaçaba I	<p>Município: Joaçaba Estação: Joaçaba I</p>

Código	Estação	Hidrograma
72715000	Rio das Antas	<p>Município:Rio das Antas Estação:Rio das Antas</p>
72810000	Tangará	<p>Município:Tangará Estação:Tangará</p>
CH Jacutinga		
2049	Barragem Concórdia	<p>Município:Concórdia Estação:Barragem Concórdia</p>
2058	Ponte R. João Suzin Marini	<p>Município:Concórdia Estação:Ponte R. João Suzin Marini</p>
2076	Montante - Barragem Concórdia	<p>Município:Concórdia Estação:Montante - Barragem Concórdia</p>
2077	Foz do Rio Claudino	<p>Município:Concórdia Estação:Foz do Rio Claudino</p>
2078	Centro - Rua Vitório Celant	<p>Município:Concórdia Estação:Centro - Rua Vitório Celant</p>
2089	Centro Jusante - Rua Orestes Farina	<p>Município:Concórdia Estação:Centro Jusante - Rua Orestes Farina</p>
CH Peperi-Guaçu		



Legenda: As referências utilizadas para a elaboração dos gráficos em relação a situação hidrológica, foram obtidas através de informações do CEOPS/FURB, das Defesas Cívicas Municipais e das análises dos dados hidrológicos da Agência Nacional de Águas (ANA).

Situação Hidrológica do Rio

Nível do Rio (cm)	Chuva (mm)	Estiagem: Atenção	Enchente: Atenção
		Alerta	Enchente: Alerta
		Emergência	Enchente: Emergência

Maiores informações acesse:

[Rios On-Line](#)

[Boletim Anteriores](#)

Elaborado pela Equipe da Sala de Situação - ANA/Epagri/Ciram

Rodovia Admar Gonzaga, 1347 - Itacorubi - Cx. Postal: 502 88.034-901 - Florianópolis - SC

Fone: (48) 3665-5124 ou (48) 9140-7189

sshidrosc@epagri.sc.gov.br