

## Monitoramento dos Níveis de Rios nas Bacias (BH) e Complexos (CH) Hidrológicos


De acordo com a tabela dos níveis de rios os BH do Rio Canoas, BH do Rio Itajaí-Açú, CH Rio Negro, BH do Rio Tubarão, CH Rio Camboriú, BH do Rio Araranguá, BH do Rio Cubatão do Sul, BH do Rio Tijucas, BH do Rio Canoinhas, CH Jacutinga, BH do Rio Itapocu, BH do Rio Antas, BH do Rio do Chapecó, BH do Rio do Peixe e CH Peperi-Guaçú, das 35 monitoradas, 34 encontram-se na condição de normalidade do regime hídrico dos rios, para 1 estações a situação que se apresenta é a seguinte:

### ENCHENTE:







**ATENÇÃO:** Taió

Código	Município	Estação	Data e Horário	Últimos Dados (cm)	Tendência
<b>Nível de Rios na BH do Rio Antas(cm)</b>					
74300000	Guaraciaba	Guatapara de Baixo	18/10/21 07:15	71	-
74295000	Mondaí	Linha Jataí	18/10/21 07:00	113	-
74320000	Romelândia	Ponte do Sargento	18/10/21 07:00	102	↑
<b>Nível de Rios na BH do Rio Araranguá(cm)</b>					
84949800	Ermo	Ermo	18/10/21 07:00	205	-
<b>Nível de Rios na BH do Rio Canoas(cm)</b>					
71498000	Curitibanos	Passo Marombas	18/10/21 07:00	344	-
71350001	Otacílio Costa	Encruzilhada II	18/10/21 07:00	353	-
71200000	Rio Rufino	Vila Canoas	18/10/21 07:00	257	-
<b>Nível de Rios na BH do Rio Canoinhas(cm)</b>					
2433	Canoinhas	Canoinhas - CASAN	18/10/21 08:00	386	↑
<b>Nível de Rios na BH do Rio Cubatão do Sul(cm)</b>					
84100000	Santo Amaro da Imperatriz	Poço Fundo	18/10/21 07:00	211	↓
<b>Nível de Rios na BH do Rio Itajaí-Açú(cm)</b>					
83800002	Blumenau	Blumenau	18/10/21 07:00	243	-
83130000	Chapadão do Lageado	Chapadão do Lageado	18/10/21 07:45	40	-
83040000	Mirim Doce	Mirim Doce	18/10/21 07:45	239	↓
83030000	Taió	Barragem Oeste	18/10/21 07:45	564	-

Código	Município	Estação	Data e Horário	Últimos Dados (cm)	Tendência
83050000	Taió	Taió	18/10/21 07:00	533	
83029900	Taió	Barragem Taió Montante	18/10/21 07:45	245	
83892990	Vidal Ramos	Salseiro	18/10/21 07:00	219	
<b>Nível de Rios na BH do Rio Itapocu(cm)</b>					
82549000	Schroeder	Schroeder	18/10/21 07:00	125	
<b>Nível de Rios na BH do Rio Tijucas(cm)</b>					
84095500	São João Batista	São João Batista	18/10/21 07:00	84	
<b>Nível de Rios na BH do Rio Tubarão(cm)</b>					
84598002	São Martinho	São Martinho - Jusante	18/10/21 07:45	88	
<b>Nível de Rios na BH do Rio do Chapecó(cm)</b>					
73770000	Coronel Freitas	Porto FAE Novo	18/10/21 07:45	299	
73820000	Pinhalzinho	Passo Pio X	18/10/21 07:00	162	
73900000	Saudades	Saudades	18/10/21 07:30	120	
73960000	São Carlos	Barra do Chapecó Aux.	18/10/21 07:00	294	
<b>Nível de Rios na BH do Rio do Peixe(cm)</b>					
72849000	Joaçaba	Joaçaba I	18/10/21 07:00	272	
72715000	Rio das Antas	Rio das Antas	18/10/21 07:00	207	
72810000	Tangará	Tangará	18/10/21 07:00	150	
<b>Nível de Rios na CH Jacutinga(cm)</b>					
2049	Concórdia	Barragem Concórdia	18/10/21 08:00	26	
2058	Concórdia	Ponte R. João Suzin Marini	18/10/21 08:00	27	
2076	Concórdia	Montante - Barragem Concórdia	18/10/21 08:00	43	
2077	Concórdia	Foz do Rio Claudino	18/10/21 08:00	75	
2078	Concórdia	Centro - Rua Vitório Celant	18/10/21 08:00	42	
2089	Concórdia	Centro Jusante - Rua Orestes Farina	18/10/21 07:30	26	
<b>Nível de Rios na CH Peperi-Guaçú(cm)</b>					
74329000	Itapiranga	Itapiranga	18/10/21 07:15	328	
<b>Nível de Rios na CH Rio Camboriú(cm)</b>					
2048	Camboriú	Camboriu - Rio Pequeno	18/10/21 08:00	48	
<b>Nível de Rios na CH Rio Negro(cm)</b>					

Código	Município	Estação	Data e Horário	Últimos Dados (cm)	Tendência
2080	Rio Negrinho	Rio Negrinho - Fazenda Rudnick	18/10/21 08:00	102	

**Legenda:** As referências utilizadas para a elaboração desta tabela em relação a situação hidrológica, foram obtidas através de informações do CEOPS/FURB, das Defesas Cíveis Municipais e das análises dos dados hidrológicos da Agência Nacional de Águas (ANA).

**Tendência do Nível do Rio:** Subindo:  Estável:  Descendo:  Normal:  Estiagem:  [Atenção  Alerta  Emergência  Enchente:  [Atenção  Alerta  Emergência 



## Monitoramento da Chuva nas Bacias (BH) e Complexos (CH) Hidrológicos

De acordo com a tabela das chuvas nas Bacias dos Rios BH do Rio Canoas, BH do Rio Itajaí-Açú, CH Rio Negro, BH do Rio Tubarão, CH Rio Camboriú, BH do Rio Araranguá, BH do Rio Cubatão do Sul, BH do Rio Tijucas, BH do Rio Canoinhas, CH Jacutinga, BH do Rio Itapocu, BH do Rio Antas, BH do Rio do Chapecó, BH do Rio do Peixe e CH Peperi-Guaçú, das 36 monitoradas, 32 registraram chuva nas últimas 24 horas.

Os maiores volumes de chuva registrados foram de 33mm e 32.2mm nas estações de Mirim Doce e Barragem Oeste, respectivamente.

Código	Município	Estação	Data e Horário	Últimos Dados	(-1h)	(-4h)	(-8h)	(-12h)	(-24h)
<b>Chuva Acumulada na BH do Rio Antas(mm)</b>									
74300000	Guaraciaba	Guatapara de Baixo	18/10/21 07:15	0	0	0	0	0	0.2
74295000	Mondáí	Linha Jataí	18/10/21 07:00	0	0	0	0	0	0
<b>Chuva Acumulada na BH do Rio Araranguá(mm)</b>									
84949800	Ermo	Ermo	18/10/21 07:00	0	0	0	0	0	0
84853000	Meleiro	Foz do Manoel Alves	18/10/21 07:30	0	0	0	0	0	0.6
<b>Chuva Acumulada na BH do Rio Canoas(mm)</b>									
71498000	Curitibanos	Passo Marombas	18/10/21 07:00	0	0	0	0.2	4.4	11.8
71350001	Otacílio Costa	Encruzilhada II	18/10/21 07:00	0	0	0.4	0.8	3	10.6
71200000	Rio Rufino	Vila Canoas	18/10/21 07:00	0	0	0	0	1.4	4.2
<b>Chuva Acumulada na BH do Rio Canoinhas(mm)</b>									
2433	Canoinhas	Canoinhas - CASAN	18/10/21 08:00	0	0	0	0.6	9	18.2
<b>Chuva Acumulada na BH do Rio Cubatão do Sul(mm)</b>									
84100000	Santo Amaro da Imperatriz	Poço Fundo	18/10/21 07:00	0	0	0.4	0.6	5.4	10.8
<b>Chuva Acumulada na BH do Rio Itajaí-Açú(mm)</b>									
83800002	Blumenau	Blumenau	18/10/21 07:00	0	0.2	1	1.4	4.6	7.2
83900000	Brusque	Brusque	18/10/21 06:45	0	0.2	0.6	0.8	5	8.2
83130000	Chapadão do Lageado	Chapadão do Lageado	18/10/21 07:45	0	0	0	0.2	6.6	15.8
83250000	Ituporanga	Ituporanga	18/10/21 07:00	0	0.2	0.2	0.6	5	23.6
83040000	Mirim Doce	Mirim Doce	18/10/21 07:45	0	0	0.8	1.6	10	33
83300200	Rio do Sul	Rio do Sul - Novo	18/10/21 07:00	0	0.2	0.4	2.2	7.2	31.8
83030000	Taió	Barragem Oeste	18/10/21 07:45	0	0	0.6	2.6	10.4	32.2
83050000	Taió	Taió	18/10/21 07:00	0	0	0.6	2.4	8.6	27.8
<b>Chuva Acumulada na BH do Rio Itapocu(mm)</b>									
82549000	Schroeder	Schroeder	18/10/21 07:00	0	0	0.2	3.2	8.6	24.6
<b>Chuva Acumulada na BH do Rio Tijucas(mm)</b>									
84095500	São João Batista	São João Batista	18/10/21 07:00	0	0	0.6	1.6	5.4	14.8
<b>Chuva Acumulada na BH do Rio Tubarão(mm)</b>									
84559800	Braço do Norte	Braço do Norte - Montante	18/10/21 07:45	0	0	0	0	0	0.2
84598002	São Martinho	São Martinho - Jusante	18/10/21 07:45	0	0	0.8	0.8	1.2	1.6
84580500	Tubarão	Tubarão	18/10/21 07:45	0	0	0	3	3.2	4
<b>Chuva Acumulada na BH do Rio do Chapecó(mm)</b>									
73820000	Pinhalzinho	Passo Pio X	18/10/21 07:00	0	0	0	0	0	0.2
73960000	São Carlos	Barra do Chapecó Aux.	18/10/21 07:00	0	0	0	0	0	0
<b>Chuva Acumulada na BH do Rio do Peixe(mm)</b>									
72849000	Joaçaba	Joaçaba I	18/10/21 07:00	0	0	0.2	0.2	6.2	20.6
72715000	Rio das Antas	Rio das Antas	18/10/21 07:00	0	0	0.4	0.8	3	18.2
72810000	Tangará	Tangará	18/10/21 07:00	0	0	0	1.4	7.8	18.8
<b>Chuva Acumulada na CH Jacutinga(mm)</b>									
2049	Concórdia	Barragem Concórdia	18/10/21 08:00	0	0	0.2	0.2	0.2	0.4
2058	Concórdia	Ponte R. João Suzin Marini	18/10/21 08:00	0	0	0	0	0	0.2
2076	Concórdia	Montante - Barragem Concórdia	18/10/21 08:00	0	0	0	0	0.2	0.4

Código	Município	Estação	Data e Horário	Últimos Dados	(-)1h	(-)4h	(-)8h	(-)12h	(-)24h
2077	Concórdia	Foz do Rio Claudino	18/10/21 08:00	0	0	0	0	0	0.2
2078	Concórdia	Centro - Rua Vitório Celant	18/10/21 08:00	0	0	0	0	0	0
2089	Concórdia	Centro Jusante - Rua Orestes Farina	18/10/21 07:30	0	0	0	0	0.2	0.2
<b>Chuva Acumulada na CH Rio Camboriú(mm)</b>									
2048	Camboriú	Camboriu - Rio Pequeno	18/10/21 08:00	0.2	0.2	1.4	3.8	6.2	8.2
<b>Chuva Acumulada na CH Rio Negro(mm)</b>									
2080	Rio Negrinho	Rio Negrinho - Fazenda Rudnick	18/10/21 08:00	0	0	0.2	1.4	4.8	8.2
2084	Rio Negrinho	Rio Negrinho - Foz do Rio Negrinho	18/10/21 08:00	0	0.2	0.2	1.2	3.4	7.8

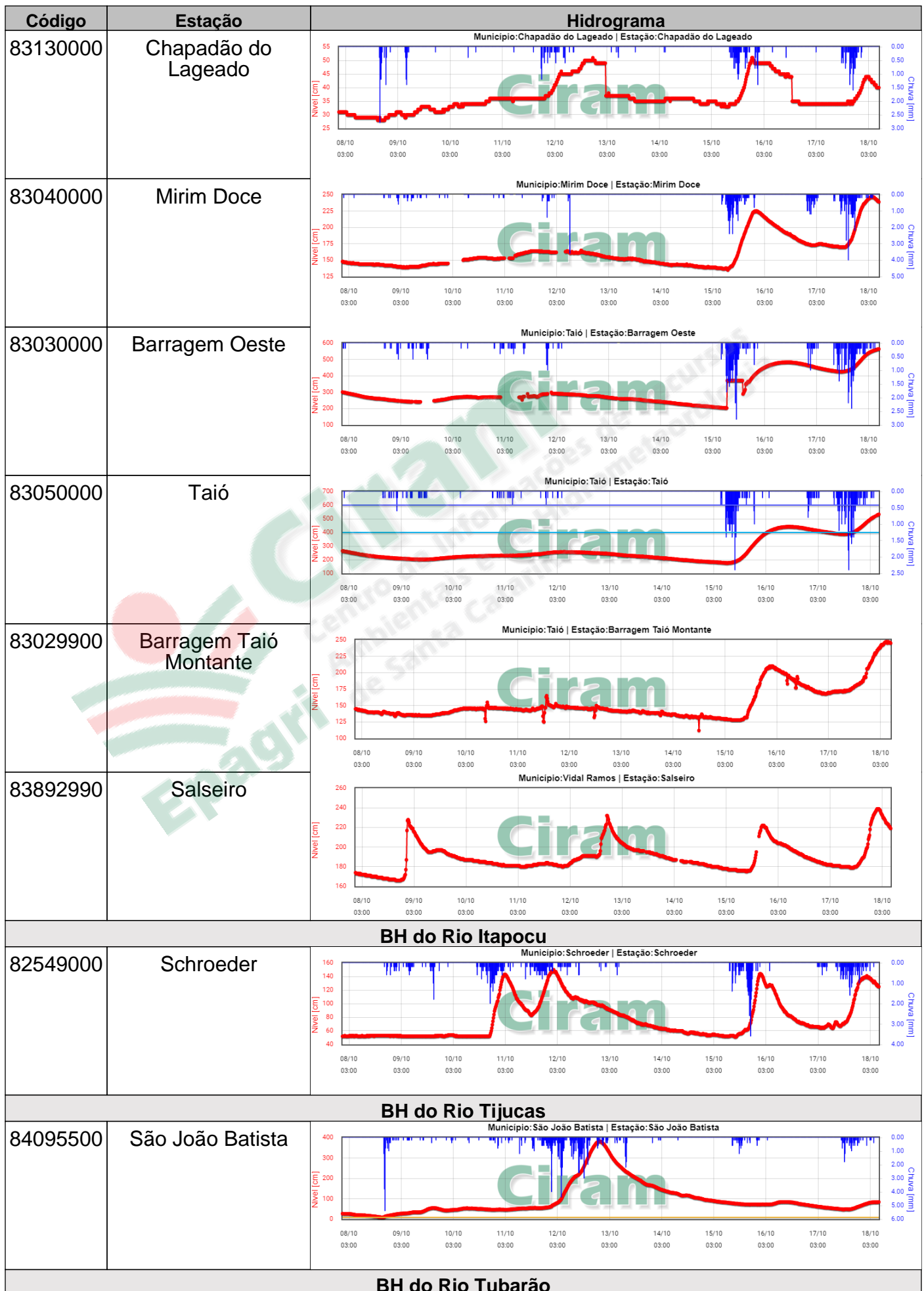


# Acompanhamento Hidrológico nas Bacias (BH) e Complexos (CH) Hidrológicos

Nos gráficos, as variações registradas são decorrentes das chuvas registradas, dos usos múltiplos das águas, influência da maré e operação de represas a montante (acima) das estações monitoradas nas últimas 240 horas.

Código	Estação	Hidrograma
<b>BH do Rio Antas</b>		
74300000	Guatapara de Baixo	<p style="text-align: center;">Município: Guaraciaba   Estação: Guatapara de Baixo</p>
74295000	Linha Jataí	<p style="text-align: center;">Município: Mondai   Estação: Linha Jataí</p>
74320000	Ponte do Sargento	<p style="text-align: center;">Município: Romelândia   Estação: Ponte do Sargento</p>
<b>BH do Rio Araranguá</b>		
84853000	Foz do Manoel Alves	<p style="text-align: center;">Município: Meleiro   Estação: Foz do Manoel Alves</p>
84949800	Ermo	<p style="text-align: center;">Município: Ermo   Estação: Ermo</p>
<b>BH do Rio Canoas</b>		
71498000	Passo Marombas	<p style="text-align: center;">Município: Curitibanos   Estação: Passo Marombas</p>

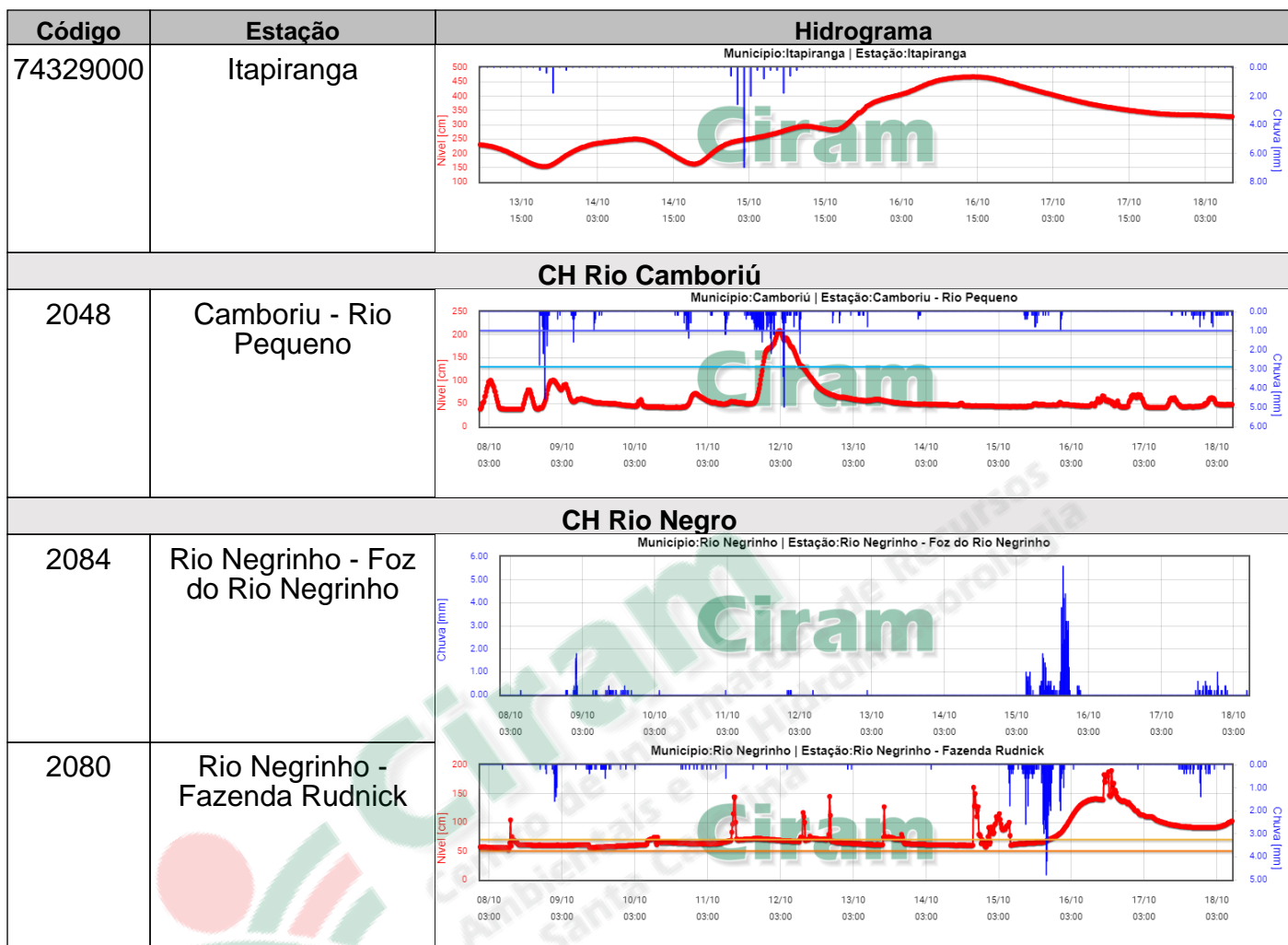
Código	Estação	Hidrograma
71350001	Encruzilhada II	<p>Município: Otacillo Costa   Estação: Encruzilhada II</p>
71200000	Vila Canoas	<p>Município: Rio Rufino   Estação: Vila Canoas</p>
<b>BH do Rio Canoinhas</b>		
2433	Canoinhas - CASAN	<p>Município: Canoinhas   Estação: Canoinhas - CASAN</p>
<b>BH do Rio Cubatão do Sul</b>		
84100000	Poço Fundo	<p>Município: Santo Amaro da Imperatriz   Estação: Poço Fundo</p>
<b>BH do Rio Itajaí-Açú</b>		
83900000	Brusque	<p>Município: Brusque   Estação: Brusque</p>
83250000	Ituporanga	<p>Município: Ituporanga   Estação: Ituporanga</p>
83300200	Rio do Sul - Novo	<p>Município: Rio do Sul   Estação: Rio do Sul - Novo</p>
83800002	Blumenau	<p>Município: Blumenau   Estação: Blumenau</p>





Código	Estação	Hidrograma
84559800	Braço do Norte - Montante	<p>Município: Braço do Norte   Estação: Braço do Norte - Montante</p>
84580500	Tubarão	<p>Município: Tubarão   Estação: Tubarão</p>
84598002	São Martinho - Jusante	<p>Município: São Martinho   Estação: São Martinho - Jusante</p>
<b>BH do Rio do Chapecó</b>		
73770000	Porto FAE Novo	<p>Município: Coronel Freitas   Estação: Porto FAE Novo</p>
73820000	Passo Pio X	<p>Município: Pinhalzinho   Estação: Passo Pio X</p>
73900000	Saudades	<p>Município: Saudades   Estação: Saudades</p>
73960000	Barra do Chapecó Aux.	<p>Município: São Carlos   Estação: Barra do Chapecó Aux.</p>
<b>BH do Rio do Peixe</b>		
72849000	Joaçaba I	<p>Município: Joaçaba   Estação: Joaçaba I</p>

Código	Estação	Hidrograma
72715000	Rio das Antas	<p>Município:Rio das Antas   Estação:Rio das Antas</p>
72810000	Tangará	<p>Município:Tangará   Estação:Tangará</p>
<b>CH Jacutinga</b>		
2049	Barragem Concórdia	<p>Município:Concórdia   Estação:Barragem Concórdia</p>
2058	Ponte R. João Suzin Marini	<p>Município:Concórdia   Estação:Ponte R. João Suzin Marini</p>
2076	Montante - Barragem Concórdia	<p>Município:Concórdia   Estação:Montante - Barragem Concórdia</p>
2077	Foz do Rio Claudino	<p>Município:Concórdia   Estação:Foz do Rio Claudino</p>
2078	Centro - Rua Vitório Celant	<p>Município:Concórdia   Estação:Centro - Rua Vitório Celant</p>
2089	Centro Jusante - Rua Orestes Farina	<p>Município:Concórdia   Estação:Centro Jusante - Rua Orestes Farina</p>
<b>CH Peperi-Guaçu</b>		



**Legenda:** As referências utilizadas para a elaboração dos gráficos em relação a situação hidrológica, foram obtidas através de informações do CEOPS/FURB, das Defesas Cívicas Municipais e das análises dos dados hidrológicos da Agência Nacional de Águas (ANA).

**Situação Hidrológica do Rio**

Nível do Rio (cm)	Chuva (mm)	Estiagem:  Atenção	Enchente: Atenção
		Alerta	Enchente: Alerta
		Emergência	Enchente: Emergência

Maiores informações acesse:

[Rios On-Line](#)

[Boletim Anteriores](#)

Elaborado pela Equipe da Sala de Situação - ANA/Epagri/Ciram

Rodovia Admar Gonzaga, 1347 - Itacorubi - Cx. Postal: 502 88.034-901 - Florianópolis - SC

Fone: (48) 3665-5124 ou (48) 9140-7189

[sshidrosc@epagri.sc.gov.br](mailto:sshidrosc@epagri.sc.gov.br)