

Monitoramento dos Níveis de Rios nas Bacias (BH) e Complexos (CH) Hidrológicos










De acordo com a tabela dos níveis de rios os BH do Rio Canoas, BH do Rio Itajaí-Açú, CH Rio Negro, BH do Rio Tubarão, CH Rio Camboriú, BH do Rio Araranguá, BH do Rio Cubatão do Sul, BH do Rio Tijucas, BH do Rio Canoinhas, CH Jacutinga, BH do Rio Itapocu, BH do Rio Antas, BH do Rio do Chapecó e BH do Rio do Peixe, das 39 monitoradas, 19 encontram-se na condição de normalidade do regime hídrico dos rios, para 20 estações a situação que se apresenta é a seguinte:

ESTIAGEM:

EMERGÊNCIA: Linha Jataí, Foz do Manoel Alves, Saltinho, Chapadão do Lageado, São João Batista, Barra do Chapecó Aux., Joaçaba I, Tangará, Montante - Barragem Concórdia e Foz do Rio Claudino

ALERTA: Canoinhas - CASAN, Barragem Oeste, Ponte R. João Suzin Marini e Centro - Rua Vitório Celant

ATENÇÃO: Encruzilhada II, Ponte Moratelli, Barra do Prata, Porto FAE Novo, Barragem Concórdia e Rio Negrinho - Foz do Rio Negrinho

Código	Município	Estação	Data e Horário	Últimos Dados (cm)	Tendência
Nível de Rios na BH do Rio Antas(cm)					
74295000	Mondaí	Linha Jataí	04/11/20 07:00	33	
Nível de Rios na BH do Rio Araranguá(cm)					
84949800	Ermo	Ermo	04/11/20 07:00	123	
84820000	Forquilha	Forquilha	04/11/20 07:00	-22	
84853000	Meleiro	Foz do Manoel Alves	04/11/20 07:30	-50	
Nível de Rios na BH do Rio Canoas(cm)					
71350001	Otacílio Costa	Encruzilhada II	04/11/20 07:00	116	
71200000	Rio Rufino	Vila Canoas	04/11/20 07:00	111	
Nível de Rios na BH do Rio Canoinhas(cm)					
2433	Canoinhas	Canoinhas - CASAN	04/11/20 08:00	113	
Nível de Rios na BH do Rio Cubatão do Sul(cm)					
84100000	Santo Amaro da Imperatriz	Poço Fundo	04/11/20 07:00	165	
Nível de Rios na BH do Rio Itajaí-Açú(cm)					
83105000	Alfredo Wagner	Saltinho	04/11/20 07:00	9	

Código	Município	Estação	Data e Horário	Últimos Dados (cm)	Tendência
83800002	Blumenau	Blumenau	04/11/20 07:00	110	
83900000	Brusque	Brusque	04/11/20 07:45	79	
83130000	Chapadão do Lageado	Chapadão do Lageado	04/11/20 07:45	4	
83360000	José Boiteux	Jose Boiteux	04/11/20 07:45	35	
83040000	Mirim Doce	Mirim Doce	04/11/20 07:45	94	
83035000	Salete	Ponte Moratelli	04/11/20 07:45	59	
83030000	Taió	Barragem Oeste	04/11/20 07:45	30	
83050000	Taió	Taió	04/11/20 07:00	52	
83029900	Taió	Barragem Taió Montante	04/11/20 07:45	93	
83892990	Vidal Ramos	Salseiro	04/11/20 06:00	130	
83345000	Vitor Meireles	Barra do Prata	04/11/20 05:00	66	
Nível de Rios na BH do Rio Itapocu(cm)					
82549000	Schroeder	Schroeder	04/11/20 07:00	79	
Nível de Rios na BH do Rio Tijucas(cm)					
84095500	São João Batista	São João Batista	04/11/20 07:00	-40	
Nível de Rios na BH do Rio Tubarão(cm)					
84598002	São Martinho	São Martinho - Jusante	04/11/20 06:45	62	
84580500	Tubarão	Tubarão	04/11/20 07:45	118	
Nível de Rios na BH do Rio do Chapecó(cm)					
73770000	Coronel Freitas	Porto FAE Novo	04/11/20 07:45	66	
73820000	Pinhalzinho	Passo Pio X	04/11/20 07:00	107	
73960000	São Carlos	Barra do Chapecó Aux.	04/11/20 07:00	118	
Nível de Rios na BH do Rio do Peixe(cm)					
72849000	Joaçaba	Joaçaba I	04/11/20 07:00	55	
72810000	Tangará	Tangará	04/11/20 07:00	61	
Nível de Rios na CH Jacutinga(cm)					
2049	Concórdia	Barragem Concórdia	04/11/20 08:00	3	
2058	Concórdia	Ponte R. João Suzin Marini	04/11/20 08:00	8	
2076	Concórdia	Montante - Barragem Concórdia	04/11/20 08:00	21	

Código	Município	Estação	Data e Horário	Últimos Dados (cm)	Tendência
2077	Concórdia	Foz do Rio Claudino	04/11/20 08:00	68	
2078	Concórdia	Centro - Rua Vitório Celant	04/11/20 08:00	26	
Nível de Rios na CH Rio Camboriú(cm)					
2033	Camboriú	Camboriú - Rio Canoas	04/11/20 08:00	73	
2048	Camboriú	Camboriu - Rio Pequeno	04/11/20 08:00	60	
Nível de Rios na CH Rio Negro(cm)					
2080	Rio Negrinho	Rio Negrinho - Fazenda Rudnick	04/11/20 08:00	86	
2084	Rio Negrinho	Rio Negrinho - Foz do Rio Negrinho	04/11/20 08:00	40	
2083	Rio Negrinho	Rio Negrinho - Ponte do Lageado	04/11/20 08:00	101	

Legenda: As referências utilizadas para a elaboração desta tabela em relação a situação hidrológica, foram obtidas através de informações do CEOPS/FURB, das Defesas Cíveis Municipais e das análises dos dados hidrológicos da Agência Nacional de Águas (ANA).

Tendência do Nível do Rio: Subindo: Estável: Descendo: Normal: Estiagem: Atenção: Alerta: Emergência: Enchente: Atenção: Alerta: Emergência:



Monitoramento da Chuva nas Bacias (BH) e Complexos (CH) Hidrológicos

De acordo com a tabela das chuvas nas Bacias dos Rios BH do Rio Canoas, BH do Rio Itajaí-Açú, CH Rio Negro, BH do Rio Tubarão, CH Rio Camboriú, BH do Rio Araranguá, BH do Rio Cubatão do Sul, BH do Rio Tijucas, BH do Rio Canoinhas, CH Jacutinga, BH do Rio Itapocu, BH do Rio Antas, BH do Rio do Chapecó e BH do Rio do Peixe, das 33 monitoradas, 30 registraram chuva nas últimas 24 horas.

Os maiores volumes de chuva registrados foram de 21.8mm e 20.6mm nas estações de Forquilha e Ituporanga, respectivamente.

Código	Município	Estação	Data e Horário	Últimos Dados	(-)1h	(-)4h	(-)8h	(-)12h	(-)24h
Chuva Acumulada na BH do Rio Antas(mm)									
74295000	Mondai	Linha Jataí	04/11/20 07:00	0	0	0	0	0	0
Chuva Acumulada na BH do Rio Araranguá(mm)									
84949800	Ermo	Ermo	04/11/20 07:00	0.6	1	3.6	4.6	8.2	9.2
84820000	Forquilha	Forquilha	04/11/20 07:00	0	0.2	2.8	8.4	21.8	21.8
84853000	Meleiro	Foz do Manoel Alves	04/11/20 07:30	0.6	1	2.4	2.6	5.6	5.6
Chuva Acumulada na BH do Rio Canoas(mm)									
71350001	Otacílio Costa	Encruzilhada II	04/11/20 07:00	0	0	0	0	2.2	14.2
71200000	Rio Rufino	Vila Canoas	04/11/20 07:00	0	0	0	0	0.2	3.4
Chuva Acumulada na BH do Rio Cubatão do Sul(mm)									
84100000	Santo Amaro da Imperatriz	Poço Fundo	04/11/20 07:00	0	0	0	0	0.2	4
Chuva Acumulada na BH do Rio Itajaí-Açú(mm)									
83800002	Blumenau	Blumenau	04/11/20 07:00	0.2	0.2	0.2	0.2	1.2	5.4
83130000	Chapadão do Lageado	Chapadão do Lageado	04/11/20 07:45	0	0	0	0.2	0.2	5
83250000	Ituporanga	Ituporanga	04/11/20 07:00	0	0	0	0	6	20.6
83360000	José Boiteux	Jose Boiteux	04/11/20 07:45	0	0	0	0	2.8	2.8
83035000	Salete	Ponte Moratelli	04/11/20 07:45	0	0	0	0	1.6	6.4
83050000	Taió	Taió	04/11/20 07:00	0	0	0	0	6.8	10.8
83029900	Taió	Barragem Taió Montante	04/11/20 07:45	0	0	0	0	1.2	3.8
83345000	Vitor Meireles	Barra do Prata	04/11/20 05:00	0	0	0	0	4.2	4.2
Chuva Acumulada na BH do Rio Itapocu(mm)									
82549000	Schroeder	Schroeder	04/11/20 07:00	0	0	0	0	2.6	3
Chuva Acumulada na BH do Rio Tijucas(mm)									
84095500	São João Batista	São João Batista	04/11/20 07:00	0	0	0	0	0.6	1.6
Chuva Acumulada na BH do Rio Tubarão(mm)									
84559800	Braço do Norte	Braço do Norte - Montante	04/11/20 06:45	0	0	0.2	1.6	2.2	20
84598002	São Martinho	São Martinho - Jusante	04/11/20 06:45	0	1	1.8	1.8	2.2	11
84580500	Tubarão	Tubarão	04/11/20 07:45	0	0.2	4	10.4	14.2	14.2
Chuva Acumulada na BH do Rio do Chapecó(mm)									
73820000	Pinhalzinho	Passo Pio X	04/11/20 07:00	0	0	0	0	0	0
73960000	São Carlos	Barra do Chapecó Aux.	04/11/20 07:00	0	0	0	0	0	1.4
Chuva Acumulada na BH do Rio do Peixe(mm)									
72810000	Tangará	Tangará	04/11/20 07:00	0	0	0	0	0	0
Chuva Acumulada na CH Jacutinga(mm)									
2049	Concórdia	Barragem Concórdia	04/11/20 08:00	0	0	0	0	0	6
2058	Concórdia	Ponte R. João Suzin Marini	04/11/20 08:00	0	0	0	0	0	4.4
2076	Concórdia	Montante - Barragem Concórdia	04/11/20 08:00	0	0	0.2	0.2	0.2	6.2
2077	Concórdia	Foz do Rio Claudino	04/11/20 08:00	0	0	0	0	0	4
2078	Concórdia	Centro - Rua Vitorio Celant	04/11/20 08:00	0	0	0	0	0	5.4
Chuva Acumulada na CH Rio Camboriú(mm)									
2033	Camboriú	Camboriú - Rio Canoas	04/11/20 08:00	0	0	0	0	0	6.8
Chuva Acumulada na CH Rio Negro(mm)									

Código	Município	Estação	Data e Horário	Últimos Dados	(-)1h	(-)4h	(-)8h	(-)12h	(-)24h
2080	Rio Negrinho	Rio Negrinho - Fazenda Rudnick	04/11/20 08:00	0	0	0	0	2.6	2.6
2084	Rio Negrinho	Rio Negrinho - Foz do Rio Negrinho	04/11/20 08:00	0	0	0	0	1.4	2
2083	Rio Negrinho	Rio Negrinho - Ponte do Lageado	04/11/20 08:00	0	0	0	0.2	0.6	1
2081	Rio Negrinho	Rio Negrinho - São Rafael	04/11/20 08:00	0	0	0	0	0.6	0.6



Acompanhamento Hidrológico nas Bacias (BH) e Complexos (CH) Hidrológicos

Nos gráficos, as variações registradas são decorrentes das chuvas registradas, dos usos múltiplos das águas, influência da maré e operação de represas a montante (acima) das estações monitoradas nas últimas 240 horas.

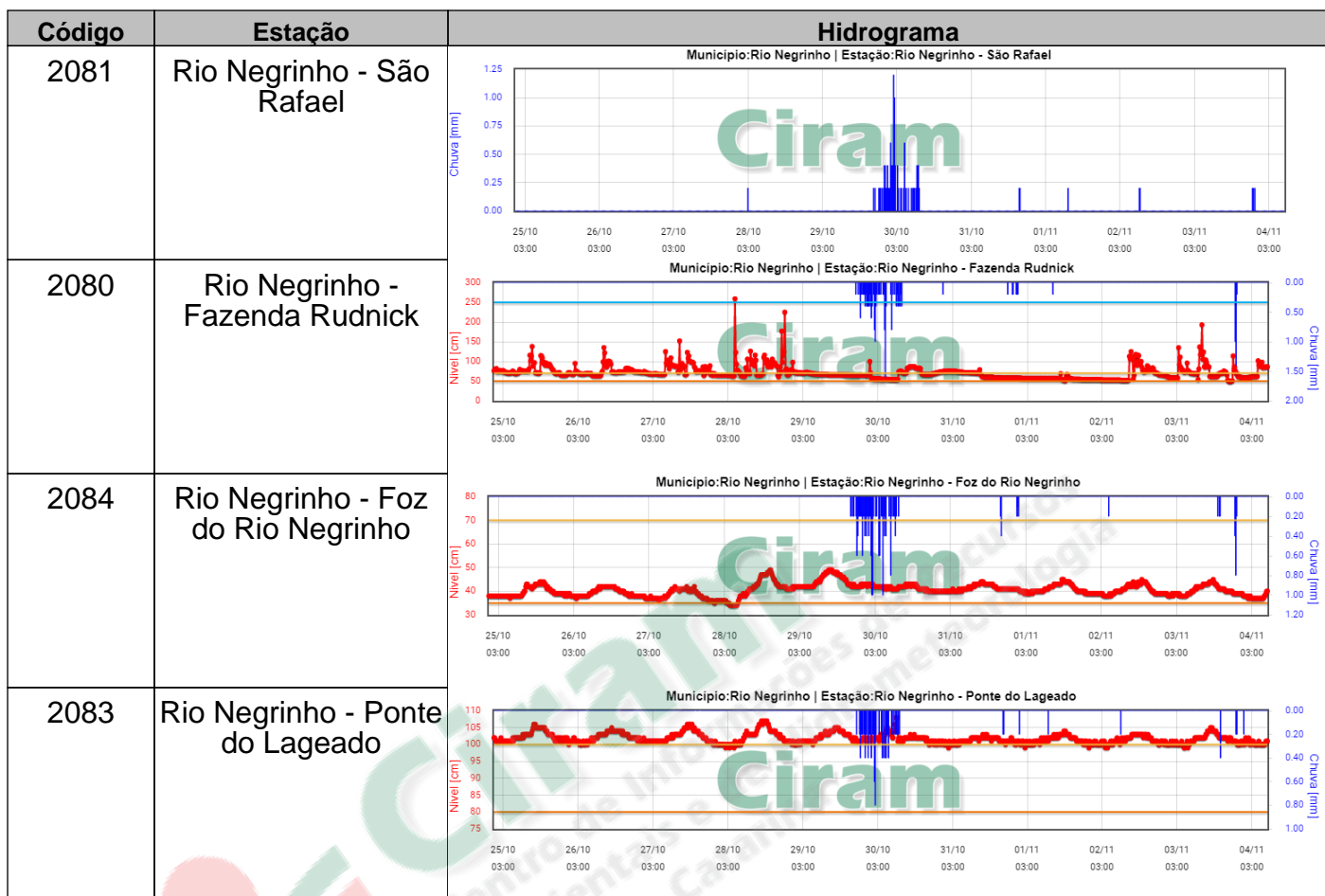
Código	Estação	Hidrograma
BH do Rio Antas		
74295000	Linha Jataí	<p style="text-align: center;">Município: Mondai Estação: Linha Jataí</p>
BH do Rio Araranguá		
84949800	Ermo	<p style="text-align: center;">Município: Ermo Estação: Ermo</p>
84820000	Forquilha	<p style="text-align: center;">Município: Forquilha Estação: Forquilha</p>
84853000	Foz do Manoel Alves	<p style="text-align: center;">Município: Meleiro Estação: Foz do Manoel Alves</p>
BH do Rio Canoas		
71350001	Encruzilhada II	<p style="text-align: center;">Município: Otacílio Costa Estação: Encruzilhada II</p>
71200000	Vila Canoas	<p style="text-align: center;">Município: Rio Rufino Estação: Vila Canoas</p>
BH do Rio Canoinhas		

Código	Estação	Hidrograma
2433	Canoinhas - CASAN	<p>Município:Canoinhas Estação:Canoinhas - CASAN</p>
84100000	Poço Fundo	<p>BH do Rio Cubatão do Sul Município:Santo Amaro da Imperatriz Estação:Poço Fundo</p>
83250000	Ituporanga	<p>BH do Rio Itajaí-Açú Município:Ituporanga Estação:Ituporanga</p>
83105000	Saltinho	<p>Município:Alfredo Wagner Estação:Saltinho</p>
83800002	Blumenau	<p>Município:Blumenau Estação:Blumenau</p>
83900000	Brusque	<p>Município:Brusque Estação:Brusque</p>
83130000	Chapadão do Lageado	<p>Município:Chapadão do Lageado Estação:Chapadão do Lageado</p>
83360000	Jose Boiteux	<p>Município:José Boiteux Estação:Jose Boiteux</p>

Código	Estação	Hidrograma
83040000	Mirim Doce	<p>Município: Mirim Doce Estação: Mirim Doce</p>
83035000	Ponte Moratelli	<p>Município: Saleté Estação: Ponte Moratelli</p>
83030000	Barragem Oeste	<p>Município: Taió Estação: Barragem Oeste</p>
83050000	Taió	<p>Município: Taió Estação: Taió</p>
83029900	Barragem Taió Montante	<p>Município: Taió Estação: Barragem Taió Montante</p>
83892990	Salseiro	<p>Município: Vidal Ramos Estação: Salseiro</p>
83345000	Barra do Prata	<p>Município: Vitor Meireles Estação: Barra do Prata</p>
BH do Rio Itapocu		
82549000	Schroeder	<p>Município: Schroeder Estação: Schroeder</p>
BH do Rio Tijucas		

Código	Estação	Hidrograma
84095500	São João Batista	<p>Município:São João Batista Estação:São João Batista</p>
84559800	Braço do Norte - Montante	<p>Município:Braço do Norte Estação:Braço do Norte - Montante</p>
84598002	São Martinho - Jusante	<p>Município:São Martinho Estação:São Martinho - Jusante</p>
84580500	Tubarão	<p>Município:Tubarão Estação:Tubarão</p>
73770000	Porto FAE Novo	<p>Município:Coronel Freitas Estação:Porto FAE Novo</p>
73820000	Passo Pio X	<p>Município:Pinhalzinho Estação:Passo Pio X</p>
73960000	Barra do Chapecó Aux.	<p>Município:São Carlos Estação:Barra do Chapecó Aux.</p>
72849000	Joaçaba I	<p>Município:Joaçaba Estação:Joaçaba I</p>

Código	Estação	Hidrograma
72810000	Tangará	<p>Município:Tangará Estação:Tangará</p>
CH Jacutinga		
2049	Barragem Concórdia	<p>Município:Concórdia Estação:Barragem Concórdia</p>
2058	Ponte R. João Suzin Marini	<p>Município:Concórdia Estação:Ponte R. João Suzin Marini</p>
2076	Montante - Barragem Concórdia	<p>Município:Concórdia Estação:Montante - Barragem Concórdia</p>
2077	Foz do Rio Claudino	<p>Município:Concórdia Estação:Foz do Rio Claudino</p>
2078	Centro - Rua Vitório Celant	<p>Município:Concórdia Estação:Centro - Rua Vitório Celant</p>
CH Rio Camboriú		
2033	Camboriú - Rio Canoas	<p>Município:Camboriú Estação:Camboriú - Rio Canoas</p>
2048	Camboriú - Rio Pequeno	<p>Município:Camboriú Estação:Camboriú - Rio Pequeno</p>
CH Rio Negro		



Legenda: As referências utilizadas para a elaboração dos gráficos em relação a situação hidrológica, foram obtidas através de informações do CEOPS/FURB, das Defesas Cívicas Municipais e das análises dos dados hidrológicos da Agência Nacional de Águas (ANA).

Situação Hidrológica do Rio

— Nível do Rio (cm)

— Chuva (mm)

Estiagem:—

Atenção
Alerta
Emergência

Enchente:—
Alerta
Emergência

Maiores informações acesse:

[Rios On-Line](#)

[Boletim Anteriores](#)

Elaborado pela Equipe da Sala de Situação - ANA/Epagri/Ciram

Rodovia Admar Gonzaga, 1347 - Itacorubi - Cx. Postal: 502 88.034-901 - Florianópolis - SC

Fone: (48) 3665-5124 ou (48) 9140-7189

sshidrosc@epagri.sc.gov.br