

Monitoramento dos Níveis de Rios nas Bacias (BH) e Complexos (CH) Hidrológicos

De acordo com a tabela dos níveis de rios os BH do Rio Canoas, BH do Rio Itajaí-Açú, CH Rio Negro, BH do Rio Tubarão, CH Rio Camboriú, BH do Rio Araranguá, BH do Rio Cubatão do Sul, BH do Rio Tijucas, BH do Rio Canoinhas, CH Jacutinga, BH do Rio Itapocu, BH do Rio Antas, BH do Rio do Chapecó e BH do Rio do Peixe, das 40 monitoradas, 17 encontram-se na condição de normalidade do regime hídrico dos rios, para 23 estações a situação que se apresenta é a seguinte:

ESTIAGEM:

EMERGÊNCIA: Linha Jataí, Chapadão do Lageado, Jose Boiteux, São João Batista, São Martinho - Jusante, Porto FAE Novo, Barra do Chapecó Aux., Joaçaba I, Tangará, Ponte R. João Suzin Marini, Montante - Barragem Concórdia, Foz do Rio Claudino e Camboriú - Rio Canoas

ALERTA: Canoinhas - CASAN, Ponte Moratelli, Barragem Oeste, Barra do Prata, Barragem Concórdia e Centro - Rua Vitório Celant

ATENÇÃO: Encruzilhada II, Saltinho, Barragem Taió Montante e Rio Negrinho - Foz do Rio Negrinho

Código	Município	Estação	Data e Horário	Últimos Dados (cm)	Tendência
Nível de Rios na BH do Rio Antas(cm)					
74295000	Mondaí	Linha Jataí	06/11/20 09:00	31	
Nível de Rios na BH do Rio Araranguá(cm)					
84949800	Ermo	Ermo	06/11/20 09:00	149	
84820000	Forquilha	Forquilha	06/11/20 09:00	-18	
84853000	Meleiro	Foz do Manoel Alves	06/11/20 08:30	52	
Nível de Rios na BH do Rio Canoas(cm)					
71350001	Otacílio Costa	Encruzilhada II	06/11/20 09:00	118	
71200000	Rio Rufino	Vila Canoas	06/11/20 09:00	116	
Nível de Rios na BH do Rio Canoinhas(cm)					
2433	Canoinhas	Canoinhas - CASAN	06/11/20 09:15	107	
Nível de Rios na BH do Rio Cubatão do Sul(cm)					
84100000	Santo Amaro da Imperatriz	Poço Fundo	06/11/20 09:00	157	
Nível de Rios na BH do Rio Itajaí-Açú(cm)					
83105000	Alfredo Wagner	Saltinho	06/11/20 09:00	23	

Código	Município	Estação	Data e Horário	Últimos Dados (cm)	Tendência
83800002	Blumenau	Blumenau	06/11/20 09:00	73	
83900000	Brusque	Brusque	06/11/20 08:45	84	
83130000	Chapadão do Lageado	Chapadão do Lageado	06/11/20 08:45	3	
83360000	José Boiteux	Jose Boiteux	06/11/20 08:45	19	
83040000	Mirim Doce	Mirim Doce	06/11/20 08:45	85	
83035000	Salete	Ponte Moratelli	06/11/20 08:45	51	
83030000	Taió	Barragem Oeste	06/11/20 07:45	30	
83050000	Taió	Taió	06/11/20 09:00	51	
83029900	Taió	Barragem Taió Montante	06/11/20 08:45	78	
83892990	Vidal Ramos	Salseiro	06/11/20 09:00	114	
83345000	Vitor Meireles	Barra do Prata	06/11/20 09:00	59	
Nível de Rios na BH do Rio Itapocu(cm)					
82549000	Schroeder	Schroeder	06/11/20 09:00	73	
Nível de Rios na BH do Rio Tijucas(cm)					
84095500	São João Batista	São João Batista	06/11/20 09:00	-62	
Nível de Rios na BH do Rio Tubarão(cm)					
84598002	São Martinho	São Martinho - Jusante	06/11/20 07:45	30	
84580500	Tubarão	Tubarão	06/11/20 08:45	111	
Nível de Rios na BH do Rio do Chapecó(cm)					
73770000	Coronel Freitas	Porto FAE Novo	06/11/20 08:45	29	
73820000	Pinhalzinho	Passo Pio X	06/11/20 09:00	107	
73960000	São Carlos	Barra do Chapecó Aux.	06/11/20 09:00	123	
Nível de Rios na BH do Rio do Peixe(cm)					
72849000	Joaçaba	Joaçaba I	06/11/20 09:00	54	
72715000	Rio das Antas	Rio das Antas	06/11/20 09:00	139	
72810000	Tangará	Tangará	06/11/20 09:00	58	
Nível de Rios na CH Jacutinga(cm)					
2049	Concórdia	Barragem Concórdia	06/11/20 09:15	2	
2058	Concórdia	Ponte R. João Suzin Marini	06/11/20 09:15	5	

Código	Município	Estação	Data e Horário	Últimos Dados (cm)	Tendência
2076	Concórdia	Montante - Barragem Concórdia	06/11/20 09:15	18	
2077	Concórdia	Foz do Rio Claudino	06/11/20 09:15	68	
2078	Concórdia	Centro - Rua Vitório Celant	06/11/20 09:15	26	
Nível de Rios na CH Rio Camboriú(cm)					
2033	Camboriú	Camboriú - Rio Canoas	06/11/20 07:00	59	
2048	Camboriú	Camboriu - Rio Pequeno	06/11/20 09:15	57	
Nível de Rios na CH Rio Negro(cm)					
2080	Rio Negrinho	Rio Negrinho - Fazenda Rudnick	06/11/20 09:15	93	
2084	Rio Negrinho	Rio Negrinho - Foz do Rio Negrinho	06/11/20 09:15	40	
2083	Rio Negrinho	Rio Negrinho - Ponte do Lageado	06/11/20 09:15	101	

Legenda: As referências utilizadas para a elaboração desta tabela em relação a situação hidrológica, foram obtidas através de informações do CEOPS/FURB, das Defesas Civas Municipais e das análise dos dados hidrológicos da Agência Nacional de Águas (ANA).

Tendência do Nível do Rio: Subindo: Estável: Descendo: Normal: Estiagem: Atenção: Alerta: Emergência: Enchente: Atenção: Alerta: Emergência:

Monitoramento da Chuva nas Bacias (BH) e Complexos (CH) Hidrológicos

De acordo com a tabela das chuvas nas Bacias dos Rios BH do Rio Canoas, BH do Rio Itajaí-Açú, CH Rio Negro, BH do Rio Tubarão, CH Rio Camboriú, BH do Rio Araranguá, BH do Rio Cubatão do Sul, BH do Rio Tijucas, BH do Rio Canoinhas, CH Jacutinga, BH do Rio Itapocu, BH do Rio Antas, BH do Rio do Chapecó e BH do Rio do Peixe, das 39 monitoradas, 9 registraram chuva nas últimas 24 horas.

Os maiores volumes de chuva registrados foram de 9mm e 7.4mm nas estações de Forquilha e Foz do Manoel Alves, respectivamente.

Código	Município	Estação	Data e Horário	Últimos Dados	(-)1h	(-)4h	(-)8h	(-)12h	(-)24h
Chuva Acumulada na BH do Rio Antas(mm)									
74295000	Mondai	Linha Jataí	06/11/20 09:00	0	0	0	0	0	0
Chuva Acumulada na BH do Rio Araranguá(mm)									
84949800	Ermo	Ermo	06/11/20 09:00	0	0	0	0	0	5.8
84820000	Forquilha	Forquilha	06/11/20 09:00	0	0	0	0	0	9
84853000	Meleiro	Foz do Manoel Alves	06/11/20 08:30	0	0	0	0	0	7.4
Chuva Acumulada na BH do Rio Canoas(mm)									
71350001	Otacílio Costa	Encruzilhada II	06/11/20 09:00	0	0	0	0	0	0
71200000	Rio Rufino	Vila Canoas	06/11/20 09:00	0	0	0	0	0	0
Chuva Acumulada na BH do Rio Cubatão do Sul(mm)									
84100000	Santo Amaro da Imperatriz	Poço Fundo	06/11/20 09:00	0	0	0	0	0	0.2
Chuva Acumulada na BH do Rio Itajaí-Açú(mm)									
83800002	Blumenau	Blumenau	06/11/20 09:00	0	0	0	0	0	0.2
83900000	Brusque	Brusque	06/11/20 08:45	0	0	0	0	0	0
83130000	Chapadão do Lageado	Chapadão do Lageado	06/11/20 08:45	0	0	0	0	0	0
83250000	Ituporanga	Ituporanga	06/11/20 09:00	0	0	0	0	0	0.2
83360000	José Boiteux	Jose Boiteux	06/11/20 08:45	0	0	0	0	0	0
83040000	Mirim Doce	Mirim Doce	06/11/20 08:45	0	0	0	0	0	0
83035000	Salete	Ponte Moratelli	06/11/20 08:45	0	0	0	0	0	0
83030000	Taió	Barragem Oeste	06/11/20 07:45	0	0	0	0	0	0
83050000	Taió	Taió	06/11/20 09:00	0	0	0	0	0	0
83029900	Taió	Barragem Taió Montante	06/11/20 08:45	0	0	0	0	0	0
83345000	Vitor Meireles	Barra do Prata	06/11/20 09:00	0	0	0	0	0	0
Chuva Acumulada na BH do Rio Itapocu(mm)									
82549000	Schroeder	Schroeder	06/11/20 09:00	0	0	0	0	0	0
Chuva Acumulada na BH do Rio Tijucas(mm)									
84095500	São João Batista	São João Batista	06/11/20 09:00	0	0	0	0	0	0
Chuva Acumulada na BH do Rio Tubarão(mm)									
84559800	Braço do Norte	Braço do Norte - Montante	06/11/20 07:45	0	0	0	0	0	0.8
84598002	São Martinho	São Martinho - Jusante	06/11/20 07:45	0	0	0	0	0	0
84580500	Tubarão	Tubarão	06/11/20 08:45	0	0	0	0	0	0
Chuva Acumulada na BH do Rio do Chapecó(mm)									
73770000	Coronel Freitas	Porto FAE Novo	06/11/20 08:45	0	0	0	0	0	0
73820000	Pinhalzinho	Passo Pio X	06/11/20 09:00	0	0	0	0	0	0
73960000	São Carlos	Barra do Chapecó Aux.	06/11/20 09:00	0	0	0	0	0	0
Chuva Acumulada na BH do Rio do Peixe(mm)									
72715000	Rio das Antas	Rio das Antas	06/11/20 09:00	0	0	0	0	0	0
72810000	Tangará	Tangará	06/11/20 09:00	0	0	0	0	0	0
Chuva Acumulada na CH Jacutinga(mm)									
2049	Concórdia	Barragem Concórdia	06/11/20 09:15	0	0	0	0	0	0
2058	Concórdia	Ponte R. João Suzin Marini	06/11/20 09:15	0	0	0	0	0	0
2076	Concórdia	Montante - Barragem Concórdia	06/11/20 09:15	0	0	0	0	0	0

Código	Município	Estação	Data e Horário	Últimos Dados	(-)1h	(-)4h	(-)8h	(-)12h	(-)24h
2077	Concórdia	Foz do Rio Claudino	06/11/20 09:15	0	0	0	0	0	0
2078	Concórdia	Centro - Rua Vitório Celant	06/11/20 09:15	0	0	0	0	0	0
Chuva Acumulada na CH Rio Camboriú(mm)									
2033	Camboriú	Camboriú - Rio Canoas	06/11/20 07:00	0	0	0.2	0.2	0.2	0.6
2048	Camboriú	Camboriu - Rio Pequeno	06/11/20 09:15	0	0	0	0	0	0
Chuva Acumulada na CH Rio Negro(mm)									
2080	Rio Negrinho	Rio Negrinho - Fazenda Rudnick	06/11/20 09:15	0	0	0	0	0	0
2084	Rio Negrinho	Rio Negrinho - Foz do Rio Negrinho	06/11/20 09:15	0	0	0	0	0	0.2
2083	Rio Negrinho	Rio Negrinho - Ponte do Lageado	06/11/20 09:15	0	0	0	0	0	0
2081	Rio Negrinho	Rio Negrinho - São Rafael	06/11/20 09:15	0	0	0	0	0	0




Acompanhamento Hidrológico nas Bacias (BH) e Complexos (CH) Hidrológicos

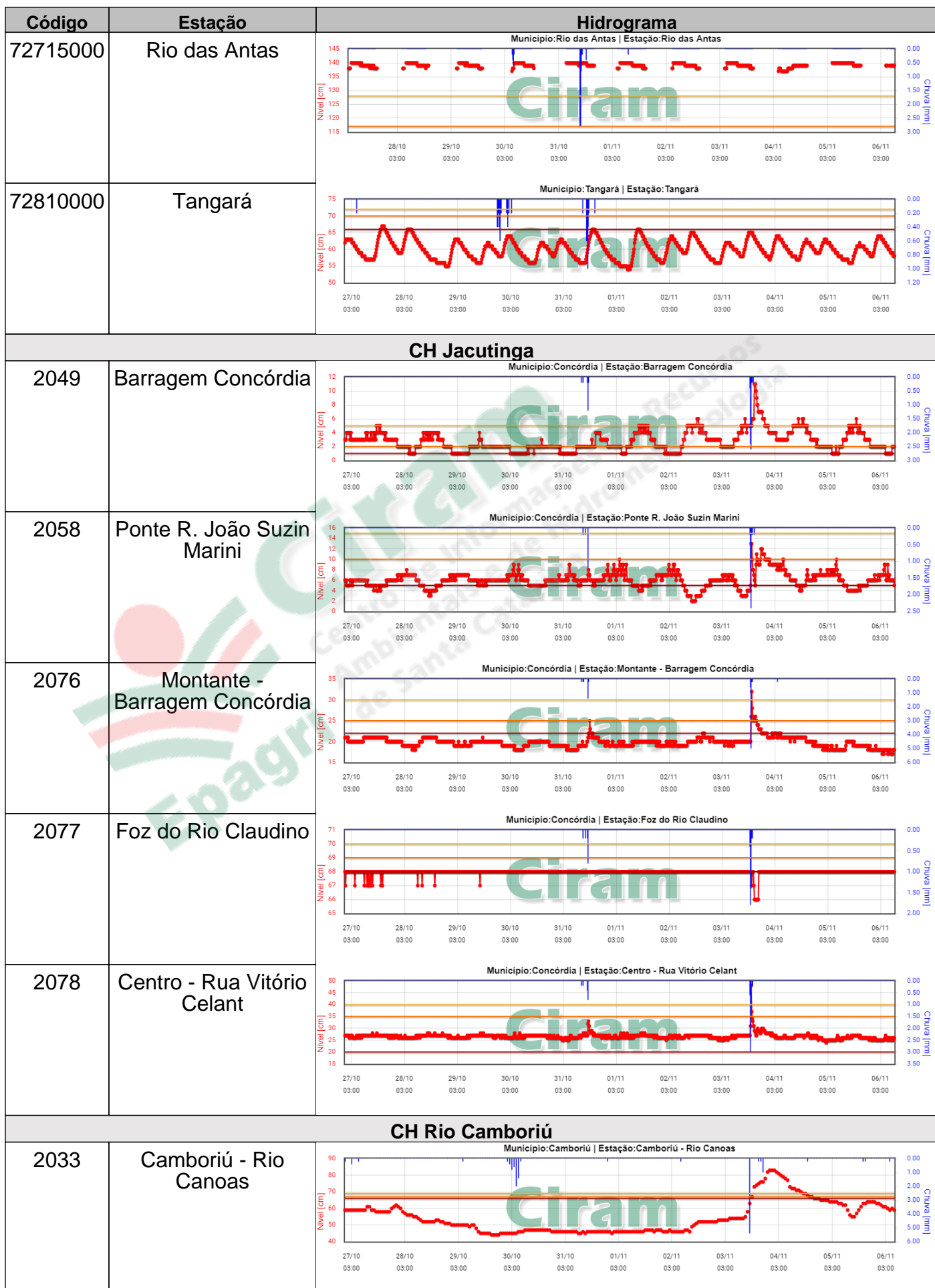
Nos gráficos, as variações registradas são decorrentes das chuvas registradas, dos usos múltiplos das águas, influência da maré e operação de represas a montante (acima) das estações monitoradas nas últimas 240 horas.

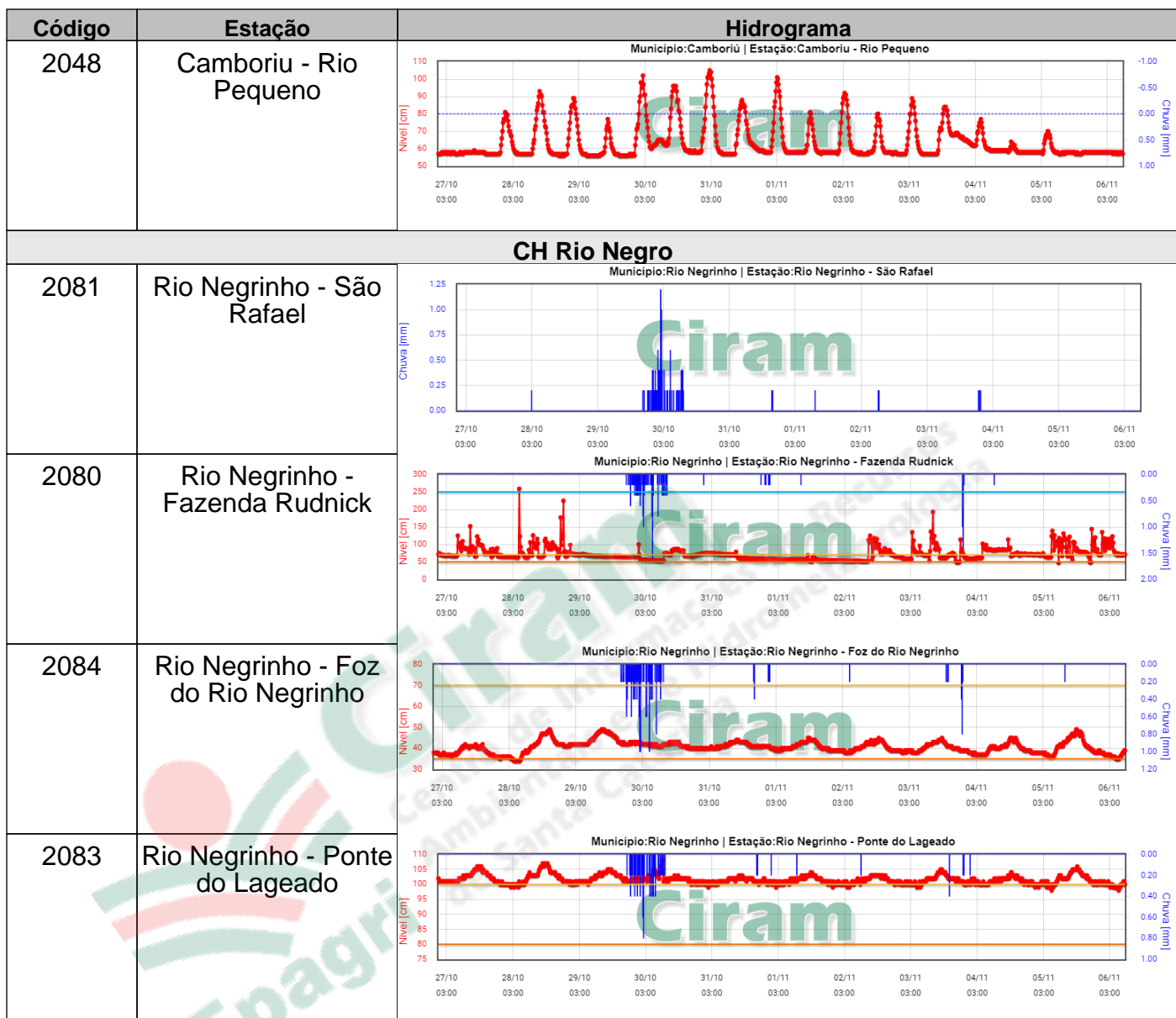
Código	Estação	Hidrograma
BH do Rio Antas		
74295000	Linha Jataí	<p style="text-align: center;">Município: Mondai Estação: Linha Jataí</p>
BH do Rio Araranguá		
84949800	Ermo	<p style="text-align: center;">Município: Ermo Estação: Ermo</p>
84820000	Forquilha	<p style="text-align: center;">Município: Forquilha Estação: Forquilha</p>
84853000	Foz do Manoel Alves	<p style="text-align: center;">Município: Meleiro Estação: Foz do Manoel Alves</p>
BH do Rio Canoas		
71350001	Encruzilhada II	<p style="text-align: center;">Município: Otacílio Costa Estação: Encruzilhada II</p>
71200000	Vila Canoas	<p style="text-align: center;">Município: Rio Rufino Estação: Vila Canoas</p>
BH do Rio Canoinhas		

Código	Estação	Hidrograma
2433	Canoinhas - CASAN	<p>Município:Canoinhas Estação:Canoinhas - CASAN</p>
84100000	Poço Fundo	<p>BH do Rio Cubatão do Sul Município:Santo Amaro da Imperatriz Estação:Poço Fundo</p>
83250000	Ituporanga	<p>BH do Rio Itajaí-Açú Município:Ituporanga Estação:Ituporanga</p>
83105000	Saltinho	<p>Município:Alfredo Wagner Estação:Saltinho</p>
83800002	Blumenau	<p>Município:Blumenau Estação:Blumenau</p>
83900000	Brusque	<p>Município:Brusque Estação:Brusque</p>
83130000	Chapadão do Lageado	<p>Município:Chapadão do Lageado Estação:Chapadão do Lageado</p>
83360000	Jose Boiteux	<p>Município:José Boiteux Estação:Jose Boiteux</p>



Código	Estação	Hidrograma
84095500	São João Batista	<p>Município:São João Batista Estação:São João Batista</p>
84559800	Braço do Norte - Montante	<p>Município:Braço do Norte Estação:Braço do Norte - Montante</p>
84598002	São Martinho - Jusante	<p>Município:São Martinho Estação:São Martinho - Jusante</p>
84580500	Tubarão	<p>Município:Tubarão Estação:Tubarão</p>
73770000	Porto FAE Novo	<p>Município:Coronel Freitas Estação:Porto FAE Novo</p>
73820000	Passo Pio X	<p>Município:Pinhalzinho Estação:Passo Pio X</p>
73960000	Barra do Chapecó Aux.	<p>Município:São Carlos Estação:Barra do Chapecó Aux.</p>
72849000	Joaçaba I	<p>Município:Joaçaba Estação:Joaçaba I</p>





Legenda: As referências utilizadas para a elaboração dos gráficos em relação a situação hidrológica, foram obtidas através de informações do CEOPS/FURB, das Defesas Cíveis Municipais e das análises dos dados hidrológicos da Agência Nacional de Águas (ANA).

Situação Hidrológica do Rio

█ Nível do Rio (cm)	█ Chuva (mm)	Estiagem: █ Atenção	Enchente: █ Atenção
		█ Alerta	█ Alerta
		█ Emergência	█ Emergência

Maiores informações acesse:

[Rios On-Line](#)

[Boletim Anteriores](#)

Elaborado pela Equipe da Sala de Situação - ANA/Epagri/Ciram

Rodovia Admar Gonzaga, 1347 - Itacorubi - Cx. Postal: 502 88.034-901 - Florianópolis - SC

Fone: (48) 3665-5124 ou (48) 9140-7189

sshidrosc@epagri.sc.gov.br