














## Monitoramento dos Níveis de Rios nas Bacias (BH) e Complexos (CH) Hidrológicos

De acordo com a tabela dos níveis de rios os BH do Rio Canoas, CH Jacutinga, BH do Rio Itajaí-Açú, BH do Rio Tubarão, BH do Rio Itapocu, BH do Rio Antas, BH do Rio Cubatão do Sul, BH do Rio do Chapecó, BH do Rio do Peixe e BH do Rio Tijucas, das 26 monitoradas, 22 encontram-se na condição de normalidade do regime hídrico dos rios, para 4 estações a situação que se apresenta é a seguinte:

### ESTIAGEM:

**EMERGÊNCIA:** Ponte do Sargento, Ponte R. João Suzin Marini e Centro Jusante - Rua Orestes Farina

**ALERTA:** Centro - Rua Vitório Celant

Código	Município	Estação	Data e Horário	Últimos Dados (cm)	Tendência
<b>Nível de Rios na BH do Rio Antas(cm)</b>					
74295000	Mondaí	Linha Jataí	04/11/24 07:00	95	
74320000	Romelândia	Ponte do Sargento	04/11/24 07:00	-20	
<b>Nível de Rios na BH do Rio Canoas(cm)</b>					
71300000	Bocaina do Sul	Rio Bonito	04/11/24 07:00	194	
71350001	Otacílio Costa	Encruzilhada II	04/11/24 07:00	166	
71200000	Rio Rufino	Vila Canoas	04/11/24 07:00	185	
<b>Nível de Rios na BH do Rio Cubatão do Sul(cm)</b>					
84150100	Palhoça	Eta Casan - Montante	04/11/24 07:00	414	
84100000	Santo Amaro da Imperatriz	Poço Fundo	04/11/24 07:00	346	
<b>Nível de Rios na BH do Rio Itajaí-Açú(cm)</b>					
83105000	Alfredo Wagner	Saltinho	04/11/24 07:00	39	
83880000	Luiz Alves	Luiz Alves	04/11/24 07:45	102	
83300200	Rio do Sul	Rio do Sul - Novo	04/11/24 07:00	182	
83030000	Taió	Barragem Oeste	04/11/24 07:45	361	
83892990	Vidal Ramos	Salseiro	04/11/24 07:00	164	
<b>Nível de Rios na BH do Rio Itapocu(cm)</b>					
82350000	Jaraguá do Sul	Jaraguá do Sul	04/11/24 07:30	122	

Código	Município	Estação	Data e Horário	Últimos Dados (cm)	Tendência
<b>Nível de Rios na BH do Rio Tijucas(cm)</b>					
84095500	São João Batista	São João Batista	04/11/24 07:00	52	
<b>Nível de Rios na BH do Rio Tubarão(cm)</b>					
84559800	Braço do Norte	Braço do Norte - Montante	04/11/24 07:45	113	
84580500	Tubarão	Tubarão	04/11/24 07:45	137	
<b>Nível de Rios na BH do Rio do Chapecó(cm)</b>					
73770000	Coronel Freitas	Porto FAE Novo	04/11/24 07:45	147	
73900000	Saudades	Saudades	04/11/24 07:30	66	
73960000	Águas de Chapecó	Barra do Chapecó Aux.	04/11/24 07:00	172	
<b>Nível de Rios na BH do Rio do Peixe(cm)</b>					
72849000	Joaçaba	Joaçaba I	04/11/24 07:00	122	
72715000	Rio das Antas	Rio das Antas	04/11/24 07:00	152	
72810000	Tangará	Tangará	04/11/24 07:00	75	
<b>Nível de Rios na CH Jacutinga(cm)</b>					
2058	Concórdia	Ponte R. João Suzin Marini	04/11/24 08:00	-1	
2077	Concórdia	Foz do Rio Claudino	04/11/24 08:00	72	
2078	Concórdia	Centro - Rua Vitório Celant	04/11/24 08:00	28	
2089	Concórdia	Centro Jusante - Rua Orestes Farina	04/11/24 07:45	1	

**Legenda:** As referências utilizadas para a elaboração desta tabela em relação a situação hidrológica, foram obtidas através de informações do CEOPS/FURB, das Defesas Cívicas Municipais e das análises dos dados hidrológicos da Agência Nacional de Águas (ANA).

**Tendência do Nível do Rio:** Subindo: Estável: Descendo: Normal: Estiagem: Atenção: Alerta: Emergência: Enchente: Atenção: Alerta: Emergência:

## Monitoramento da Chuva nas Bacias (BH) e Complexos (CH) Hidrológicos

De acordo com a tabela das chuvas nas Bacias dos Rios BH do Rio Canoas, CH Jacutinga, BH do Rio Itajaí-Açú, BH do Rio Tubarão, BH do Rio Itapocu, BH do Rio Antas, BH do Rio Cubatão do Sul, BH do Rio do Chapecó, BH do Rio do Peixe e BH do Rio Tijucas, das 23 monitoradas, 21 registraram chuva nas últimas 24 horas.

Os maiores volumes de chuva registrados foram de 70.4mm e 38.8mm nas estações de Poço Fundo e Rio do Pouso, respectivamente.

Código	Município	Estação	Data e Horário	Últim os Dados	(-)1h	(-)4h	(-)8h	(-)12h	(-)24h
<b>Chuva Acumulada na BH do Rio Antas(mm)</b>									
74300000	Guaraciaba	Guatapara de Baixo	04/11/24 06:15	0	0	0	0	0	0.2
74295000	Mondaí	Linha Jataí	04/11/24 07:00	0	0	0	0.2	0.2	23.2
74320000	Romelândia	Ponte do Sargento	04/11/24 07:00	0	0	0	0.2	0.2	12.2
<b>Chuva Acumulada na BH do Rio Canoas(mm)</b>									
71300000	Bocaina do Sul	Rio Bonito	04/11/24 07:00	0	0.4	2	3.2	4.6	12.2
71350001	Otacílio Costa	Encruzilhada II	04/11/24 07:00	0	0.6	0.8	2.4	2.4	9.8
71200000	Rio Rufino	Vila Canoas	04/11/24 07:00	0	0.2	0.8	1.4	1.6	8.6
<b>Chuva Acumulada na BH do Rio Cubatão do Sul(mm)</b>									
84100000	Santo Amaro da Imperatriz	Poço Fundo	04/11/24 07:00	0.2	9	20.8	56.8	66.4	70.4
<b>Chuva Acumulada na BH do Rio Itajaí-Açú(mm)</b>									
83250000	Ituporanga	Ituporanga	04/11/24 07:00	0	0	3.2	4.8	5	14.8
83030000	Taió	Barragem Oeste	04/11/24 07:45	0	0	0	0.2	0.8	13.8
83029900	Taió	Barragem Taió Montante	04/11/24 07:45	0	0	0	0.8	1.2	24.4
<b>Chuva Acumulada na BH do Rio Itapocu(mm)</b>									
82549000	Schroeder	Schroeder	04/11/24 06:00	0.2	0.2	0.4	0.4	9	28
<b>Chuva Acumulada na BH do Rio Tijucas(mm)</b>									
84095500	São João Batista	São João Batista	04/11/24 07:00	0.2	1.4	3.4	10.8	13.8	21.6
<b>Chuva Acumulada na BH do Rio Tubarão(mm)</b>									
84249998	Orleans	Orleans - Montante	04/11/24 07:00	0.2	2.2	5.4	15.2	15.2	33.2
84580000	Tubarão	Rio do Pouso	04/11/24 06:45	0.2	0.4	21.2	31	37.4	38.8
<b>Chuva Acumulada na BH do Rio do Chapecó(mm)</b>									
73960000	Águas de Chapecó	Barra do Chapecó Aux.	04/11/24 07:00	0	0	0.2	0.2	0.2	27.4
<b>Chuva Acumulada na BH do Rio do Peixe(mm)</b>									
72715000	Rio das Antas	Rio das Antas	04/11/24 07:00	0	0	0	0	0	9.6
72810000	Tangará	Tangará	04/11/24 07:00	0	0	0	0	0	3.2
<b>Chuva Acumulada na CH Jacutinga(mm)</b>									
2058	Concórdia	Ponte R. João Suzin Marini	04/11/24 08:00	0	0	0	0	0	0.2
2077	Concórdia	Foz do Rio Claudino	04/11/24 08:00	0	0	0	0	0	0.2
2078	Concórdia	Centro - Rua Vitório Celant	04/11/24 08:00	0	0	0	0	0	0
2089	Concórdia	Centro Jusante - Rua Orestes Farina	04/11/24 07:45	0	0	0	0	0	0
2049	Concórdia	Barragem Concórdia	04/11/24 08:00	0	0	0	0	0	0.2
<b>Chuva Acumulada na CH Peperi-Guaçú(mm)</b>									
74329000	Itapiranga	Itapiranga	04/11/24 06:15	0	0	0	0	0	2.6

# Acompanhamento Hidrológico nas Bacias (BH) e Complexos (CH) Hidrológicos

Nos gráficos, as variações registradas são decorrentes das chuvas registradas, dos usos múltiplos das águas, influência da maré e operação de represas a montante (acima) das estações monitoradas nas últimas 240 horas.

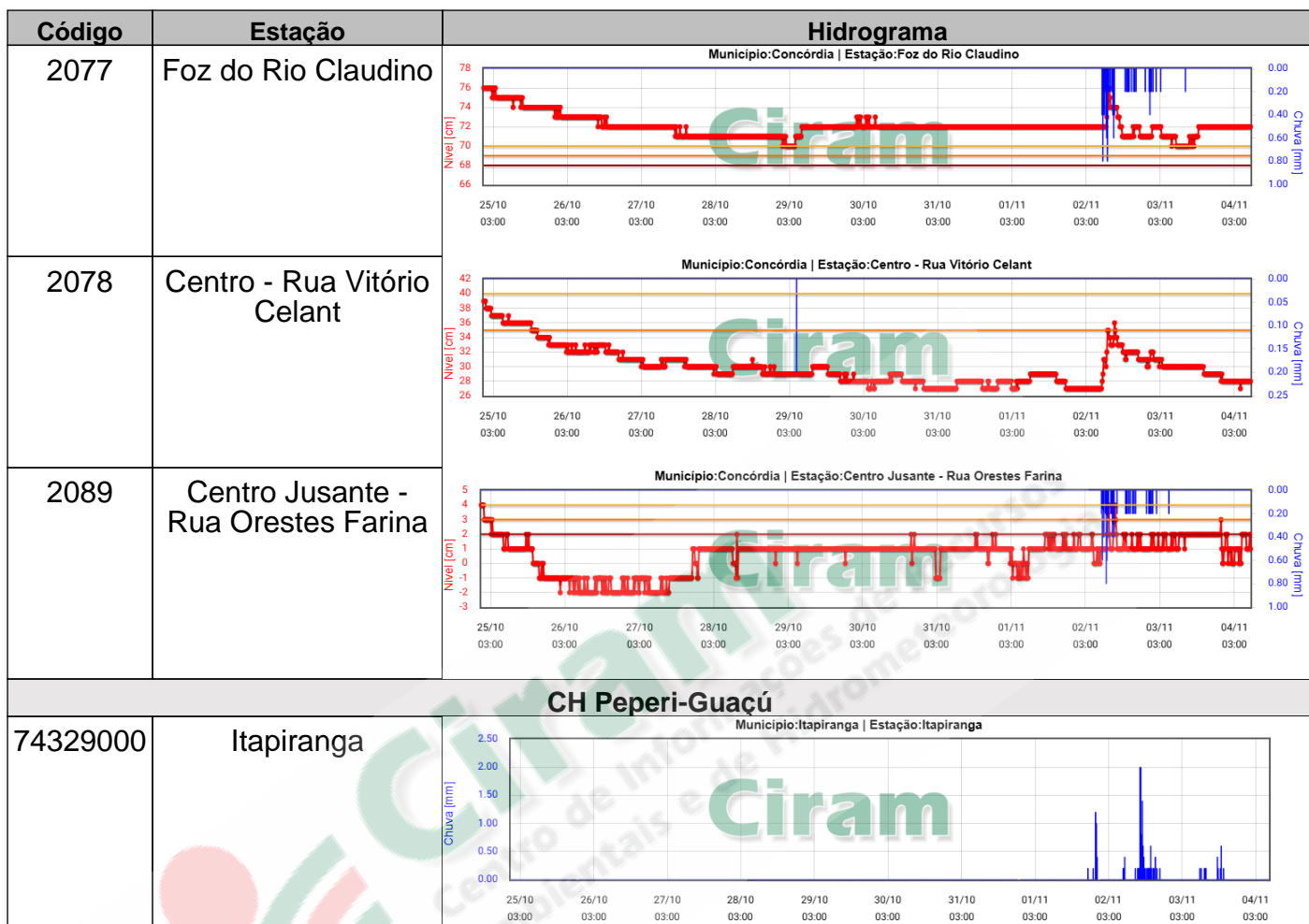
Código	Estação	Hidrograma
<b>BH do Rio Antas</b>		
74300000	Guatapara de Baixo	<p>Município: Guaraciaba   Estação: Guatapara de Baixo</p>
74295000	Linha Jataí	<p>Município: Mondai   Estação: Linha Jataí</p>
74320000	Ponte do Sargento	<p>Município: Romelândia   Estação: Ponte do Sargento</p>
<b>BH do Rio Canoas</b>		
71300000	Rio Bonito	<p>Município: Bocaina do Sul   Estação: Rio Bonito</p>
71350001	Encruzilhada II	<p>Município: Otacílio Costa   Estação: Encruzilhada II</p>
71200000	Vila Canoas	<p>Município: Rio Rufino   Estação: Vila Canoas</p>
<b>BH do Rio Cubatão do Sul</b>		

Código	Estação	Hidrograma
84150100	Eta Casan - Montante	<p>Município:Palhoça   Estação:Eta Casan - Montante</p>
84100000	Poço Fundo	<p>Município:Santo Amaro da Imperatriz   Estação:Poço Fundo</p>
<b>BH do Rio Itajaí-Açú</b>		
83250000	Ituporanga	<p>Município:Ituporanga   Estação:Ituporanga</p>
83029900	Barragem Taió Montante	<p>Município:Taió   Estação:Barragem Taió Montante</p>
83105000	Saltinho	<p>Município:Alfredo Wagner   Estação:Saltinho</p>
83880000	Luiz Alves	<p>Município:Luiz Alves   Estação:Luiz Alves</p>
83300200	Rio do Sul - Novo	<p>Município:Rio do Sul   Estação:Rio do Sul - Novo</p>
83030000	Barragem Oeste	<p>Município:Taió   Estação:Barragem Oeste</p>



Código	Estação	Hidrograma
83892990	Salseiro	<p>Município: Vidal Ramos   Estação: Salseiro</p>
82549000	Schroeder	<p>Município: Schroeder   Estação: Schroeder</p>
82350000	Jaraguá do Sul	<p>Município: Jaraguá do Sul   Estação: Jaraguá do Sul</p>
84095500	São João Batista	<p>Município: São João Batista   Estação: São João Batista</p>
84249998	Orleans - Montante	<p>Município: Orleans   Estação: Orleans - Montante</p>
84580000	Rio do Pouso	<p>Município: Tubarão   Estação: Rio do Pouso</p>
84559800	Braço do Norte - Montante	<p>Município: Braço do Norte   Estação: Braço do Norte - Montante</p>
84580500	Tubarão	<p>Município: Tubarão   Estação: Tubarão</p>
<b>BH do Rio do Chapecó</b>		

Código	Estação	Hidrograma
73770000	Porto FAE Novo	<p>Município:Coronel Freitas   Estação:Porto FAE Novo</p>
73900000	Saudades	<p>Município:Saudades   Estação:Saudades</p>
73960000	Barra do Chapecó Aux.	<p>Município:Águas de Chapecó   Estação:Barra do Chapecó Aux.</p>
<b>BH do Rio do Peixe</b>		
72849000	Joaçaba I	<p>Município:Joaçaba   Estação:Joaçaba I</p>
72715000	Rio das Antas	<p>Município:Rio das Antas   Estação:Rio das Antas</p>
72810000	Tangará	<p>Município:Tangará   Estação:Tangará</p>
<b>CH Jacutinga</b>		
2049	Barragem Concórdia	<p>Município:Concórdia   Estação:Barragem Concórdia</p>
2058	Ponte R. João Suzin Marini	<p>Município:Concórdia   Estação:Ponte R. João Suzin Marini</p>



**Legenda:** As referências utilizadas para a elaboração dos gráficos em relação a situação hidrológica, foram obtidas através de informações do CEOPS/FURB, das Defesas Cívicas Municipais e das análises dos dados hidrológicos da Agência Nacional de Águas (ANA).

**Situação Hidrológica do Rio**

<span style="color: red;">█</span> Nível do Rio (cm)	<span style="color: blue;">█</span> Chuva (mm)	<b>Estiagem:</b>	<span style="color: yellow;">█</span> Atenção	<span style="color: cyan;">█</span> Atenção
			<span style="color: orange;">█</span> Alerta	<span style="color: blue;">█</span> Alerta
			<span style="color: red;">█</span> Emergência	<span style="color: darkblue;">█</span> Emergência

Maiores informações acesse:

[Rios On-Line](#)

[Boletim Anteriores](#)

Elaborado pela Equipe de Hidrologia - Epagri/Ciram

Rodovia Admar Gonzaga, 1347 - Itacorubi - Cx. Postal: 502 88.034-901 - Florianópolis - SC

Fone: (48) 3665-5124 ou (48) 9140-7189

[sshidrosc@epagri.sc.gov.br](mailto:sshidrosc@epagri.sc.gov.br)