














Monitoramento dos Níveis de Rios nas Bacias (BH) e Complexos (CH) Hidrológicos

De acordo com a tabela dos níveis de rios os BH do Rio Canoas, CH Jacutinga, BH do Rio Itajaí-Açú, BH do Rio Tubarão, BH do Rio Itapocu, BH do Rio Antas, BH do Rio Cubatão do Sul, BH do Rio do Chapecó, BH do Rio do Peixe e BH do Rio Tijucas, das 26 monitoradas, 21 encontram-se na condição de normalidade do regime hídrico dos rios, para 5 estações a situação que se apresenta é a seguinte:

ESTIAGEM:

EMERGÊNCIA: Ponte do Sargento, Saudades, Ponte R. João Suzin Marini e Centro Jusante - Rua Orestes Farina

ALERTA: Centro - Rua Vitório Celant

Código	Município	Estação	Data e Horário	Últimos Dados (cm)	Tendência
Nível de Rios na BH do Rio Antas(cm)					
74295000	Mondaí	Linha Jataí	06/11/24 07:00	74	
74320000	Romelândia	Ponte do Sargento	06/11/24 07:00	-22	
Nível de Rios na BH do Rio Canoas(cm)					
71300000	Bocaina do Sul	Rio Bonito	06/11/24 07:00	301	
71350001	Otacílio Costa	Encruzilhada II	06/11/24 07:00	219	
71200000	Rio Rufino	Vila Canoas	06/11/24 07:00	186	
Nível de Rios na BH do Rio Cubatão do Sul(cm)					
84150100	Palhoça	Eta Casan - Montante	06/11/24 07:00	229	
84100000	Santo Amaro da Imperatriz	Poço Fundo	06/11/24 07:00	205	
Nível de Rios na BH do Rio Itajaí-Açú(cm)					
83105000	Alfredo Wagner	Saltinho	06/11/24 07:00	42	
83880000	Luiz Alves	Luiz Alves	06/11/24 06:45	100	
83300200	Rio do Sul	Rio do Sul - Novo	06/11/24 07:00	230	
83030000	Taió	Barragem Oeste	06/11/24 06:45	251	
83892990	Vidal Ramos	Salseiro	06/11/24 07:00	162	
Nível de Rios na BH do Rio Itapocu(cm)					
82350000	Jaraguá do Sul	Jaraguá do Sul	06/11/24 06:30	103	

Código	Município	Estação	Data e Horário	Últimos Dados (cm)	Tendência
Nível de Rios na BH do Rio Tijucas(cm)					
84095500	São João Batista	São João Batista	06/11/24 07:00	92	
Nível de Rios na BH do Rio Tubarão(cm)					
84559800	Braço do Norte	Braço do Norte - Montante	06/11/24 06:45	106	
84580500	Tubarão	Tubarão	06/11/24 06:45	139	
Nível de Rios na BH do Rio do Chapecó(cm)					
73770000	Coronel Freitas	Porto FAE Novo	06/11/24 06:45	147	
73900000	Saudades	Saudades	06/11/24 06:30	38	
73960000	Águas de Chapecó	Barra do Chapecó Aux.	06/11/24 07:00	167	
Nível de Rios na BH do Rio do Peixe(cm)					
72849000	Joaçaba	Joaçaba I	06/11/24 07:00	112	
72715000	Rio das Antas	Rio das Antas	06/11/24 07:00	151	
72810000	Tangará	Tangará	06/11/24 07:00	75	
Nível de Rios na CH Jacutinga(cm)					
2058	Concórdia	Ponte R. João Suzin Marini	06/11/24 07:30	-3	
2077	Concórdia	Foz do Rio Claudino	06/11/24 07:30	72	
2078	Concórdia	Centro - Rua Vitório Celant	06/11/24 07:30	27	
2089	Concórdia	Centro Jusante - Rua Orestes Farina	06/11/24 07:30	2	

Legenda: As referências utilizadas para a elaboração desta tabela em relação a situação hidrológica, foram obtidas através de informações do CEOPS/FURB, das Defesas Cíveis Municipais e das análises dos dados hidrológicos da Agência Nacional de Águas (ANA).

Tendência do Nível do Rio: Subindo: Estável: Descendo: Normal: Estiagem: Atenção: Alerta: Emergência: Enchente: Atenção: Alerta: Emergência:

Monitoramento da Chuva nas Bacias (BH) e Complexos (CH) Hidrológicos

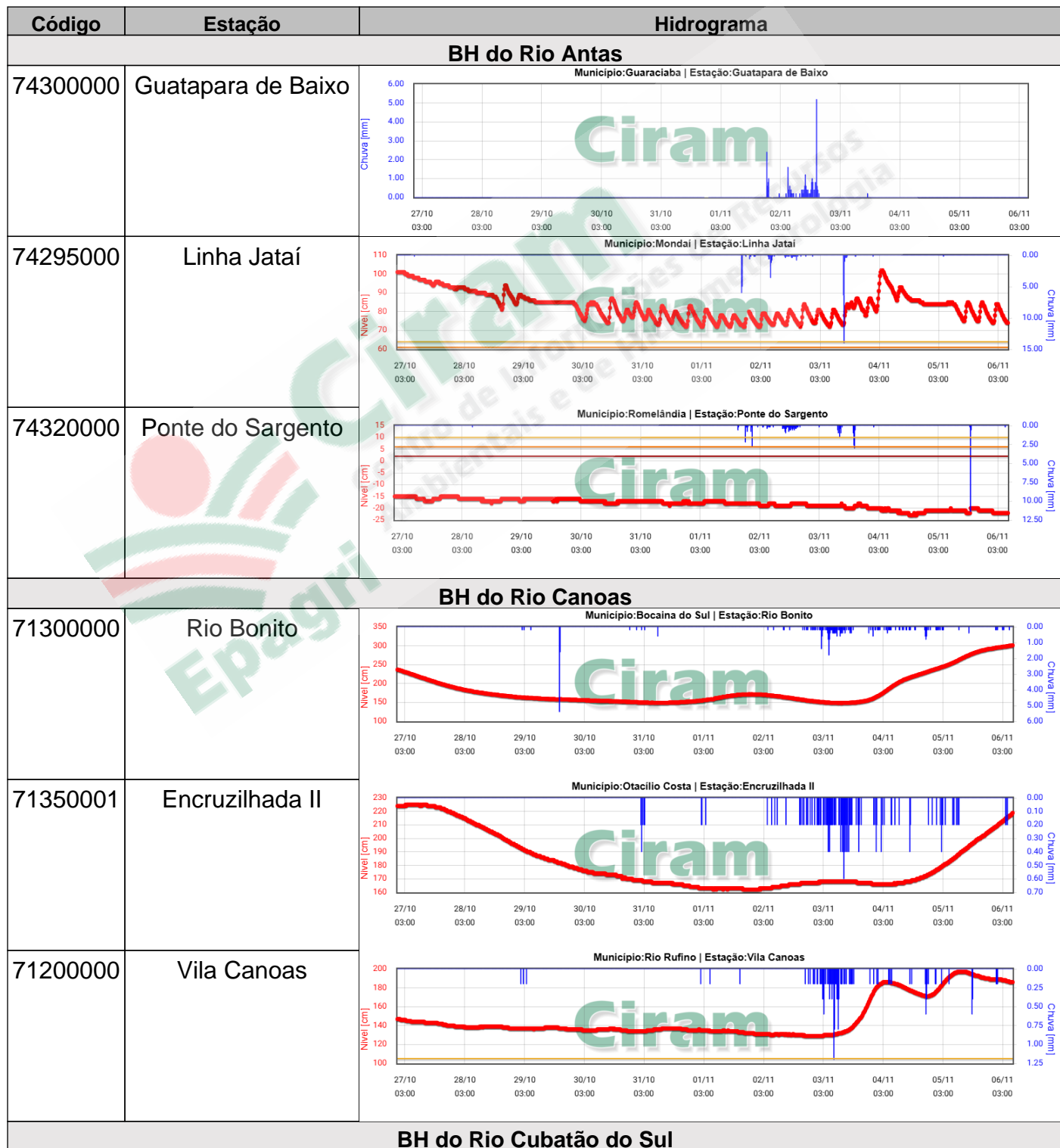
De acordo com a tabela das chuvas nas Bacias dos Rios BH do Rio Canoas, CH Jacutinga, BH do Rio Itajaí-Açú, BH do Rio Tubarão, BH do Rio Itapocu, BH do Rio Antas, BH do Rio Cubatão do Sul, BH do Rio do Chapecó, BH do Rio do Peixe e BH do Rio Tijucas, das 28 monitoradas, 16 registraram chuva nas últimas 24 horas.

Os maiores volumes de chuva registrados foram de 17.6mm e 12.4mm nas estações de Poço Fundo e Ponte do Sargento, respectivamente.

Código	Município	Estação	Data e Horário	Últim os Dados	(-)1h	(-)4h	(-)8h	(-)12h	(-)24h
Chuva Acumulada na BH do Rio Antas(mm)									
74300000	Guaraciaba	Guatapara de Baixo	06/11/24 06:15	0	0	0	0	0	0
74295000	Mondaí	Linha Jataí	06/11/24 07:00	0	0	0	0	0	0
74320000	Romelândia	Ponte do Sargento	06/11/24 07:00	0	0	0.2	0.2	0.2	12.4
Chuva Acumulada na BH do Rio Canoas(mm)									
71300000	Bocaina do Sul	Rio Bonito	06/11/24 07:00	0	0	0.4	1.2	1.2	1.8
71350001	Otacílio Costa	Encruzilhada II	06/11/24 07:00	0	0	0.6	0.6	0.6	1.4
71200000	Rio Rufino	Vila Canoas	06/11/24 07:00	0	0	0	0.6	0.6	1.6
Chuva Acumulada na BH do Rio Cubatão do Sul(mm)									
84100000	Santo Amaro da Imperatriz	Poço Fundo	06/11/24 07:00	0	0	0.4	1.6	1.6	17.6
Chuva Acumulada na BH do Rio Itajaí-Açú(mm)									
83250000	Ituporanga	Ituporanga	06/11/24 07:00	0	0	0.2	0.2	0.2	1
83880000	Luiz Alves	Luiz Alves	06/11/24 06:45	0	0	0	0.2	0.2	1.4
83030000	Taió	Barragem Oeste	06/11/24 06:45	0	0	0	0	0	6.6
83029900	Taió	Barragem Taió Montante	06/11/24 06:45	0	0	0	0	0	1
Chuva Acumulada na BH do Rio Itapocu(mm)									
82350000	Jaraguá do Sul	Jaraguá do Sul	06/11/24 06:30	0	0	0	0.2	0.2	2
82549000	Schroeder	Schroeder	06/11/24 07:00	0	0	0	0	0.2	0.8
Chuva Acumulada na BH do Rio Tijucas(mm)									
84095500	São João Batista	São João Batista	06/11/24 07:00	0	0	0.2	0.2	0.2	4.2
Chuva Acumulada na BH do Rio Tubarão(mm)									
84559800	Braço do Norte	Braço do Norte - Montante	06/11/24 06:45	0	0	0	0	0	0.2
84249998	Orleans	Orleans - Montante	06/11/24 07:00	0	0	0.2	0.2	0.4	0.4
84580500	Tubarão	Tubarão	06/11/24 06:45	0	0	0	0	0	0
84580000	Tubarão	Rio do Pouso	06/11/24 06:45	0	0	0	0	0	0
Chuva Acumulada na BH do Rio do Chapecó(mm)									
73770000	Coronel Freitas	Porto FAE Novo	06/11/24 06:45	0	0	0	0	0	0
73960000	Águas de Chapecó	Barra do Chapecó Aux.	06/11/24 07:00	0	0	0	0	0	0
Chuva Acumulada na BH do Rio do Peixe(mm)									
72715000	Rio das Antas	Rio das Antas	06/11/24 07:00	0	0	0	0	0	0.2
72810000	Tangará	Tangará	06/11/24 07:00	0	0	0	0	0	0
Chuva Acumulada na CH Jacutinga(mm)									
2058	Concórdia	Ponte R. João Suzin Marini	06/11/24 07:30	0	0	0	0	0	0
2077	Concórdia	Foz do Rio Claudino	06/11/24 07:30	0	0	0	0	0	0
2078	Concórdia	Centro - Rua Vitório Celant	06/11/24 07:30	0	0	0.2	0.2	0.2	0.2
2089	Concórdia	Centro Jusante - Rua Orestes Farina	06/11/24 07:30	0	0	0	0	0	0
2049	Concórdia	Barragem Concórdia	06/11/24 07:30	0	0	0	0	0	0
Chuva Acumulada na CH Peperi-Guaçú(mm)									
74329000	Itapiranga	Itapiranga	06/11/24 06:15	0	0	0	0	0	0

Acompanhamento Hidrológico nas Bacias (BH) e Complexos (CH) Hidrológicos

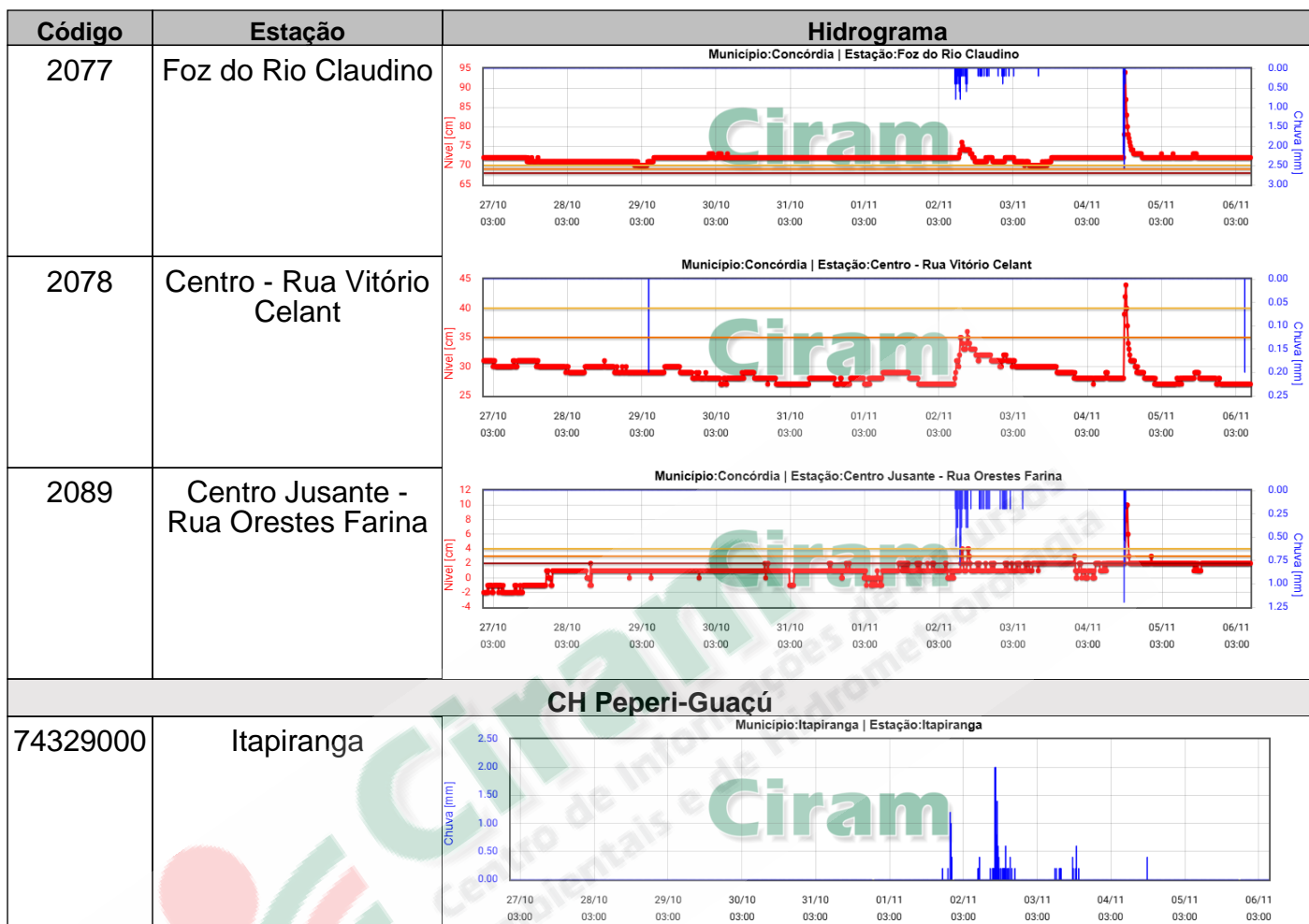
Nos gráficos, as variações registradas são decorrentes das chuvas registradas, dos usos múltiplos das águas, influência da maré e operação de represas a montante (acima) das estações monitoradas nas últimas 240 horas.



Código	Estação	Hidrograma
84150100	Eta Casan - Montante	<p>Município:Palhoça Estação:Eta Casan - Montante</p>
84100000	Poço Fundo	<p>Município:Santo Amaro da Imperatriz Estação:Poço Fundo</p>
BH do Rio Itajaí-Açú		
83250000	Ituporanga	<p>Município:Ituporanga Estação:Ituporanga</p>
83029900	Barragem Taió Montante	<p>Município:Taió Estação:Barragem Taió Montante</p>
83105000	Saltinho	<p>Município:Alfredo Wagner Estação:Saltinho</p>
83880000	Luiz Alves	<p>Município:Luiz Alves Estação:Luiz Alves</p>
83300200	Rio do Sul - Novo	<p>Município:Rio do Sul Estação:Rio do Sul - Novo</p>
83030000	Barragem Oeste	<p>Município:Taió Estação:Barragem Oeste</p>

Código	Estação	Hidrograma
83892990	Salseiro	<p>Município:Vidal Ramos Estação:Salseiro</p>
82549000	Schroeder	<p>Município:Schroeder Estação:Schroeder</p>
82350000	Jaraguá do Sul	<p>Município:Jaraguá do Sul Estação:Jaraguá do Sul</p>
84095500	São João Batista	<p>Município:São João Batista Estação:São João Batista</p>
84249998	Orleans - Montante	<p>Município:Orleans Estação:Orleans - Montante</p>
84580000	Rio do Pouso	<p>Município:Tubarão Estação:Rio do Pouso</p>
84559800	Braço do Norte - Montante	<p>Município:Braço do Norte Estação:Braço do Norte - Montante</p>
84580500	Tubarão	<p>Município:Tubarão Estação:Tubarão</p>
		BH do Rio do Chapecó

Código	Estação	Hidrograma
73770000	Porto FAE Novo	<p>Município:Coronel Freitas Estação:Porto FAE Novo</p>
73900000	Saudades	<p>Município:Saudades Estação:Saudades</p>
73960000	Barra do Chapecó Aux.	<p>Município:Águas de Chapecó Estação:Barra do Chapecó Aux.</p>
BH do Rio do Peixe		
72849000	Joaçaba I	<p>Município:Joaçaba Estação:Joaçaba I</p>
72715000	Rio das Antas	<p>Município:Rio das Antas Estação:Rio das Antas</p>
72810000	Tangará	<p>Município:Tangará Estação:Tangará</p>
CH Jacutinga		
2049	Barragem Concórdia	<p>Município:Concórdia Estação:Barragem Concórdia</p>
2058	Ponte R. João Suzin Marini	<p>Município:Concórdia Estação:Ponte R. João Suzin Marini</p>



Legenda: As referências utilizadas para a elaboração dos gráficos em relação a situação hidrológica, foram obtidas através de informações do CEOPS/FURB, das Defesas Cívicas Municipais e das análises dos dados hidrológicos da Agência Nacional de Águas (ANA).

Situação Hidrológica do Rio

█ Nível do Rio (cm)	█ Chuva (mm)	Estiagem:	█ Atenção	█ Atenção
			█ Alerta	█ Alerta
			█ Emergência	█ Emergência

Maiores informações acesse:

[Rios On-Line](#)

[Boletim Anteriores](#)

Elaborado pela Equipe de Hidrologia - Epagri/Ciram

Rodovia Admar Gonzaga, 1347 - Itacorubi - Cx. Postal: 502 88.034-901 - Florianópolis - SC

Fone: (48) 3665-5124 ou (48) 9140-7189

sshidrosc@epagri.sc.gov.br