

## Monitoramento dos Níveis de Rios nas Bacias (BH) e Complexos (CH) Hidrológicos










De acordo com a tabela dos níveis de rios os BH do Rio Canoas, BH do Rio Itajaí-Açú, CH Rio Negro, BH do Rio Tubarão, CH Rio Camboriú, BH do Rio Araranguá, BH do Rio Cubatão do Sul, BH do Rio Tijucas, BH do Rio Canoinhas, CH Jacutinga, BH do Rio Itapocu, BH do Rio Antas, BH do Rio do Chapecó e BH do Rio do Peixe, das 39 monitoradas, 18 encontram-se na condição de normalidade do regime hídrico dos rios, para 21 estações a situação que se apresenta é a seguinte:

### ESTIAGEM:

**EMERGÊNCIA:** Linha Jataí, Blumenau, Chapadão do Lageado, São João Batista, São Martinho - Jusante, Porto FAE Novo, Barra do Chapecó Aux., Joaçaba I e Tangará

**ALERTA:** Encruzilhada II, Canoinhas - CASAN, Saltinho, Barragem Oeste, Barra do Prata, Ponte R. João Suzin Marini e Centro - Rua Vitério Celant










**ATENÇÃO:** Foz do Manoel Alves, Ponte Moratelli, Montante - Barragem Concórdia, Foz do Rio Claudino e Rio Negrinho - Foz do Rio Negrinho

Código	Município	Estação	Data e Horário	Últimos Dados (cm)	Tendência
<b>Nível de Rios na BH do Rio Antas(cm)</b>					
74295000	Mondaí	Linha Jataí	11/11/20 06:00	31	
<b>Nível de Rios na BH do Rio Araranguá(cm)</b>					
84949800	Ermo	Ermo	11/11/20 06:00	130	
84820000	Forquilha	Forquilha	11/11/20 06:00	-28	
84853000	Meleiro	Foz do Manoel Alves	11/11/20 06:30	16	
<b>Nível de Rios na BH do Rio Canoas(cm)</b>					
71350001	Otacílio Costa	Encruzilhada II	11/11/20 06:00	112	
71200000	Rio Rufino	Vila Canoas	11/11/20 06:00	111	
<b>Nível de Rios na BH do Rio Canoinhas(cm)</b>					
2433	Canoinhas	Canoinhas - CASAN	11/11/20 07:00	101	
<b>Nível de Rios na BH do Rio Cubatão do Sul(cm)</b>					
84100000	Santo Amaro da Imperatriz	Poço Fundo	11/11/20 06:00	170	
<b>Nível de Rios na BH do Rio Itajaí-Açú(cm)</b>					
83105000	Alfredo Wagner	Saltinho	11/11/20 06:00	11	
83800002	Blumenau	Blumenau	11/11/20 06:00	20	

Código	Município	Estação	Data e Horário	Últimos Dados (cm)	Tendência
83900000	Brusque	Brusque	11/11/20 06:45	96	
83130000	Chapadão do Lageado	Chapadão do Lageado	11/11/20 06:45	10	
83360000	José Boiteux	Jose Boiteux	11/11/20 06:45	36	
83040000	Mirim Doce	Mirim Doce	11/11/20 06:45	99	
83035000	Salete	Ponte Moratelli	11/11/20 06:45	57	
83030000	Taió	Barragem Oeste	11/11/20 05:45	20	
83050000	Taió	Taió	11/11/20 06:00	55	
83029900	Taió	Barragem Taió Montante	11/11/20 06:45	93	
83892990	Vidal Ramos	Salseiro	11/11/20 06:00	122	
83345000	Vitor Meireles	Barra do Prata	11/11/20 05:00	56	
<b>Nível de Rios na BH do Rio Itapocu(cm)</b>					
82549000	Schroeder	Schroeder	11/11/20 06:00	71	
<b>Nível de Rios na BH do Rio Tijucas(cm)</b>					
84095500	São João Batista	São João Batista	11/11/20 06:00	-36	
<b>Nível de Rios na BH do Rio Tubarão(cm)</b>					
84598002	São Martinho	São Martinho - Jusante	11/11/20 05:45	23	
84580500	Tubarão	Tubarão	11/11/20 05:45	93	
<b>Nível de Rios na BH do Rio do Chapecó(cm)</b>					
73770000	Coronel Freitas	Porto FAE Novo	11/11/20 06:45	32	
73820000	Pinhalzinho	Passo Pio X	11/11/20 06:00	107	
73960000	São Carlos	Barra do Chapecó Aux.	11/11/20 06:00	111	
<b>Nível de Rios na BH do Rio do Peixe(cm)</b>					
72849000	Joaçaba	Joaçaba I	11/11/20 06:00	57	
72810000	Tangará	Tangará	11/11/20 06:00	64	
<b>Nível de Rios na CH Jacutinga(cm)</b>					
2049	Concórdia	Barragem Concórdia	11/11/20 07:00	11	
2058	Concórdia	Ponte R. João Suzin Marini	11/11/20 07:00	10	
2076	Concórdia	Montante - Barragem Concórdia	11/11/20 07:00	30	
2077	Concórdia	Foz do Rio Claudino	11/11/20 07:00	70	

Código	Município	Estação	Data e Horário	Últimos Dados (cm)	Tendência
2078	Concórdia	Centro - Rua Vitório Celant	11/11/20 07:00	34	
<b>Nível de Rios na CH Rio Camboriú(cm)</b>					
2033	Camboriú	Camboriú - Rio Canoas	11/11/20 07:00	100	
2048	Camboriú	Camboriú - Rio Pequeno	11/11/20 07:00	65	
<b>Nível de Rios na CH Rio Negro(cm)</b>					
2080	Rio Negrinho	Rio Negrinho - Fazenda Rudnick	11/11/20 07:00	75	
2084	Rio Negrinho	Rio Negrinho - Foz do Rio Negrinho	11/11/20 07:00	46	
2083	Rio Negrinho	Rio Negrinho - Ponte do Lageado	11/11/20 07:00	102	

**Legenda:** As referências utilizadas para a elaboração desta tabela em relação a situação hidrológica, foram obtidas através de informações do CEOPS/FURB, das Defesas Cívicas Municipais e das análises dos dados hidrológicos da Agência Nacional de Águas (ANA).

**Tendência do Nível do Rio:** Subindo:  Estável:  Descendo:  Normal:  Estiagem:  Atenção:  Alerta:  Emergência:  Enchente: Atenção:  Alerta:  Emergência: 



## Monitoramento da Chuva nas Bacias (BH) e Complexos (CH) Hidrológicos

De acordo com a tabela das chuvas nas Bacias dos Rios BH do Rio Canoas, BH do Rio Itajaí-Açú, CH Rio Negro, BH do Rio Tubarão, CH Rio Camboriú, BH do Rio Araranguá, BH do Rio Cubatão do Sul, BH do Rio Tijucas, BH do Rio Canoinhas, CH Jacutinga, BH do Rio Itapocu, BH do Rio Antas, BH do Rio do Chapecó e BH do Rio do Peixe, das 35 monitoradas, 28 registraram chuva nas últimas 24 horas.

Os maiores volumes de chuva registrados foram de 15.6mm e 15.4mm nas estações de Ponte R. João Suzin Marini e Camboriú - Rio Canoas, respectivamente.

Código	Município	Estação	Data e Horário	Últimos Dados	(-)1h	(-)4h	(-)8h	(-)12h	(-)24h
<b>Chuva Acumulada na BH do Rio Antas(mm)</b>									
74295000	Mondai	Linha Jataí	11/11/20 06:00	0	0	0.4	0.4	0.4	0.4
<b>Chuva Acumulada na BH do Rio Araranguá(mm)</b>									
84949800	Ermo	Ermo	11/11/20 06:00	0	0	0	0	3.8	4.8
84820000	Forquilha	Forquilha	11/11/20 06:00	0	0	0	0	0	0
84853000	Meleiro	Foz do Manoel Alves	11/11/20 06:30	0	0	0	0	0	0.2
<b>Chuva Acumulada na BH do Rio Canoas(mm)</b>									
71350001	Otacílio Costa	Encruzilhada II	11/11/20 06:00	0	0	0.4	0.4	0.4	0.6
71200000	Rio Rufino	Vila Canoas	11/11/20 06:00	0	0	0	0	0	0.2
<b>Chuva Acumulada na BH do Rio Cubatão do Sul(mm)</b>									
84100000	Santo Amaro da Imperatriz	Poço Fundo	11/11/20 06:00	0	0	0	0	0	3.6
<b>Chuva Acumulada na BH do Rio Itajaí-Açú(mm)</b>									
83800002	Blumenau	Blumenau	11/11/20 06:00	0	0	0.2	0.2	0.2	1
83130000	Chapadão do Lageado	Chapadão do Lageado	11/11/20 06:45	0	0	0	0	0	0.2
83250000	Ituporanga	Ituporanga	11/11/20 06:00	0	0	0	0	0	0
83360000	José Boiteux	Jose Boiteux	11/11/20 06:45	0	0	0	0	0	0
83040000	Mirim Doce	Mirim Doce	11/11/20 06:45	0.2	1.4	1.4	1.4	1.4	1.4
83035000	Salete	Ponte Moratelli	11/11/20 06:45	0	0.4	0.4	0.4	0.4	0.4
83030000	Taió	Barragem Oeste	11/11/20 05:45	0.4	0.4	0.4	0.4	0.4	0.6
83050000	Taió	Taió	11/11/20 06:00	0.4	1	1.2	1.2	1.2	1.4
83029900	Taió	Barragem Taió Montante	11/11/20 06:45	0	0.8	1	1	1	1.2
<b>Chuva Acumulada na BH do Rio Itapocu(mm)</b>									
82549000	Schroeder	Schroeder	11/11/20 06:00	0	0	0	0.4	0.4	0.4
<b>Chuva Acumulada na BH do Rio Tijucas(mm)</b>									
84095500	São João Batista	São João Batista	11/11/20 06:00	0	0	0	0	0	4.6
<b>Chuva Acumulada na BH do Rio Tubarão(mm)</b>									
84559800	Braço do Norte	Braço do Norte - Montante	11/11/20 05:45	0	0	0	0	0	0
84598002	São Martinho	São Martinho - Jusante	11/11/20 05:45	0	0	0	0	0	0.2
84580500	Tubarão	Tubarão	11/11/20 05:45	0	0	0	0	0	0.2
<b>Chuva Acumulada na BH do Rio do Chapecó(mm)</b>									
73820000	Pinhalzinho	Passo Pio X	11/11/20 06:00	0	0	0.2	0.2	0.2	0.4
73960000	São Carlos	Barra do Chapecó Aux.	11/11/20 06:00	0	0	0	0	0	0
<b>Chuva Acumulada na BH do Rio do Peixe(mm)</b>									
72810000	Tangará	Tangará	11/11/20 06:00	0	1.2	14.8	14.8	14.8	15
<b>Chuva Acumulada na CH Jacutinga(mm)</b>									
2049	Concórdia	Barragem Concórdia	11/11/20 07:00	0.6	2	9	9	9	9.2
2058	Concórdia	Ponte R. João Suzin Marini	11/11/20 07:00	0.6	2	15.6	15.6	15.6	15.6
2076	Concórdia	Montante - Barragem Concórdia	11/11/20 07:00	0.6	2.6	8.2	8.2	8.2	8.2
2077	Concórdia	Foz do Rio Claudino	11/11/20 07:00	0.6	2.2	14.4	14.4	14.4	14.4
2078	Concórdia	Centro - Rua Vitorio Celant	11/11/20 07:00	0.4	2.2	8.4	8.4	8.4	8.4
<b>Chuva Acumulada na CH Rio Camboriú(mm)</b>									
2033	Camboriú	Camboriú - Rio Canoas	11/11/20 07:00	0	0	0.8	2.4	11	15.4

Código	Município	Estação	Data e Horário	Últimos Dados	(-)1h	(-)4h	(-)8h	(-)12h	(-)24h
2048	Camboriú	Camboriu - Rio Pequeno	11/11/20 07:00	0	0	0	0	0	0
<b>Chuva Acumulada na CH Rio Negro(mm)</b>									
2080	Rio Negrinho	Rio Negrinho - Fazenda Rudnick	11/11/20 07:00	0	0	0	0.6	0.6	0.6
2084	Rio Negrinho	Rio Negrinho - Foz do Rio Negrinho	11/11/20 07:00	0	0	0.2	0.2	0.2	0.2
2083	Rio Negrinho	Rio Negrinho - Ponte do Lageado	11/11/20 07:00	0	0	0	0	0	0
2081	Rio Negrinho	Rio Negrinho - São Rafael	11/11/20 07:00	0	0	0	0.2	0.2	0.2




# Acompanhamento Hidrológico nas Bacias (BH) e Complexos (CH) Hidrológicos

Nos gráficos, as variações registradas são decorrentes das chuvas registradas, dos usos múltiplos das águas, influência da maré e operação de represas a montante (acima) das estações monitoradas nas últimas 240 horas.

Código	Estação	Hidrograma
<b>BH do Rio Antas</b>		
74295000	Linha Jataí	<p style="text-align: center;">Município: Mondai   Estação: Linha Jataí</p>
<b>BH do Rio Araranguá</b>		
84949800	Ermo	<p style="text-align: center;">Município: Ermo   Estação: Ermo</p>
84820000	Forquilha	<p style="text-align: center;">Município: Forquilha   Estação: Forquilha</p>
84853000	Foz do Manoel Alves	<p style="text-align: center;">Município: Meleiro   Estação: Foz do Manoel Alves</p>
<b>BH do Rio Canoas</b>		
71350001	Encruzilhada II	<p style="text-align: center;">Município: Otacílio Costa   Estação: Encruzilhada II</p>
71200000	Vila Canoas	<p style="text-align: center;">Município: Rio Rufino   Estação: Vila Canoas</p>
<b>BH do Rio Canoinhas</b>		



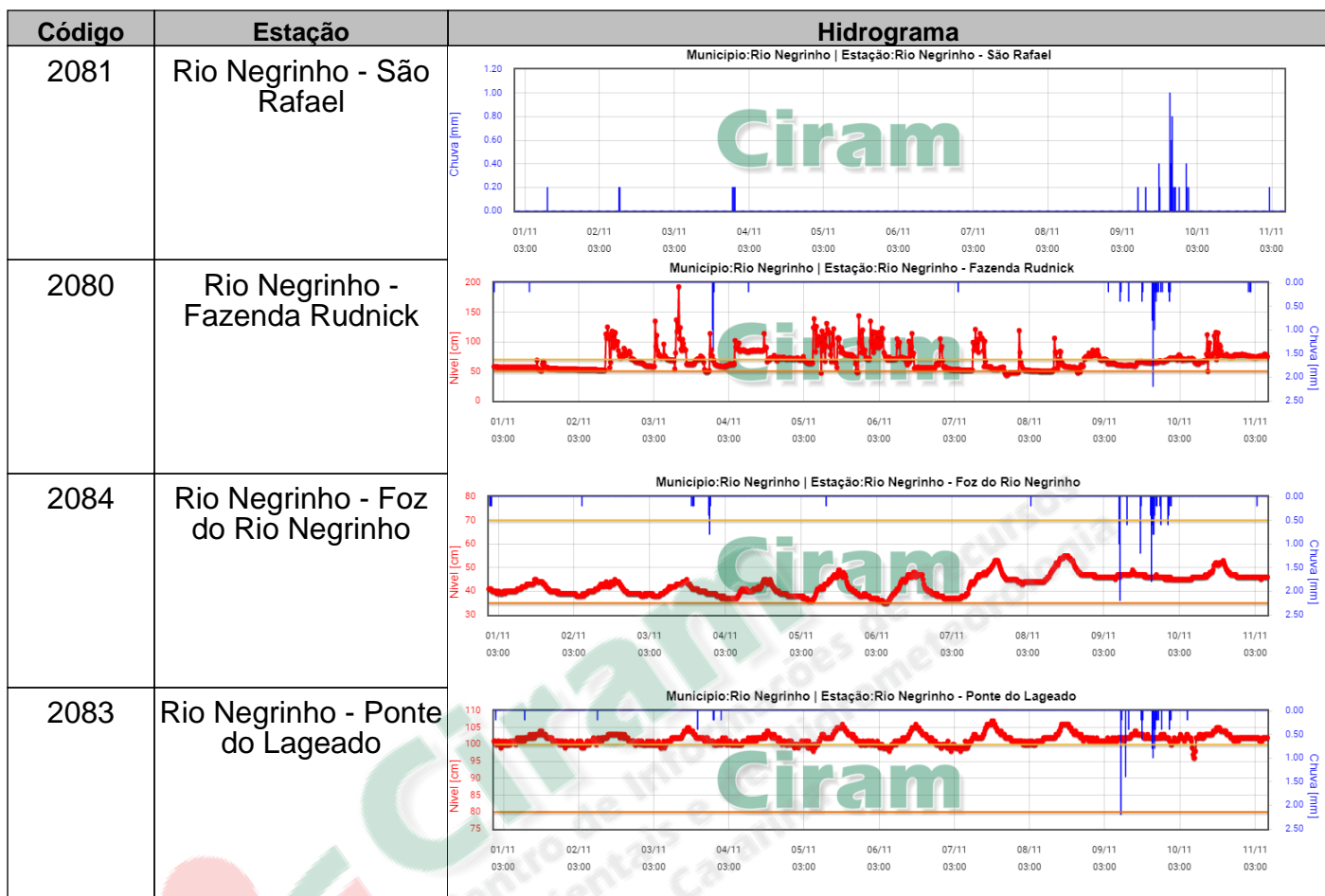
Código	Estação	Hidrograma
2433	Canoinhas - CASAN	<p>Município:Canoinhas   Estação:Canoinhas - CASAN</p>
84100000	Poço Fundo	<p><b>BH do Rio Cubatão do Sul</b> Município:Santo Amaro da Imperatriz   Estação:Poço Fundo</p>
83250000	Ituporanga	<p><b>BH do Rio Itajaí-Açú</b> Município:Ituporanga   Estação:Ituporanga</p>
83105000	Saltinho	<p>Município:Alfredo Wagner   Estação:Saltinho</p>
83800002	Blumenau	<p>Município:Blumenau   Estação:Blumenau</p>
83900000	Brusque	<p>Município:Brusque   Estação:Brusque</p>
83130000	Chapadão do Lageado	<p>Município:Chapadão do Lageado   Estação:Chapadão do Lageado</p>
83360000	Jose Boiteux	<p>Município:José Boiteux   Estação:Jose Boiteux</p>





Código	Estação	Hidrograma
84095500	São João Batista	<p>Município: São João Batista   Estação: São João Batista</p>
84559800	Braço do Norte - Montante	<p>Município: Braço do Norte   Estação: Braço do Norte - Montante</p>
84598002	São Martinho - Jusante	<p>Município: São Martinho   Estação: São Martinho - Jusante</p>
84580500	Tubarão	<p>Município: Tubarão   Estação: Tubarão</p>
73770000	Porto FAE Novo	<p>Município: Coronel Freitas   Estação: Porto FAE Novo</p>
73820000	Passo Pio X	<p>Município: Pinhalzinho   Estação: Passo Pio X</p>
73960000	Barra do Chapecó Aux.	<p>Município: São Carlos   Estação: Barra do Chapecó Aux.</p>
72849000	Joaçaba I	<p>Município: Joaçaba   Estação: Joaçaba I</p>

Código	Estação	Hidrograma
72810000	Tangará	<p>Município:Tangará   Estação:Tangará</p>
<b>CH Jacutinga</b>		
2049	Barragem Concórdia	<p>Município:Concórdia   Estação:Barragem Concórdia</p>
2058	Ponte R. João Suzin Marini	<p>Município:Concórdia   Estação:Ponte R. João Suzin Marini</p>
2076	Montante - Barragem Concórdia	<p>Município:Concórdia   Estação:Montante - Barragem Concórdia</p>
2077	Foz do Rio Claudino	<p>Município:Concórdia   Estação:Foz do Rio Claudino</p>
2078	Centro - Rua Vitório Celant	<p>Município:Concórdia   Estação:Centro - Rua Vitório Celant</p>
<b>CH Rio Camboriú</b>		
2033	Camboriú - Rio Canoas	<p>Município:Camboriú   Estação:Camboriú - Rio Canoas</p>
2048	Camboriú - Rio Pequeno	<p>Município:Camboriú   Estação:Camboriú - Rio Pequeno</p>
<b>CH Rio Negro</b>		



**Legenda:** As referências utilizadas para a elaboração dos gráficos em relação a situação hidrológica, foram obtidas através de informações do CEOPS/FURB, das Defesas Cívicas Municipais e das análises dos dados hidrológicos da Agência Nacional de Águas (ANA).

**Situação Hidrológica do Rio**

— Nível do Rio (cm)

— Chuva (mm)

Estiagem:—

Atenção  
Alerta  
Emergência

Enchente:—

Atenção  
Alerta  
Emergência

Maiores informações acesse:

[Rios On-Line](#)

[Boletim Anteriores](#)

Elaborado pela Equipe da Sala de Situação - ANA/Epagri/Ciram

Rodovia Admar Gonzaga, 1347 - Itacorubi - Cx. Postal: 502 88.034-901 - Florianópolis - SC

Fone: (48) 3665-5124 ou (48) 9140-7189

[sshidrosc@epagri.sc.gov.br](mailto:sshidrosc@epagri.sc.gov.br)