

Monitoramento dos Níveis de Rios nas Bacias (BH) e Complexos (CH) Hidrológicos











De acordo com a tabela dos níveis de rios os BH do Rio Canoas, BH do Rio Itajaí-Açú, CH Rio Negro, BH do Rio Tubarão, CH Rio Camboriú, BH do Rio Araranguá, BH do Rio Cubatão do Sul, BH do Rio Tijucas, BH do Rio Canoinhas, CH Jacutinga, BH do Rio Itapocu, BH do Rio Antas, BH do Rio do Chapecó e BH do Rio do Peixe, das 39 monitoradas, 25 encontram-se na condição de normalidade do regime hídrico dos rios, para 14 estações a situação que se apresenta é a seguinte:
























ESTIAGEM:

EMERGÊNCIA: Linha Jataí, São João Batista, Porto FAE Novo, Barra do Chapecó Aux., Montante - Barragem Concórdia e Foz do Rio Claudino

ALERTA: Canoinhas - CASAN, Chapadão do Lageado, Ponte R. João Suzin Marini e Centro - Rua Vitório Celant

ATENÇÃO: Encruzilhada II, Barragem Concórdia, Rio Negrinho - Fazenda Rudnick e Rio Negrinho - Foz do Rio Negrinho

Código	Município	Estação	Data e Horário	Últimos Dados (cm)	Tendência
Nível de Rios na BH do Rio Antas(cm)					
74295000	Mondaí	Linha Jataí	13/11/20 05:00	33	
Nível de Rios na BH do Rio Araranguá(cm)					
84949800	Ermo	Ermo	13/11/20 05:00	176	
84820000	Forquilha	Forquilha	13/11/20 04:00	-19	
84853000	Meleiro	Foz do Manoel Alves	13/11/20 05:30	39	
Nível de Rios na BH do Rio Canoas(cm)					
71350001	Otacílio Costa	Encruzilhada II	13/11/20 05:00	115	
71200000	Rio Rufino	Vila Canoas	13/11/20 05:00	113	
Nível de Rios na BH do Rio Canoinhas(cm)					
2433	Canoinhas	Canoinhas - CASAN	13/11/20 06:00	128	
Nível de Rios na BH do Rio Cubatão do Sul(cm)					
84100000	Santo Amaro da Imperatriz	Poço Fundo	13/11/20 05:00	223	
Nível de Rios na BH do Rio Itajaí-Açú(cm)					
83105000	Alfredo Wagner	Saltinho	13/11/20 05:00	58	
83800002	Blumenau	Blumenau	13/11/20 05:00	98	

Código	Município	Estação	Data e Horário	Últimos Dados (cm)	Tendência
83900000	Brusque	Brusque	13/11/20 05:45	120	
83130000	Chapadão do Lageado	Chapadão do Lageado	13/11/20 05:45	11	
83360000	José Boiteux	Jose Boiteux	13/11/20 05:45	47	
83040000	Mirim Doce	Mirim Doce	13/11/20 05:45	111	
83035000	Salete	Ponte Moratelli	13/11/20 05:45	79	
83030000	Taió	Barragem Oeste	13/11/20 04:45	83	
83050000	Taió	Taió	13/11/20 05:00	94	
83029900	Taió	Barragem Taió Montante	13/11/20 05:45	97	
83892990	Vidal Ramos	Salseiro	13/11/20 05:00	180	
83345000	Vitor Meireles	Barra do Prata	13/11/20 05:00	92	
Nível de Rios na BH do Rio Itapocu(cm)					
82549000	Schroeder	Schroeder	13/11/20 05:00	78	
Nível de Rios na BH do Rio Tijucas(cm)					
84095500	São João Batista	São João Batista	13/11/20 05:00	-9	
Nível de Rios na BH do Rio Tubarão(cm)					
84598002	São Martinho	São Martinho - Jusante	13/11/20 04:45	58	
84580500	Tubarão	Tubarão	13/11/20 04:45	126	
Nível de Rios na BH do Rio do Chapecó(cm)					
73770000	Coronel Freitas	Porto FAE Novo	13/11/20 05:45	55	
73820000	Pinhalzinho	Passo Pio X	13/11/20 05:00	108	
73960000	São Carlos	Barra do Chapecó Aux.	13/11/20 05:00	120	
Nível de Rios na BH do Rio do Peixe(cm)					
72849000	Joaçaba	Joaçaba I	13/11/20 05:00	97	
72810000	Tangará	Tangará	13/11/20 05:00	80	
Nível de Rios na CH Jacutinga(cm)					
2049	Concórdia	Barragem Concórdia	13/11/20 06:00	4	
2058	Concórdia	Ponte R. João Suzin Marini	13/11/20 06:00	6	
2076	Concórdia	Montante - Barragem Concórdia	13/11/20 06:00	21	
2077	Concórdia	Foz do Rio Claudino	13/11/20 06:00	68	

Código	Município	Estação	Data e Horário	Últimos Dados (cm)	Tendência
2078	Concórdia	Centro - Rua Vitório Celant	13/11/20 06:00	25	
Nível de Rios na CH Rio Camboriú(cm)					
2033	Camboriú	Camboriú - Rio Canoas	13/11/20 05:00	97	
2048	Camboriú	Camboriú - Rio Pequeno	13/11/20 06:00	71	
Nível de Rios na CH Rio Negro(cm)					
2080	Rio Negrinho	Rio Negrinho - Fazenda Rudnick	13/11/20 06:00	63	
2084	Rio Negrinho	Rio Negrinho - Foz do Rio Negrinho	13/11/20 06:00	61	
2083	Rio Negrinho	Rio Negrinho - Ponte do Lageado	13/11/20 06:00	143	

Legenda: As referências utilizadas para a elaboração desta tabela em relação a situação hidrológica, foram obtidas através de informações do CEOPS/FURB, das Defesas Cívicas Municipais e das análises dos dados hidrológicos da Agência Nacional de Águas (ANA).

Tendência do Nível do Rio: Subindo: Estável: Descendo: Normal: Estiagem: Atenção: Alerta: Emergência: Enchente: Atenção: Alerta: Emergência:

Monitoramento da Chuva nas Bacias (BH) e Complexos (CH) Hidrológicos

De acordo com a tabela das chuvas nas Bacias dos Rios BH do Rio Canoas, BH do Rio Itajaí-Açú, CH Rio Negro, BH do Rio Tubarão, CH Rio Camboriú, BH do Rio Araranguá, BH do Rio Cubatão do Sul, BH do Rio Tijucas, BH do Rio Canoinhas, CH Jacutinga, BH do Rio Itapocu, BH do Rio Antas, BH do Rio do Chapecó e BH do Rio do Peixe, das 36 monitoradas, 28 registraram chuva nas últimas 24 horas.

Os maiores volumes de chuva registrados foram de 31.4mm e 24.6mm nas estações de São João Batista e Ponte Moratelli, respectivamente.

Código	Município	Estação	Data e Horário	Últimos Dados	(-)1h	(-)4h	(-)8h	(-)12h	(-)24h
Chuva Acumulada na BH do Rio Antas(mm)									
74295000	Mondai	Linha Jataí	13/11/20 05:00	0	0	0	0	0	0.6
Chuva Acumulada na BH do Rio Araranguá(mm)									
84949800	Ermo	Ermo	13/11/20 05:00	0	0	0	0	0.6	1.2
84820000	Forquilha	Forquilha	13/11/20 04:00	0	0	0	0	5	24.2
84853000	Meleiro	Foz do Manoel Alves	13/11/20 05:30	0	0	0	0	0.2	4
Chuva Acumulada na BH do Rio Canoas(mm)									
71350001	Otacílio Costa	Encruzilhada II	13/11/20 05:00	0.2	0.2	0.2	0.2	20.6	20.6
71200000	Rio Rufino	Vila Canoas	13/11/20 05:00	0	0	0	0	19.2	19.2
Chuva Acumulada na BH do Rio Cubatão do Sul(mm)									
84100000	Santo Amaro da Imperatriz	Poço Fundo	13/11/20 05:00	0	0	0	0.4	6.8	10.8
Chuva Acumulada na BH do Rio Itajaí-Açú(mm)									
83800002	Blumenau	Blumenau	13/11/20 05:00	0	0	0	5.8	16.6	16.8
83130000	Chapadão do Lageado	Chapadão do Lageado	13/11/20 05:45	0	0	0	0	9.4	9.4
83250000	Ituporanga	Ituporanga	13/11/20 05:00	0	0	0	0	22.8	22.8
83360000	José Boiteux	Jose Boiteux	13/11/20 05:45	0	0	0.2	0.2	18.2	18.2
83040000	Mirim Doce	Mirim Doce	13/11/20 05:45	0	0	0	0	7.2	7.2
83035000	Salete	Ponte Moratelli	13/11/20 05:45	0	0	0	0	24.4	24.6
83030000	Taió	Barragem Oeste	13/11/20 04:45	0	0	0.2	0.2	6.4	6.4
83050000	Taió	Taió	13/11/20 05:00	0	0	0	0.2	5.6	5.6
83029900	Taió	Barragem Taió Montante	13/11/20 05:45	0	0	0	0	15	15
83345000	Vitor Meireles	Barra do Prata	13/11/20 05:00	0	0	0	0	1.8	1.8
Chuva Acumulada na BH do Rio Itapocu(mm)									
82549000	Schroeder	Schroeder	13/11/20 05:00	0	0	0	2.8	2.8	2.8
Chuva Acumulada na BH do Rio Tijucas(mm)									
84095500	São João Batista	São João Batista	13/11/20 05:00	0	0	0.4	4.2	31	31.4
Chuva Acumulada na BH do Rio Tubarão(mm)									
84559800	Braço do Norte	Braço do Norte - Montante	13/11/20 04:45	0	0	0	0	13.8	23.8
84598002	São Martinho	São Martinho - Jusante	13/11/20 04:45	0	0	0	0	4	5.8
84580500	Tubarão	Tubarão	13/11/20 04:45	0	0	0	0	6.6	7
Chuva Acumulada na BH do Rio do Chapecó(mm)									
73820000	Pinhalzinho	Passo Pio X	13/11/20 05:00	0	0	0	0	0	2.2
73960000	São Carlos	Barra do Chapecó Aux.	13/11/20 05:00	0	0	0	0	0	0
Chuva Acumulada na BH do Rio do Peixe(mm)									
72810000	Tangará	Tangará	13/11/20 05:00	0	0	0	0	0	0
Chuva Acumulada na CH Jacutinga(mm)									
2049	Concórdia	Barragem Concórdia	13/11/20 06:00	0	0	0	0	0	0
2058	Concórdia	Ponte R. João Suzin Marini	13/11/20 06:00	0	0	0	0	0	0
2076	Concórdia	Montante - Barragem Concórdia	13/11/20 06:00	0	0	0	0	0	0
2077	Concórdia	Foz do Rio Claudino	13/11/20 06:00	0	0	0	0	0	0
2078	Concórdia	Centro - Rua Vitério Celant	13/11/20 06:00	0	0	0	0	0	0
Chuva Acumulada na CH Rio Camboriú(mm)									

Código	Município	Estação	Data e Horário	Últimos Dados	(-)1h	(-)4h	(-)8h	(-)12h	(-)24h
2033	Camboriú	Camboriú - Rio Canoas	13/11/20 05:00	0	0	0.4	6.2	6.2	6.4
2048	Camboriú	Camboriú - Rio Pequeno	13/11/20 06:00	0	0	0	0	0	0
Chuva Acumulada na CH Rio Negro(mm)									
2080	Rio Negrinho	Rio Negrinho - Fazenda Rudnick	13/11/20 06:00	0	0	0	1	1.2	1.4
2084	Rio Negrinho	Rio Negrinho - Foz do Rio Negrinho	13/11/20 06:00	0	0	0	2	2	2
2083	Rio Negrinho	Rio Negrinho - Ponte do Lageado	13/11/20 06:00	0	0	0	0.8	0.8	0.8
2081	Rio Negrinho	Rio Negrinho - São Rafael	13/11/20 06:00	0	0	0	0.6	0.6	0.6



Acompanhamento Hidrológico nas Bacias (BH) e Complexos (CH) Hidrológicos

Nos gráficos, as variações registradas são decorrentes das chuvas registradas, dos usos múltiplos das águas, influência da maré e operação de represas a montante (acima) das estações monitoradas nas últimas 240 horas.

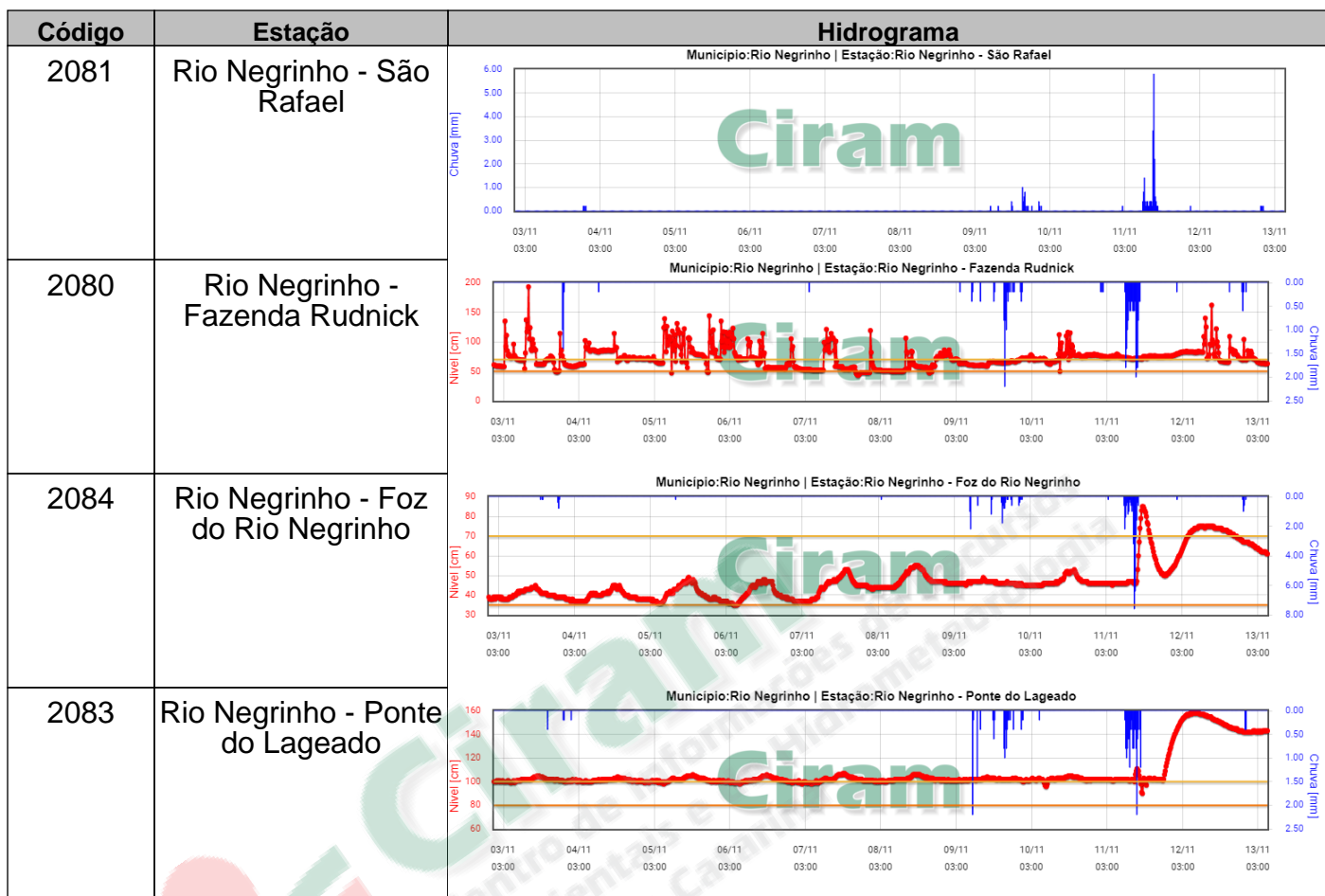
Código	Estação	Hidrograma
BH do Rio Antas		
74295000	Linha Jataí	<p style="text-align: center;">Município: Mondai Estação: Linha Jataí</p>
BH do Rio Araranguá		
84949800	Ermo	<p style="text-align: center;">Município: Ermo Estação: Ermo</p>
84820000	Forquilha	<p style="text-align: center;">Município: Forquilha Estação: Forquilha</p>
84853000	Foz do Manoel Alves	<p style="text-align: center;">Município: Meleiro Estação: Foz do Manoel Alves</p>
BH do Rio Canoas		
71350001	Encruzilhada II	<p style="text-align: center;">Município: Otacílio Costa Estação: Encruzilhada II</p>
71200000	Vila Canoas	<p style="text-align: center;">Município: Rio Rufino Estação: Vila Canoas</p>
BH do Rio Canoinhas		

Código	Estação	Hidrograma
2433	Canoinhas - CASAN	<p>Município:Canoinhas Estação:Canoinhas - CASAN</p>
84100000	Poço Fundo	<p>BH do Rio Cubatão do Sul Município:Santo Amaro da Imperatriz Estação:Poço Fundo</p>
83250000	Ituporanga	<p>BH do Rio Itajaí-Açú Município:Ituporanga Estação:Ituporanga</p>
83105000	Saltinho	<p>Município:Alfredo Wagner Estação:Saltinho</p>
83800002	Blumenau	<p>Município:Blumenau Estação:Blumenau</p>
83900000	Brusque	<p>Município:Brusque Estação:Brusque</p>
83130000	Chapadão do Lageado	<p>Município:Chapadão do Lageado Estação:Chapadão do Lageado</p>
83360000	Jose Boiteux	<p>Município:José Boiteux Estação:Jose Boiteux</p>

Código	Estação	Hidrograma
83040000	Mirim Doce	<p>Município: Mirim Doce Estação: Mirim Doce</p>
83035000	Ponte Moratelli	<p>Município: Salete Estação: Ponte Moratelli</p>
83030000	Barragem Oeste	<p>Município: Taió Estação: Barragem Oeste</p>
83050000	Taió	<p>Município: Taió Estação: Taió</p>
83029900	Barragem Taió Montante	<p>Município: Taió Estação: Barragem Taió Montante</p>
83892990	Salseiro	<p>Município: Vidal Ramos Estação: Salseiro</p>
83345000	Barra do Prata	<p>Município: Vitor Meireles Estação: Barra do Prata</p>
BH do Rio Itapocu		
82549000	Schroeder	<p>Município: Schroeder Estação: Schroeder</p>
BH do Rio Tijucas		

Código	Estação	Hidrograma
84095500	São João Batista	<p>Município: São João Batista Estação: São João Batista</p>
84559800	Braço do Norte - Montante	<p>Município: Braço do Norte Estação: Braço do Norte - Montante</p>
84598002	São Martinho - Jusante	<p>Município: São Martinho Estação: São Martinho - Jusante</p>
84580500	Tubarão	<p>Município: Tubarão Estação: Tubarão</p>
73770000	Porto FAE Novo	<p>Município: Coronel Freitas Estação: Porto FAE Novo</p>
73820000	Passo Pio X	<p>Município: Pinhalzinho Estação: Passo Pio X</p>
73960000	Barra do Chapecó Aux.	<p>Município: São Carlos Estação: Barra do Chapecó Aux.</p>
72849000	Joaçaba I	<p>Município: Joaçaba Estação: Joaçaba I</p>

Código	Estação	Hidrograma
72810000	Tangará	<p>Município: Tangará Estação: Tangará</p>
CH Jacutinga		
2049	Barragem Concórdia	<p>Município: Concórdia Estação: Barragem Concórdia</p>
2058	Ponte R. João Suzin Marini	<p>Município: Concórdia Estação: Ponte R. João Suzin Marini</p>
2076	Montante - Barragem Concórdia	<p>Município: Concórdia Estação: Montante - Barragem Concórdia</p>
2077	Foz do Rio Claudino	<p>Município: Concórdia Estação: Foz do Rio Claudino</p>
2078	Centro - Rua Vitório Celant	<p>Município: Concórdia Estação: Centro - Rua Vitório Celant</p>
CH Rio Camboriú		
2033	Camboriú - Rio Canoas	<p>Município: Camboriú Estação: Camboriú - Rio Canoas</p>
2048	Camboriú - Rio Pequeno	<p>Município: Camboriú Estação: Camboriú - Rio Pequeno</p>
CH Rio Negro		



Legenda: As referências utilizadas para a elaboração dos gráficos em relação a situação hidrológica, foram obtidas através de informações do CEOPS/FURB, das Defesas Cíveis Municipais e das análises dos dados hidrológicos da Agência Nacional de Águas (ANA).

Situação Hidrológica do Rio

— Nível do Rio (cm)

— Chuva (mm)

Estiagem:—

Atenção
Alerta
Emergência

Enchente:—

Atenção
Alerta
Emergência

Maiores informações acesse:

[Rios On-Line](#)

[Boletim Anteriores](#)

Elaborado pela Equipe da Sala de Situação - ANA/Epagri/Ciram

Rodovia Admar Gonzaga, 1347 - Itacorubi - Cx. Postal: 502 88.034-901 - Florianópolis - SC

Fone: (48) 3665-5124 ou (48) 9140-7189

sshidrosc@epagri.sc.gov.br