














Monitoramento dos Níveis de Rios nas Bacias (BH) e Complexos (CH) Hidrológicos

De acordo com a tabela dos níveis de rios os BH do Rio Canoas, CH Jacutinga, BH do Rio Itajaí-Açú, BH do Rio Tubarão, BH do Rio Araranguá, BH do Rio Itapocu, BH do Rio Antas, BH do Rio Cubatão do Sul, BH do Rio do Chapecó, BH do Rio do Peixe e BH do Rio Tijucas, das 27 monitoradas, 22 encontram-se na condição de normalidade do regime hídrico dos rios, para 5 estações a situação que se apresenta é a seguinte:

ESTIAGEM:

EMERGÊNCIA: Tubarão, Ponte R. João Suzin Marini e Centro Jusante - Rua Orestes Farina

ALERTA: Saltinho e Centro - Rua Vitório Celant

Código	Município	Estação	Data e Horário	Últimos Dados (cm)	Tendência
Nível de Rios na BH do Rio Antas(cm)					
74295000	Mondai	Linha Jataí	12/11/24 08:00	96	
74320000	Romelândia	Ponte do Sargento	12/11/24 08:00	42	
Nível de Rios na BH do Rio Araranguá(cm)					
84949800	Ermo	Ermo	12/11/24 08:00	129	
Nível de Rios na BH do Rio Canoas(cm)					
71300000	Bocaina do Sul	Rio Bonito	12/11/24 08:00	235	
71350001	Otacílio Costa	Encruzilhada II	12/11/24 08:00	259	
71200000	Rio Rufino	Vila Canoas	12/11/24 08:00	151	
Nível de Rios na BH do Rio Cubatão do Sul(cm)					
84150100	Palhoça	Eta Casan - Montante	12/11/24 08:00	170	
84100000	Santo Amaro da Imperatriz	Poço Fundo	12/11/24 08:00	159	
Nível de Rios na BH do Rio Itajaí-Açú(cm)					
83105000	Alfredo Wagner	Saltinho	12/11/24 08:00	13	
83880000	Luiz Alves	Luiz Alves	12/11/24 07:45	90	
83300200	Rio do Sul	Rio do Sul - Novo	12/11/24 08:00	175	
83030000	Taió	Barragem Oeste	12/11/24 07:45	189	
83892990	Vidal Ramos	Salseiro	12/11/24 08:00	155	
Nível de Rios na BH do Rio Itapocu(cm)					

Código	Município	Estação	Data e Horário	Últimos Dados (cm)	Tendência
82350000	Jaraguá do Sul	Jaraguá do Sul	12/11/24 07:30	106	
Nível de Rios na BH do Rio Tijucas(cm)					
84095500	São João Batista	São João Batista	12/11/24 08:00	10	
Nível de Rios na BH do Rio Tubarão(cm)					
84559800	Braço do Norte	Braço do Norte - Montante	12/11/24 07:45	85	
84580500	Tubarão	Tubarão	12/11/24 07:45	111	
Nível de Rios na BH do Rio do Chapecó(cm)					
73770000	Coronel Freitas	Porto FAE Novo	12/11/24 07:45	157	
73900000	Saudades	Saudades	12/11/24 07:30	67	
73960000	Águas de Chapecó	Barra do Chapecó Aux.	12/11/24 08:00	207	
Nível de Rios na BH do Rio do Peixe(cm)					
72849000	Joaçaba	Joaçaba I	12/11/24 08:00	135	
72715000	Rio das Antas	Rio das Antas	12/11/24 08:00	151	
72810000	Tangará	Tangará	12/11/24 08:00	84	
Nível de Rios na CH Jacutinga(cm)					
2058	Concórdia	Ponte R. João Suzin Marini	12/11/24 08:15	3	
2077	Concórdia	Foz do Rio Claudino	12/11/24 08:15	72	
2078	Concórdia	Centro - Rua Vitório Celant	12/11/24 08:15	32	
2089	Concórdia	Centro Jusante - Rua Orestes Farina	12/11/24 08:15	2	

Legenda: As referências utilizadas para a elaboração desta tabela em relação a situação hidrológica, foram obtidas através de informações do CEOPS/FURB, das Defesas Cívicas Municipais e das análises dos dados hidrológicos da Agência Nacional de Águas (ANA).

Tendência do Nível do Rio: Subindo: Estável: Descendo: Normal: Estiagem: Atenção Alerta Emergência
Enchente: Atenção Alerta Emergência

Monitoramento da Chuva nas Bacias (BH) e Complexos (CH) Hidrológicos

De acordo com a tabela das chuvas nas Bacias dos Rios BH do Rio Canoas, CH Jacutinga, BH do Rio Itajaí-Açú, BH do Rio Tubarão, BH do Rio Araranguá, BH do Rio Itapocu, BH do Rio Antas, BH do Rio Cubatão do Sul, BH do Rio do Chapecó, BH do Rio do Peixe e BH do Rio Tijucas, das 29 monitoradas, 22 registraram chuva nas últimas 24 horas.

Os maiores volumes de chuva registrados foram de 10.2mm e 4.6mm nas estações de Guatapara de Baixo e Ponte do Sargento, respectivamente.

Código	Município	Estação	Data e Horário	Últimos Dados	(-)1h	(-)4h	(-)8h	(-)12h	(-)24h
Chuva Acumulada na BH do Rio Antas(mm)									
74300000	Guaraciaba	Guatapara de Baixo	12/11/24 07:15	0	0	1	5.4	10.2	10.2
74295000	Mondáí	Linha Jataí	12/11/24 08:00	0	0.2	0.6	2.6	2.8	3
74320000	Romelândia	Ponte do Sargento	12/11/24 08:00	0.2	1.2	2.4	4.6	4.6	4.6
Chuva Acumulada na BH do Rio Araranguá(mm)									
84949800	Ermo	Ermo	12/11/24 08:00	0	0	0	0	0	0
Chuva Acumulada na BH do Rio Canoas(mm)									
71300000	Bocaina do Sul	Rio Bonito	12/11/24 08:00	0	0	0	0	0	0
71350001	Otacílio Costa	Encruzilhada II	12/11/24 08:00	0	0	0	0	0	0
71200000	Rio Rufino	Vila Canoas	12/11/24 08:00	0	0	0	0	0.2	0.2
Chuva Acumulada na BH do Rio Cubatão do Sul(mm)									
84100000	Santo Amaro da Imperatriz	Poço Fundo	12/11/24 08:00	0	0	0	3.2	3.2	3.2
Chuva Acumulada na BH do Rio Itajaí-Açú(mm)									
83250000	Ituporanga	Ituporanga	12/11/24 08:00	0	0	0	0.2	0.2	0.2
83880000	Luiz Alves	Luiz Alves	12/11/24 07:45	0	0.2	1	1	1	1
83030000	Taió	Barragem Oeste	12/11/24 07:45	0	0	0	0	0	0
83029900	Taió	Barragem Taió Montante	12/11/24 07:45	0	0	0	0	0	0
Chuva Acumulada na BH do Rio Itapocu(mm)									
82350000	Jaraguá do Sul	Jaraguá do Sul	12/11/24 07:30	0	2	4.4	4.4	4.4	4.4
82549000	Schroeder	Schroeder	12/11/24 08:00	0	0	0	0	0	0
Chuva Acumulada na BH do Rio Tijucas(mm)									
84095500	São João Batista	São João Batista	12/11/24 08:00	0	0	0.2	1.2	1.2	1.2
Chuva Acumulada na BH do Rio Tubarão(mm)									
84559800	Braço do Norte	Braço do Norte - Montante	12/11/24 07:45	0	0	0.2	0.8	0.8	0.8
84249998	Orleans	Orleans - Montante	12/11/24 08:00	0	0	0.2	1.2	1.2	1.2
84580500	Tubarão	Tubarão	12/11/24 07:45	0	0	0	0.6	2.2	2.2
84580000	Tubarão	Rio do Pouso	12/11/24 07:45	0	0	0	1.2	3.4	3.4
Chuva Acumulada na BH do Rio do Chapecó(mm)									
73770000	Coronel Freitas	Porto FAE Novo	12/11/24 07:45	0	0	1.8	1.8	1.8	1.8
73960000	Águas de Chapecó	Barra do Chapecó Aux.	12/11/24 08:00	0	0.2	0.6	2.8	3.2	3.2
Chuva Acumulada na BH do Rio do Peixe(mm)									
72715000	Rio das Antas	Rio das Antas	12/11/24 08:00	0	0.8	2.2	2.6	2.6	2.6
72810000	Tangará	Tangará	12/11/24 08:00	0	0.2	0.4	2.6	2.6	2.6
Chuva Acumulada na CH Jacutinga(mm)									
2058	Concórdia	Ponte R. João Suzin Marini	12/11/24 08:15	0	0	0	0	1.4	1.4
2077	Concórdia	Foz do Rio Claudino	12/11/24 08:15	0	0	0	0	2	2
2078	Concórdia	Centro - Rua Vitório Celant	12/11/24 08:15	0	0	0	0	0	0
2089	Concórdia	Centro Jusante - Rua Orestes Farina	12/11/24 08:15	0	0	0	0	1.4	1.4
2049	Concórdia	Barragem Concórdia	12/11/24 08:15	0	0	0	0.2	2.4	2.4
Chuva Acumulada na CH Peperi-Guaçú(mm)									
74329000	Itapiranga	Itapiranga	12/11/24 07:15	0	0	0	0.2	0.2	0.2

Acompanhamento Hidrológico nas Bacias (BH) e Complexos (CH) Hidrológicos

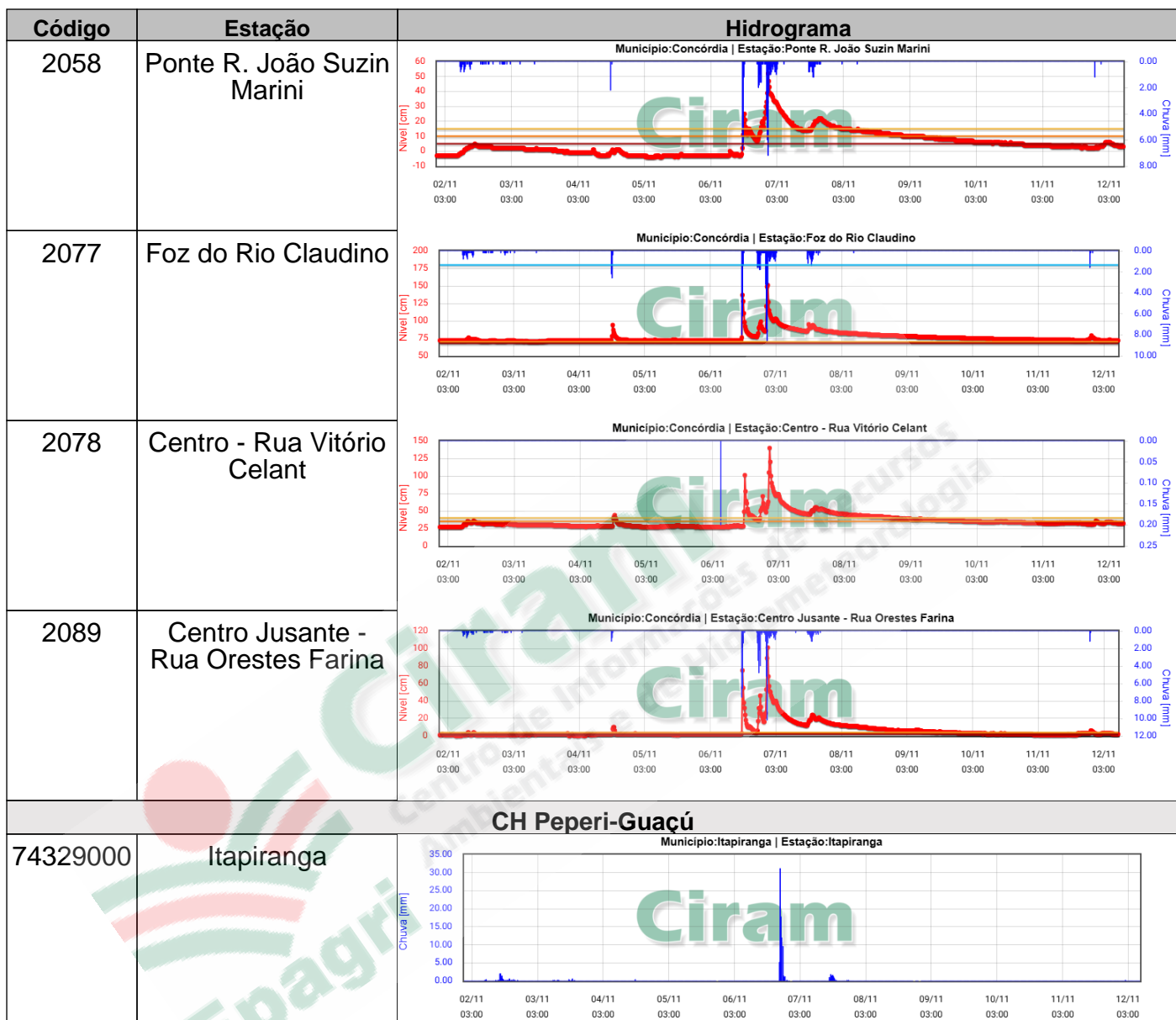
Nos gráficos, as variações registradas são decorrentes das chuvas registradas, dos usos múltiplos das águas, influência da maré e operação de represas a montante (acima) das estações monitoradas nas últimas 240 horas.

Código	Estação	Hidrograma
BH do Rio Antas		
74300000	Guatapara de Baixo	<p style="text-align: center;">Município:Guaraciaba Estação:Guatapara de Baixo</p>
74295000	Linha Jataí	<p style="text-align: center;">Município:Mondai Estação:Linha Jataí</p>
74320000	Ponte do Sargento	<p style="text-align: center;">Município:Romelândia Estação:Ponte do Sargento</p>
BH do Rio Araranguá		
84949800	Ermo	<p style="text-align: center;">Município:Ermo Estação:Ermo</p>
BH do Rio Canoas		
71300000	Rio Bonito	<p style="text-align: center;">Município:Bocaina do Sul Estação:Rio Bonito</p>
71350001	Encruzilhada II	<p style="text-align: center;">Município:Otacílio Costa Estação:Encruzilhada II</p>

Código	Estação	Hidrograma
71200000	Vila Canoas	<p>Município:Rio Rufino Estação:Vila Canoas</p>
84150100	Eta Casan - Montante	<p>BH do Rio Cubatão do Sul</p> <p>Município:Palhoça Estação:Eta Casan - Montante</p>
84100000	Poço Fundo	<p>Município:Santo Amaro da Imperatriz Estação:Poço Fundo</p>
83250000	Ituporanga	<p>BH do Rio Itajaí-Açú</p> <p>Município:Ituporanga Estação:Ituporanga</p>
83029900	Barragem Taió Montante	<p>Município:Taió Estação:Barragem Taió Montante</p>
83105000	Saltinho	<p>Município:Alfredo Wagner Estação:Saltinho</p>
83880000	Luiz Alves	<p>Município:Luiz Alves Estação:Luiz Alves</p>
83300200	Rio do Sul - Novo	<p>Município:Rio do Sul Estação:Rio do Sul - Novo</p>

Código	Estação	Hidrograma
83030000	Barragem Oeste	<p>Município: Taió Estação: Barragem Oeste</p>
83892990	Salseiro	<p>Município: Vidal Ramos Estação: Salseiro</p>
BH do Rio Itapocu		
82549000	Schroeder	<p>Município: Schroeder Estação: Schroeder</p>
82350000	Jaraguá do Sul	<p>Município: Jaraguá do Sul Estação: Jaraguá do Sul</p>
BH do Rio Tijucas		
84095500	São João Batista	<p>Município: São João Batista Estação: São João Batista</p>
BH do Rio Tubarão		
84249998	Orleans - Montante	<p>Município: Orleans Estação: Orleans - Montante</p>
84580000	Rio do Pouso	<p>Município: Tubarão Estação: Rio do Pouso</p>
84559800	Braço do Norte - Montante	<p>Município: Braço do Norte Estação: Braço do Norte - Montante</p>

Código	Estação	Hidrograma
84580500	Tubarão	<p>Município:Tubarão Estação:Tubarão</p>
73770000	Porto FAE Novo	<p>BH do Rio do Chapecó Município:Coronel Freitas Estação:Porto FAE Novo</p>
73900000	Saudades	<p>Município:Saudades Estação:Saudades</p>
73960000	Barra do Chapecó Aux.	<p>Município:Águas de Chapecó Estação:Barra do Chapecó Aux.</p>
72849000	Joaçaba I	<p>BH do Rio do Peixe Município:Joaçaba Estação:Joaçaba I</p>
72715000	Rio das Antas	<p>Município:Rio das Antas Estação:Rio das Antas</p>
72810000	Tangará	<p>Município:Tangará Estação:Tangará</p>
2049	Barragem Concórdia	<p>CH Jacutinga Município:Concórdia Estação:Barragem Concórdia</p>



Legenda: As referências utilizadas para a elaboração dos gráficos em relação a situação hidrológica, foram obtidas através de informações do CEOPS/FURB, das Defesas Cíveis Municipais e das análises dos dados hidrológicos da Agência Nacional de Águas (ANA).

Situação Hidrológica do Rio

█ Nível do Rio (cm)	█ Chuva (mm)	Estiagem: █ Atenção	Enchente: █ Atenção
		█ Alerta	█ Alerta
		█ Emergência	█ Emergência

Maiores informações acesse:

[Rios On-Line](#)

[Boletim Anteriores](#)

Elaborado pela Equipe de Hidrologia - Epagri/Ciram

Rodovia Admar Gonzaga, 1347 - Itacorubi - Cx. Postal: 502 88.034-901 - Florianópolis - SC

Fone: (48) 3665-5124 ou (48) 9140-7189

sshidrosc@epagri.sc.gov.br