

## Monitoramento dos Níveis de Rios nas Bacias (BH) e Complexos (CH) Hidrológicos













De acordo com a tabela dos níveis de rios os BH do Rio Canoas, CH Jacutinga, BH do Rio Itajaí-Açú, BH do Rio Tubarão, BH do Rio Araranguá, BH do Rio Itapocu, BH do Rio Antas, BH do Rio Cubatão do Sul, BH do Rio do Chapecó, BH do Rio do Peixe e BH do Rio Tijucas, das 24 monitoradas, 20 encontram-se na condição de normalidade do regime hídrico dos rios, para 4 estações a situação que se apresenta é a seguinte:

### ESTIAGEM:

**EMERGÊNCIA:** Ponte R. João Suzin Marini

**ALERTA:** Saltinho e Barragem Concórdia

**ATENÇÃO:** Saudades

Código	Município	Estação	Data e Horário	Últimos Dados (cm)	Tendência
<b>Nível de Rios na BH do Rio Antas(cm)</b>					
74295000	Mondaí	Linha Jataí	05/02/25 08:00	66	
<b>Nível de Rios na BH do Rio Araranguá(cm)</b>					
84949800	Ermo	Ermo	05/02/25 08:00	230	
<b>Nível de Rios na BH do Rio Canoas(cm)</b>					
71300000	Bocaina do Sul	Rio Bonito	05/02/25 08:00	378	
71350001	Otacílio Costa	Encruzilhada II	05/02/25 08:00	320	
71200000	Rio Rufino	Vila Canoas	05/02/25 08:00	298	
<b>Nível de Rios na BH do Rio Cubatão do Sul(cm)</b>					
84150100	Palhoça	Eta Casan - Montante	05/02/25 08:00	198	
84100000	Santo Amaro da Imperatriz	Poço Fundo	05/02/25 08:00	183	
<b>Nível de Rios na BH do Rio Itajaí-Açú(cm)</b>					
83105000	Alfredo Wagner	Saltinho	05/02/25 08:00	18	
83880000	Luiz Alves	Luiz Alves	05/02/25 07:45	122	
83300200	Rio do Sul	Rio do Sul - Novo	05/02/25 08:00	308	
83030000	Taió	Barragem Oeste	05/02/25 07:45	589	
83892990	Vidal Ramos	Salseiro	05/02/25 08:00	187	
<b>Nível de Rios na BH do Rio Itapocu(cm)</b>					

Código	Município	Estação	Data e Horário	Últimos Dados (cm)	Tendência
82350000	Jaraguá do Sul	Jaraguá do Sul	05/02/25 07:30	157	
<b>Nível de Rios na BH do Rio Tijucas(cm)</b>					
84095500	São João Batista	São João Batista	05/02/25 08:00	83	
<b>Nível de Rios na BH do Rio Tubarão(cm)</b>					
84559800	Braço do Norte	Braço do Norte - Montante	05/02/25 07:45	207	
<b>Nível de Rios na BH do Rio do Chapecó(cm)</b>					
73770000	Coronel Freitas	Porto FAE Novo	05/02/25 07:45	144	
73900000	Saudades	Saudades	05/02/25 07:30	50	
73960000	Águas de Chapecó	Barra do Chapecó Aux.	05/02/25 08:00	158	
<b>Nível de Rios na BH do Rio do Peixe(cm)</b>					
72849000	Joaçaba	Joaçaba I	05/02/25 08:00	179	
72715000	Rio das Antas	Rio das Antas	05/02/25 08:00	158	
72810000	Tangará	Tangará	05/02/25 08:00	78	
<b>Nível de Rios na CH Jacutinga(cm)</b>					
2049	Concórdia	Barragem Concórdia	05/02/25 08:15	2	
2058	Concórdia	Ponte R. João Suzin Marini	05/02/25 08:15	-11	
2089	Concórdia	Centro Jusante - Rua Orestes Farina	05/02/25 08:00	22	

**Legenda:** As referências utilizadas para a elaboração desta tabela em relação a situação hidrológica, foram obtidas através de informações do CEOPS/FURB, das Defesas Cívicas Municipais e das análises dos dados hidrológicos da Agência Nacional de Águas (ANA).

**Tendência do Nível do Rio:** Subindo: Estável: Descendo: Normal: Estiagem: Atenção Alerta Emergência Enchente: Atenção Alerta Emergência

## Monitoramento da Chuva nas Bacias (BH) e Complexos (CH) Hidrológicos

De acordo com a tabela das chuvas nas Bacias dos Rios BH do Rio Canoas, CH Jacutinga, BH do Rio Itajaí-Açú, BH do Rio Tubarão, BH do Rio Araranguá, BH do Rio Itapocu, BH do Rio Antas, BH do Rio Cubatão do Sul, BH do Rio do Chapecó, BH do Rio do Peixe e BH do Rio Tijucas, das 24 monitoradas, 14 registraram chuva nas últimas 24 horas.

Os maiores volumes de chuva registrados foram de 51.4mm e 32mm nas estações de Barragem Taió Montante e São João Batista, respectivamente.

Código	Município	Estação	Data e Horário	Últimos Dados	(-)1h	(-)4h	(-)8h	(-)12h	(-)24h
<b>Chuva Acumulada na BH do Rio Antas(mm)</b>									
74300000	Guaraciaba	Guatapara de Baixo	05/02/25 07:15	0	0	0	0	0	5.2
<b>Chuva Acumulada na BH do Rio Araranguá(mm)</b>									
84949800	Ermo	Ermo	05/02/25 08:00	0	0	0	0	0	0
<b>Chuva Acumulada na BH do Rio Canoas(mm)</b>									
71300000	Bocaina do Sul	Rio Bonito	05/02/25 08:00	0	0	0	0.2	3.6	10.2
71350001	Otacílio Costa	Encruzilhada II	05/02/25 08:00	0	0	0	0	3.4	29.8
71200000	Rio Rufino	Vila Canoas	05/02/25 08:00	0	0	0	0	1.2	4.8
<b>Chuva Acumulada na BH do Rio Cubatão do Sul(mm)</b>									
84100000	Santo Amaro da Imperatriz	Poço Fundo	05/02/25 08:00	0	0	0	0	0	11.4
<b>Chuva Acumulada na BH do Rio Itajaí-Açú(mm)</b>									
83250000	Ituporanga	Ituporanga	05/02/25 08:00	0	0	0.2	0.2	0.2	1.6
83880000	Luiz Alves	Luiz Alves	05/02/25 07:45	0	0	0	0	0	0
83030000	Taió	Barragem Oeste	05/02/25 07:45	0	0	0	0.8	12.4	12.4
83029900	Taió	Barragem Taió Montante	05/02/25 07:45	0	0	0	0.8	51.2	51.4
<b>Chuva Acumulada na BH do Rio Itapocu(mm)</b>									
82350000	Jaraguá do Sul	Jaraguá do Sul	05/02/25 07:30	0	0	0	0.4	3	9
<b>Chuva Acumulada na BH do Rio Tijucas(mm)</b>									
84095500	São João Batista	São João Batista	05/02/25 08:00	0	0	0	0	0.4	32
<b>Chuva Acumulada na BH do Rio Tubarão(mm)</b>									
84559800	Braço do Norte	Braço do Norte - Montante	05/02/25 07:45	0	0	0	0	0.4	2
84249998	Orleans	Orleans - Montante	05/02/25 08:00	0	0	0	0	0	12.6
84580000	Tubarão	Rio do Pouso	05/02/25 07:45	0	0	0	0	0	0
84580500	Tubarão	Tubarão	05/02/25 07:45	0	0	0	0	0	0
<b>Chuva Acumulada na BH do Rio do Chapecó(mm)</b>									
73770000	Coronel Freitas	Porto FAE Novo	05/02/25 07:45	0	0	0	0	0	0
73960000	Águas de Chapecó	Barra do Chapecó Aux.	05/02/25 08:00	0	0	0	0	0	0
<b>Chuva Acumulada na BH do Rio do Peixe(mm)</b>									
72715000	Rio das Antas	Rio das Antas	05/02/25 08:00	0	0	0	0.2	5.2	17.8
72810000	Tangará	Tangará	05/02/25 08:00	0	0	0	0.2	14	14.2
<b>Chuva Acumulada na CH Jacutinga(mm)</b>									
2049	Concórdia	Barragem Concórdia	05/02/25 08:15	0	0	0	0	0	0
2058	Concórdia	Ponte R. João Suzin Marini	05/02/25 08:15	0	0	0	0	0	0
2089	Concórdia	Centro Jusante - Rua Orestes Farina	05/02/25 08:00	0	0	0	0	0	0
<b>Chuva Acumulada na CH Peperi-Guaçú(mm)</b>									
74329000	Itapiranga	Itapiranga	05/02/25 07:15	0	0	0	0	0	0

# Acompanhamento Hidrológico nas Bacias (BH) e Complexos (CH) Hidrológicos

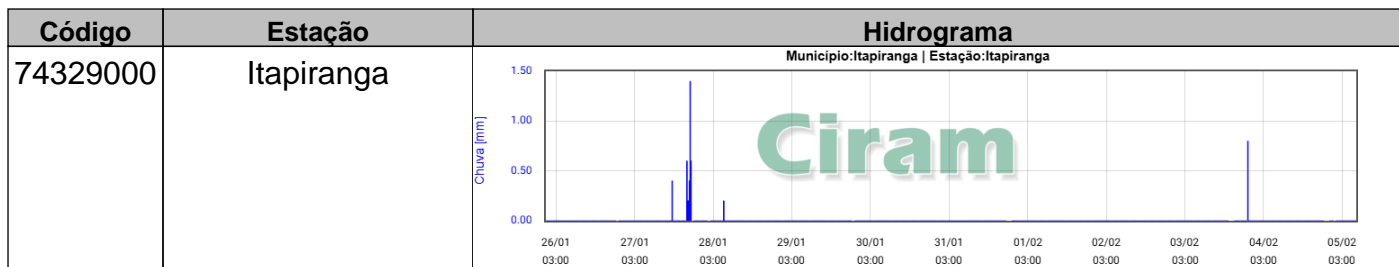
Nos gráficos, as variações registradas são decorrentes das chuvas registradas, dos usos múltiplos das águas, influência da maré e operação de represas a montante (acima) das estações monitoradas nas últimas 240 horas.

Código	Estação	Hidrograma
<b>BH do Rio Antas</b>		
74300000	Guatapara de Baixo	<p style="text-align: center;">Município:Guaraciaba   Estação:Guatapara de Baixo</p>
74295000	Linha Jataí	<p style="text-align: center;">Município:Mondai   Estação:Linha Jataí</p>
<b>BH do Rio Araranguá</b>		
84949800	Ermo	<p style="text-align: center;">Município:Ermo   Estação:Ermo</p>
<b>BH do Rio Canoas</b>		
71300000	Rio Bonito	<p style="text-align: center;">Município:Bocaina do Sul   Estação:Rio Bonito</p>
71350001	Encruzilhada II	<p style="text-align: center;">Município:Otacilio Costa   Estação:Encruzilhada II</p>
71200000	Vila Canoas	<p style="text-align: center;">Município:Rio Rufino   Estação:Vila Canoas</p>
<b>BH do Rio Cubatão do Sul</b>		

Código	Estação	Hidrograma
84150100	Eta Casan - Montante	<p>Município:Palhoça   Estação:Eta Casan - Montante</p>
84100000	Poço Fundo	<p>Município:Santo Amaro da Imperatriz   Estação:Poço Fundo</p>
<b>BH do Rio Itajaí-Açú</b>		
83250000	Ituporanga	<p>Município:Ituporanga   Estação:Ituporanga</p>
83029900	Barragem Taió Montante	<p>Município:Taió   Estação:Barragem Taió Montante</p>
83105000	Saltinho	<p>Município:Alfredo Wagner   Estação:Saltinho</p>
83880000	Luiz Alves	<p>Município:Luiz Alves   Estação:Luiz Alves</p>
83300200	Rio do Sul - Novo	<p>Município:Rio do Sul   Estação:Rio do Sul - Novo</p>
83030000	Barragem Oeste	<p>Município:Taió   Estação:Barragem Oeste</p>

Código	Estação	Hidrograma
83892990	Salseiro	<p>Município:Vidal Ramos   Estação:Salseiro</p>
82350000	Jaraguá do Sul	<p>BH do Rio Itapocu</p> <p>Município:Jaraguá do Sul   Estação:Jaraguá do Sul</p>
84095500	São João Batista	<p>BH do Rio Tijucas</p> <p>Município:São João Batista   Estação:São João Batista</p>
84249998	Orleans - Montante	<p>BH do Rio Tubarão</p> <p>Município:Orleans   Estação:Orleans - Montante</p>
84580000	Rio do Pouso	<p>Município:Tubarão   Estação:Rio do Pouso</p>
84580500	Tubarão	<p>Município:Tubarão   Estação:Tubarão</p>
84559800	Braço do Norte - Montante	<p>Município:Braço do Norte   Estação:Braço do Norte - Montante</p>
73770000	Porto FAE Novo	<p>BH do Rio do Chapecó</p> <p>Município:Coronel Freitas   Estação:Porto FAE Novo</p>

Código	Estação	Hidrograma
73900000	Saudades	<p>Município:Saudades   Estação:Saudades</p>
73960000	Barra do Chapecó Aux.	<p>Município:Águas de Chapecó   Estação:Barra do Chapecó Aux.</p>
<b>BH do Rio do Peixe</b>		
72849000	Joaçaba I	<p>Município:Joaçaba   Estação:Joaçaba I</p>
72715000	Rio das Antas	<p>Município:Rio das Antas   Estação:Rio das Antas</p>
72810000	Tangará	<p>Município:Tangará   Estação:Tangará</p>
<b>CH Jacutinga</b>		
2049	Barragem Concórdia	<p>Município:Concórdia   Estação:Barragem Concórdia</p>
2058	Ponte R. João Suzin Marini	<p>Município:Concórdia   Estação:Ponte R. João Suzin Marini</p>
2089	Centro Jusante - Rua Orestes Farina	<p>Município:Concórdia   Estação:Centro Jusante - Rua Orestes Farina</p>
<b>CH Peperi-Guaçu</b>		



**Legenda:** As referências utilizadas para a elaboração dos gráficos em relação a situação hidrológica, foram obtidas através de informações do CEOPS/FURB, das Defesas Civas Municipais e das análises dos dados hidrológicos da Agência Nacional de Águas (ANA).

**Situação Hidrológica do Rio**

■ Nível do Rio (cm)

■ Chuva (mm)

Estiagem:

■ Atenção

■

■ Alerta

■

■ Emergência

■

Enchente:

■ Atenção

■

■ Alerta

■

■ Emergência

■

Maiores informações acesse:

[Rios On-Line](#)

[Boletim Anteriores](#)

Elaborado pela Equipe de Hidrologia - Epagri/Ciram

Rodovia Admar Gonzaga, 1347 - Itacorubi - Cx. Postal: 502 88.034-901 - Florianópolis - SC

Fone: (48) 3665-5124 ou (48) 9140-7189

[sshidrosc@epagri.sc.gov.br](mailto:sshidrosc@epagri.sc.gov.br)

