

## Monitoramento dos Níveis de Rios nas Bacias (BH) e Complexos (CH) Hidrológicos








De acordo com a tabela dos níveis de rios os BH do Rio Canoas, BH do Rio Itajaí-Açú, CH Rio Negro, BH do Rio Tubarão, CH Rio Camboriú, BH do Rio Araranguá, BH do Rio Cubatão do Sul, BH do Rio Tijucas, BH do Rio Canoinhas, CH Jacutinga, BH do Rio Itapocu, BH do Rio Antas, BH do Rio do Chapecó e BH do Rio do Peixe, das 38 monitoradas, 22 encontram-se na condição de normalidade do regime hídrico dos rios, para 16 estações a situação que se apresenta é a seguinte:

### ESTIAGEM:

**EMERGÊNCIA:** Linha Jataí, Chapadão do Lageado, São João Batista, Porto FAE Novo, Joaçaba I, Tangará, Ponte R. João Suzin Marini, Montante - Barragem Concórdia e Foz do Rio Claudino

**ALERTA:** Canoinhas - CASAN, Saltinho, Barra do Chapecó Aux. e Centro - Rua Vitório Celant

**ATENÇÃO:** Barragem Concórdia, Rio Negrinho - Fazenda Rudnick e Rio Negrinho - Foz do Rio Negrinho

Código	Município	Estação	Data e Horário	Últimos Dados (cm)	Tendência
<b>Nível de Rios na BH do Rio Antas(cm)</b>					
74295000	Mondaí	Linha Jataí	19/11/20 07:00	36	
<b>Nível de Rios na BH do Rio Araranguá(cm)</b>					
84949800	Ermo	Ermo	19/11/20 07:00	178	
84820000	Forquilha	Forquilha	19/11/20 06:00	-14	
84853000	Meleiro	Foz do Manoel Alves	19/11/20 06:30	53	
<b>Nível de Rios na BH do Rio Canoas(cm)</b>					
71350001	Otacílio Costa	Encruzilhada II	19/11/20 07:00	160	
71200000	Rio Rufino	Vila Canoas	19/11/20 07:00	131	
<b>Nível de Rios na BH do Rio Canoinhas(cm)</b>					
2433	Canoinhas	Canoinhas - CASAN	19/11/20 07:45	139	
<b>Nível de Rios na BH do Rio Cubatão do Sul(cm)</b>					
84100000	Santo Amaro da Imperatriz	Poço Fundo	19/11/20 07:00	166	
<b>Nível de Rios na BH do Rio Itajaí-Açú(cm)</b>					
83105000	Alfredo Wagner	Saltinho	19/11/20 07:00	10	

Código	Município	Estação	Data e Horário	Últimos Dados (cm)	Tendência
83800002	Blumenau	Blumenau	19/11/20 07:00	130	
83900000	Brusque	Brusque	19/11/20 06:45	97	
83130000	Chapadão do Lageado	Chapadão do Lageado	19/11/20 06:45	8	
83360000	José Boiteux	Jose Boiteux	19/11/20 06:45	37	
83040000	Mirim Doce	Mirim Doce	19/11/20 06:45	103	
83035000	Salete	Ponte Moratelli	19/11/20 06:45	84	
83030000	Taió	Barragem Oeste	19/11/20 05:45	370	
83050000	Taió	Taió	19/11/20 07:00	73	
83029900	Taió	Barragem Taió Montante	19/11/20 06:45	107	
83892990	Vidal Ramos	Salseiro	19/11/20 06:00	143	
<b>Nível de Rios na BH do Rio Itapocu(cm)</b>					
82549000	Schroeder	Schroeder	19/11/20 07:00	123	
<b>Nível de Rios na BH do Rio Tijucas(cm)</b>					
84095500	São João Batista	São João Batista	19/11/20 07:00	-30	
<b>Nível de Rios na BH do Rio Tubarão(cm)</b>					
84598002	São Martinho	São Martinho - Jusante	19/11/20 05:45	77	
84580500	Tubarão	Tubarão	19/11/20 05:45	134	
<b>Nível de Rios na BH do Rio do Chapecó(cm)</b>					
73770000	Coronel Freitas	Porto FAE Novo	19/11/20 06:45	54	
73820000	Pinhalzinho	Passo Pio X	19/11/20 07:00	108	
73960000	São Carlos	Barra do Chapecó Aux.	19/11/20 07:00	127	
<b>Nível de Rios na BH do Rio do Peixe(cm)</b>					
72849000	Joaçaba	Joaçaba I	19/11/20 07:00	68	
72715000	Rio das Antas	Rio das Antas	19/11/20 07:00	141	
72810000	Tangará	Tangará	19/11/20 07:00	61	
<b>Nível de Rios na CH Jacutinga(cm)</b>					
2049	Concórdia	Barragem Concórdia	19/11/20 07:45	5	
2058	Concórdia	Ponte R. João Suzin Marini	19/11/20 07:45	4	
2076	Concórdia	Montante - Barragem Concórdia	19/11/20 07:45	18	

Código	Município	Estação	Data e Horário	Últimos Dados (cm)	Tendência
2077	Concórdia	Foz do Rio Claudino	19/11/20 07:45	68	
2078	Concórdia	Centro - Rua Vitório Celant	19/11/20 07:45	23	
<b>Nível de Rios na CH Rio Camboriú(cm)</b>					
2048	Camboriú	Camboriu - Rio Pequeno	19/11/20 07:45	63	
<b>Nível de Rios na CH Rio Negro(cm)</b>					
2080	Rio Negrinho	Rio Negrinho - Fazenda Rudnick	19/11/20 07:45	66	
2084	Rio Negrinho	Rio Negrinho - Foz do Rio Negrinho	19/11/20 07:45	63	
2083	Rio Negrinho	Rio Negrinho - Ponte do Lageado	19/11/20 07:45	147	

**Legenda:** As referências utilizadas para a elaboração desta tabela em relação a situação hidrológica, foram obtidas através de informações do CEOPS/FURB, das Defesas Civas Municipais e das análises dos dados hidrológicos da Agência Nacional de Águas (ANA).

**Tendência do Nível do Rio:** Subindo: Estável: Descendo: Normal: Estiagem: Atenção: Alerta: Emergência: Enchente: Atenção: Alerta: Emergência:

## Monitoramento da Chuva nas Bacias (BH) e Complexos (CH) Hidrológicos

De acordo com a tabela das chuvas nas Bacias dos Rios BH do Rio Canoas, BH do Rio Itajaí-Açú, CH Rio Negro, BH do Rio Tubarão, CH Rio Camboriú, BH do Rio Araranguá, BH do Rio Cubatão do Sul, BH do Rio Tijucas, BH do Rio Canoinhas, CH Jacutinga, BH do Rio Itapocu, BH do Rio Antas, BH do Rio do Chapecó e BH do Rio do Peixe, das 37 monitoradas, 22 registraram chuva nas últimas 24 horas.

Os maiores volumes de chuva registrados foram de 28.8mm e 26.4mm nas estações de Rio Negrinho - Foz do Rio Negrinho e Schroeder, respectivamente.

Código	Município	Estação	Data e Horário	Últimos Dados	(-)1h	(-)4h	(-)8h	(-)12h	(-)24h
<b>Chuva Acumulada na BH do Rio Antas(mm)</b>									
74295000	Mondai	Linha Jataí	19/11/20 07:00	0	0	0	0	0.4	0.4
<b>Chuva Acumulada na BH do Rio Araranguá(mm)</b>									
84949800	Ermo	Ermo	19/11/20 07:00	0	0	0	0	0	0
84820000	Forquilha	Forquilha	19/11/20 06:00	0	0	0	0	0	0
84853000	Meleiro	Foz do Manoel Alves	19/11/20 06:30	0	0	0	0	0	0
<b>Chuva Acumulada na BH do Rio Canoas(mm)</b>									
71350001	Otacílio Costa	Encruzilhada II	19/11/20 07:00	0	0	0	0.6	1	1.6
71200000	Rio Rufino	Vila Canoas	19/11/20 07:00	0	0	0	0.4	0.6	0.6
<b>Chuva Acumulada na BH do Rio Cubatão do Sul(mm)</b>									
84100000	Santo Amaro da Imperatriz	Poço Fundo	19/11/20 07:00	0	0	0.8	1.2	1.2	4.8
<b>Chuva Acumulada na BH do Rio Itajaí-Açú(mm)</b>									
83800002	Blumenau	Blumenau	19/11/20 07:00	0	0.2	2	2.8	4.2	13.4
83900000	Brusque	Brusque	19/11/20 06:45	0.4	0.6	2.6	3	4	8.8
83130000	Chapadão do Lageado	Chapadão do Lageado	19/11/20 06:45	0	0	0	0	0.2	0.8
83250000	Ituporanga	Ituporanga	19/11/20 07:00	0	0	3.2	6.2	6.2	12.6
83360000	José Boiteux	Jose Boiteux	19/11/20 06:45	1.2	3.6	7.6	10.2	15.6	21.4
83040000	Mirim Doce	Mirim Doce	19/11/20 06:45	0	0	5.4	9.4	10.4	19.2
83035000	Salete	Ponte Moratelli	19/11/20 06:45	0	0.2	7.4	10.8	12.2	23.2
83030000	Taió	Barragem Oeste	19/11/20 05:45	0	0.8	6.4	9	11.4	23.6
83050000	Taió	Taió	19/11/20 07:00	0	0	3	8.2	9	22
83029900	Taió	Barragem Taió Montante	19/11/20 06:45	0	0	4.8	9.4	10.6	22.6
<b>Chuva Acumulada na BH do Rio Itapocu(mm)</b>									
82549000	Schroeder	Schroeder	19/11/20 07:00	0.2	1.4	3.2	6	12.4	26.4
<b>Chuva Acumulada na BH do Rio Tijucas(mm)</b>									
84095500	São João Batista	São João Batista	19/11/20 07:00	0	0.2	2.6	2.8	3.8	7.4
<b>Chuva Acumulada na BH do Rio Tubarão(mm)</b>									
84559800	Braço do Norte	Braço do Norte - Montante	19/11/20 05:45	0	0	0	0	0	0
84598002	São Martinho	São Martinho - Jusante	19/11/20 05:45	0	0	0	0	0	0
84580500	Tubarão	Tubarão	19/11/20 05:45	0	0	0	0	0	0
<b>Chuva Acumulada na BH do Rio do Chapecó(mm)</b>									
73770000	Coronel Freitas	Porto FAE Novo	19/11/20 06:45	0	0	0	0	0	0
73820000	Pinhalzinho	Passo Pio X	19/11/20 07:00	0	0	0	0	0	0
73960000	São Carlos	Barra do Chapecó Aux.	19/11/20 07:00	0	0	0	0	0	0
<b>Chuva Acumulada na BH do Rio do Peixe(mm)</b>									
72715000	Rio das Antas	Rio das Antas	19/11/20 07:00	0	0	1.4	9	9	13.6
72810000	Tangará	Tangará	19/11/20 07:00	0	0	0.6	0.6	0.6	0.6
<b>Chuva Acumulada na CH Jacutinga(mm)</b>									
2049	Concórdia	Barragem Concórdia	19/11/20 07:45	0	0	0	0	0	0
2058	Concórdia	Ponte R. João Suzin Marini	19/11/20 07:45	0	0	0	0	0	0
2076	Concórdia	Montante - Barragem Concórdia	19/11/20 07:45	0	0	0	0	0	0
2077	Concórdia	Foz do Rio Claudino	19/11/20 07:45	0	0	0	0	0	0

Código	Município	Estação	Data e Horário	Últimos Dados	(-)1h	(-)4h	(-)8h	(-)12h	(-)24h
2078	Concórdia	Centro - Rua Vitório Celant	19/11/20 07:45	0	0	0	0	0	0
<b>Chuva Acumulada na CH Rio Camboriú(mm)</b>									
2048	Camboriú	Camboriu - Rio Pequeno	19/11/20 07:45	0	0	0	0	0	0
<b>Chuva Acumulada na CH Rio Negro(mm)</b>									
2080	Rio Negrinho	Rio Negrinho - Fazenda Rudnick	19/11/20 07:45	0.2	0.4	9.8	10.4	11.8	24.4
2084	Rio Negrinho	Rio Negrinho - Foz do Rio Negrinho	19/11/20 07:45	0	0.4	6.4	7	8.6	28.8
2083	Rio Negrinho	Rio Negrinho - Ponte do Lageado	19/11/20 07:45	0	0.6	4.2	4.2	5.8	26.4
2081	Rio Negrinho	Rio Negrinho - São Rafael	19/11/20 07:45	0	0.2	5	5.4	6.2	14.6



# Acompanhamento Hidrológico nas Bacias (BH) e Complexos (CH) Hidrológicos

Nos gráficos, as variações registradas são decorrentes das chuvas registradas, dos usos múltiplos das águas, influência da maré e operação de represas a montante (acima) das estações monitoradas nas últimas 240 horas.

Código	Estação	Hidrograma
<b>BH do Rio Antas</b>		
74295000	Linha Jataí	<p style="text-align: center;">Município: Mondai   Estação: Linha Jataí</p>
<b>BH do Rio Araranguá</b>		
84949800	Ermo	<p style="text-align: center;">Município: Ermo   Estação: Ermo</p>
84820000	Forquilha	<p style="text-align: center;">Município: Forquilha   Estação: Forquilha</p>
84853000	Foz do Manoel Alves	<p style="text-align: center;">Município: Meleiro   Estação: Foz do Manoel Alves</p>
<b>BH do Rio Canoas</b>		
71350001	Encruzilhada II	<p style="text-align: center;">Município: Otacílio Costa   Estação: Encruzilhada II</p>
71200000	Vila Canoas	<p style="text-align: center;">Município: Rio Rufino   Estação: Vila Canoas</p>
<b>BH do Rio Canoinhas</b>		



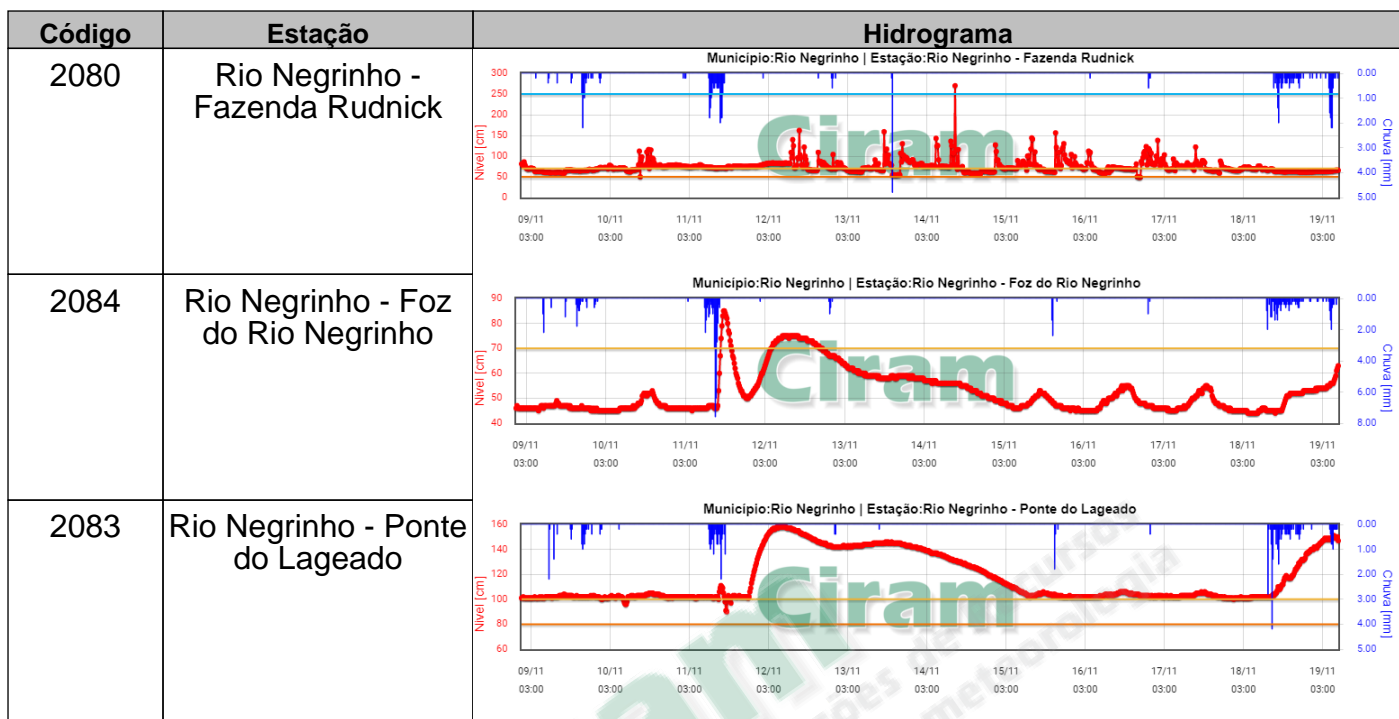
Código	Estação	Hidrograma
2433	Canoinhas - CASAN	<p>Município:Canoinhas   Estação:Canoinhas - CASAN</p>
84100000	Poço Fundo	<p><b>BH do Rio Cubatão do Sul</b> Município:Santo Amaro da Imperatriz   Estação:Poço Fundo</p>
83250000	Ituporanga	<p><b>BH do Rio Itajaí-Açú</b> Município:Ituporanga   Estação:Ituporanga</p>
83105000	Saltinho	<p>Município:Alfredo Wagner   Estação:Saltinho</p>
83800002	Blumenau	<p>Município:Blumenau   Estação:Blumenau</p>
83900000	Brusque	<p>Município:Brusque   Estação:Brusque</p>
83130000	Chapadão do Lageado	<p>Município:Chapadão do Lageado   Estação:Chapadão do Lageado</p>
83360000	Jose Boiteux	<p>Município:José Boiteux   Estação:Jose Boiteux</p>

Código	Estação	Hidrograma
83040000	Mirim Doce	<p>Município: Mirim Doce   Estação: Mirim Doce</p>
83035000	Ponte Moratelli	<p>Município: Saleté   Estação: Ponte Moratelli</p>
83030000	Barragem Oeste	<p>Município: Taió   Estação: Barragem Oeste</p>
83050000	Taió	<p>Município: Taió   Estação: Taió</p>
83029900	Barragem Taió Montante	<p>Município: Taió   Estação: Barragem Taió Montante</p>
83892990	Salseiro	<p>Município: Vidal Ramos   Estação: Salseiro</p>
<b>BH do Rio Itapocu</b>		
82549000	Schroeder	<p>Município: Schroeder   Estação: Schroeder</p>
<b>BH do Rio Tijucas</b>		
84095500	São João Batista	<p>Município: São João Batista   Estação: São João Batista</p>
<b>BH do Rio Tubarão</b>		



Código	Estação	Hidrograma
84559800	Braço do Norte - Montante	<p>Município: Braço do Norte   Estação: Braço do Norte - Montante</p>
84598002	São Martinho - Jusante	<p>Município: São Martinho   Estação: São Martinho - Jusante</p>
84580500	Tubarão	<p>Município: Tubarão   Estação: Tubarão</p>
<b>BH do Rio do Chapecó</b>		
73770000	Porto FAE Novo	<p>Município: Coronel Freitas   Estação: Porto FAE Novo</p>
73820000	Passo Pio X	<p>Município: Pinhalzinho   Estação: Passo Pio X</p>
73960000	Barra do Chapecó Aux.	<p>Município: São Carlos   Estação: Barra do Chapecó Aux.</p>
<b>BH do Rio do Peixe</b>		
72849000	Joaçaba I	<p>Município: Joaçaba   Estação: Joaçaba I</p>
72715000	Rio das Antas	<p>Município: Rio das Antas   Estação: Rio das Antas</p>

Código	Estação	Hidrograma
72810000	Tangará	<p>Município:Tangará   Estação:Tangará</p>
<b>CH Jacutinga</b>		
2049	Barragem Concórdia	<p>Município:Concórdia   Estação:Barragem Concórdia</p>
2058	Ponte R. João Suzin Marini	<p>Município:Concórdia   Estação:Ponte R. João Suzin Marini</p>
2076	Montante - Barragem Concórdia	<p>Município:Concórdia   Estação:Montante - Barragem Concórdia</p>
2077	Foz do Rio Claudino	<p>Município:Concórdia   Estação:Foz do Rio Claudino</p>
2078	Centro - Rua Vitório Celant	<p>Município:Concórdia   Estação:Centro - Rua Vitório Celant</p>
<b>CH Rio Camboriú</b>		
2048	Camboriu - Rio Pequeno	<p>Município:Camboriú   Estação:Camboriu - Rio Pequeno</p>
<b>CH Rio Negro</b>		
2081	Rio Negrinho - São Rafael	<p>Município:Rio Negrinho   Estação:Rio Negrinho - São Rafael</p>



**Legenda:** As referências utilizadas para a elaboração dos gráficos em relação a situação hidrológica, foram obtidas através de informações do CEOPS/FURB, das Defesas Cíveis Municipais e das análises dos dados hidrológicos da Agência Nacional de Águas (ANA).

**Situação Hidrológica do Rio**

■ Nível do Rio (cm)

■ Chuva (mm)

Estiagem:

■ Atenção

■ Alerta

■ Emergência

Enchente:

■ Atenção

■ Alerta

■ Emergência

Maiores informações acesse:

[Rios On-Line](#)

[Boletim Anteriores](#)

Elaborado pela Equipe da Sala de Situação - ANA/Epagri/Ciram

Rodovia Admar Gonzaga, 1347 - Itacorubi - Cx. Postal: 502 88.034-901 - Florianópolis - SC

Fone: (48) 3665-5124 ou (48) 9140-7189

[sshidrosc@epagri.sc.gov.br](mailto:sshidrosc@epagri.sc.gov.br)