

## Monitoramento dos Níveis de Rios nas Bacias (BH) e Complexos (CH) Hidrológicos

De acordo com a tabela dos níveis de rios os BH do Rio Canoas, CH Jacutinga, BH do Rio Itajaí-Açú, BH do Rio Tubarão, BH do Rio Araranguá, BH do Rio Itapocu, BH do Rio Antas, BH do Rio Cubatão do Sul, BH do Rio do Chapecó, BH do Rio do Peixe, CH Peperi-Guaçú e BH do Rio Tijucas, das 26 monitoradas, 21 encontram-se na condição de normalidade do regime hídrico dos rios, para 5 estações a situação que se apresenta é a seguinte:

### ESTIAGEM:

**EMERGÊNCIA:** Saltinho, Ponte R. João Suzin Marini e Montante - Barragem Concórdia

**ALERTA:** Guatapara de Baixo

**ATENÇÃO:** Saudades

Código	Município	Estação	Data e Horário	Últimos Dados (cm)	Tendência
<b>Nível de Rios na BH do Rio Antas(cm)</b>					
74300000	Guaraciaba	Guatapara de Baixo	01/12/25 08:15	59	
74295000	Mondaí	Linha Jataí	01/12/25 08:00	67	
<b>Nível de Rios na BH do Rio Araranguá(cm)</b>					
84949800	Ermo	Ermo	01/12/25 08:00	133	
<b>Nível de Rios na BH do Rio Canoas(cm)</b>					
71300000	Bocaina do Sul	Rio Bonito	01/12/25 08:00	188	
71350001	Otacílio Costa	Encruzilhada II	01/12/25 08:00	194	
71200000	Rio Rufino	Vila Canoas	01/12/25 08:00	148	
<b>Nível de Rios na BH do Rio Cubatão do Sul(cm)</b>					
84150100	Palhoça	Eta Casan - Montante	01/12/25 08:00	136	
<b>Nível de Rios na BH do Rio Itajaí-Açú(cm)</b>					
83105000	Alfredo Wagner	Saltinho	01/12/25 08:00	2	
83880000	Luiz Alves	Luiz Alves	01/12/25 07:45	67	
83300200	Rio do Sul	Rio do Sul - Novo	01/12/25 08:00	164	
83030000	Taió	Barragem Oeste	01/12/25 07:45	371	
83892990	Vidal Ramos	Salseiro	01/12/25 08:00	157	
<b>Nível de Rios na BH do Rio Itapocu(cm)</b>					

Código	Município	Estação	Data e Horário	Últimos Dados (cm)	Tendência
82350000	Jaraguá do Sul	Jaraguá do Sul	01/12/25 07:30	97	
<b>Nível de Rios na BH do Rio Tijucas(cm)</b>					
84095500	São João Batista	São João Batista	01/12/25 08:00	-16	
<b>Nível de Rios na BH do Rio Tubarão(cm)</b>					
84580000	Tubarão	Rio do Pouso	01/12/25 07:45	37	
<b>Nível de Rios na BH do Rio do Chapecó(cm)</b>					
73770000	Coronel Freitas	Porto FAE Novo	01/12/25 07:45	137	
73900000	Saudades	Saudades	01/12/25 07:30	54	
73960000	Águas de Chapecó	Barra do Chapecó Aux.	01/12/25 08:00	172	
<b>Nível de Rios na BH do Rio do Peixe(cm)</b>					
72849000	Joaçaba	Joaçaba I	01/12/25 08:00	129	
72715000	Rio das Antas	Rio das Antas	01/12/25 08:00	153	
72810000	Tangará	Tangará	01/12/25 08:00	87	
<b>Nível de Rios na CH Jacutinga(cm)</b>					
2049	Concórdia	Barragem Concórdia	01/12/25 08:30	21	
2058	Concórdia	Ponte R. João Suzin Marini	01/12/25 08:30	-26	
2076	Concórdia	Montante - Barragem Concórdia	01/12/25 08:30	12	
2089	Concórdia	Centro Jusante - Rua Orestes Farina	01/12/25 08:30	23	
<b>Nível de Rios na CH Peperi-Guaçú(cm)</b>					
74329000	Itapiranga	Itapiranga	01/12/25 08:15	178	

**Legenda:** As referências utilizadas para a elaboração desta tabela em relação a situação hidrológica, foram obtidas através de informações do CEOPS/FURB, das Defesas Cíveis Municipais e das análises dos dados hidrológicos da Agência Nacional de Águas (ANA).

**Tendência do Nível do Rio:** Subindo: Estável: Descendo: Normal: Estiagem: Atenção: Alerta: Emergência: Enchente: Atenção: Alerta: Emergência:

## Monitoramento da Chuva nas Bacias (BH) e Complexos (CH) Hidrológicos


De acordo com a tabela das chuvas nas Bacias dos Rios BH do Rio Canoas, CH Jacutinga, BH do Rio Itajaí-Açú, BH do Rio Tubarão, BH do Rio Araranguá, BH do Rio Itapocu, BH do Rio Antas, BH do Rio Cubatão do Sul, BH do Rio do Chapecó, BH do Rio do Peixe, CH Peperi-Guaçu e BH do Rio Tijucas, das 20 monitoradas, 19 registraram chuva nas últimas 24 horas.

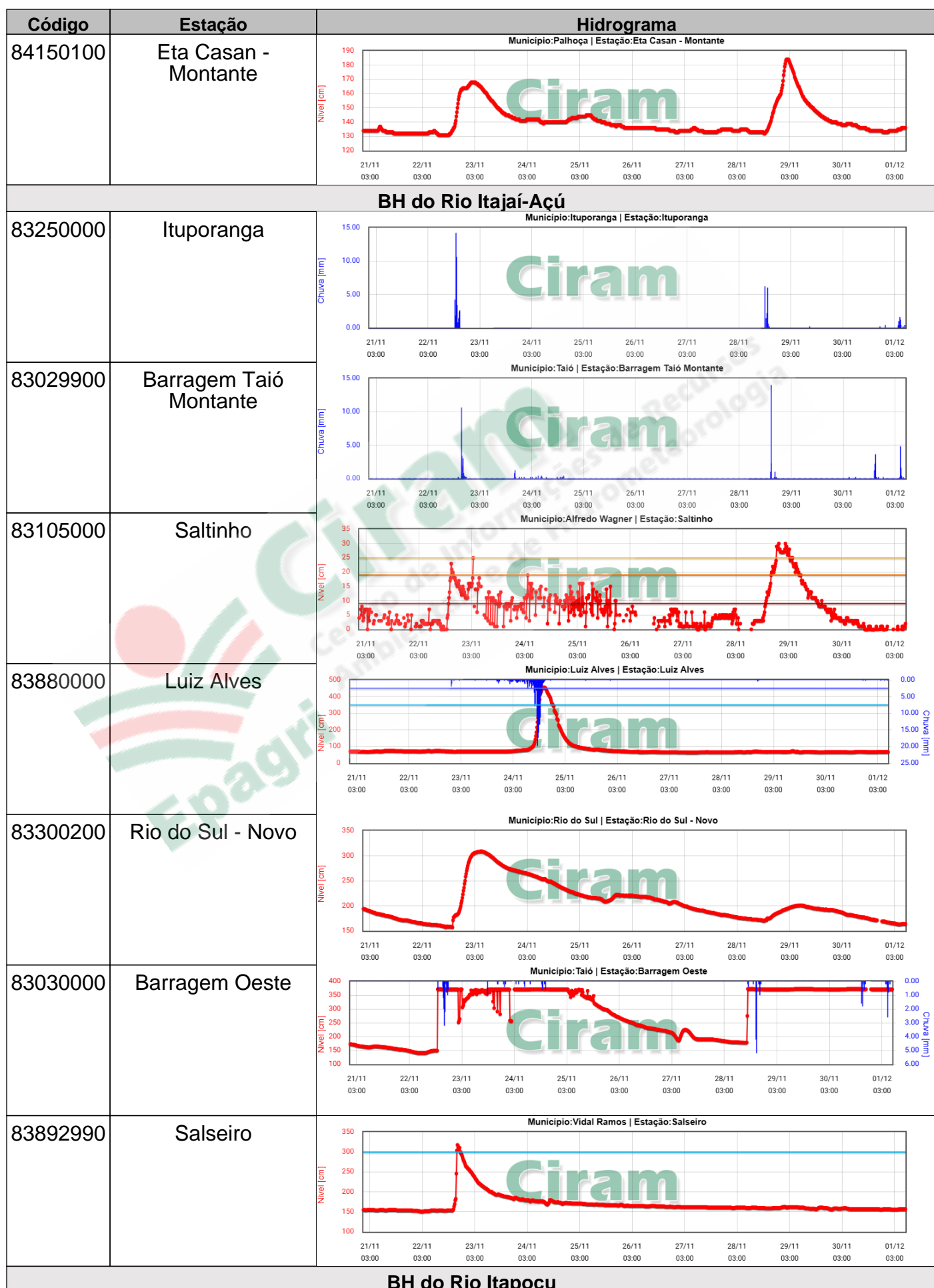
Os maiores volumes de chuva registrados foram de 26.6mm e 26.2mm nas estações de Joaçaba I e Tangará, respectivamente.

Código	Município	Estação	Data e Horário	Últimos Dados	(-)1h	(-)4h	(-)8h	(-)12h	(-)24h
<b>Chuva Acumulada na BH do Rio Antas(mm)</b>									
74295000	Mondai	Linha Jataí	01/12/25 08:00	0	0	0	0.2	15.8	15.8
<b>Chuva Acumulada na BH do Rio Araranguá(mm)</b>									
84949800	Ermo	Ermo	01/12/25 08:00	0	0.8	1	1	1	1
<b>Chuva Acumulada na BH do Rio Canoas(mm)</b>									
71300000	Bocaina do Sul	Rio Bonito	01/12/25 08:00	0	0	2	2.6	3	18
71200000	Rio Rufino	Vila Canoas	01/12/25 08:00	0	0	1	1.2	1.4	4.8
<b>Chuva Acumulada na BH do Rio Itajaí-Açú(mm)</b>									
83250000	Ituporanga	Ituporanga	01/12/25 08:00	0	0.4	5.4	5.4	6	6
83880000	Luiz Alves	Luiz Alves	01/12/25 07:45	0	0.2	0.6	0.6	1	1
83030000	Taió	Barragem Oeste	01/12/25 07:45	0	0	4.6	4.6	4.6	9
83029900	Taió	Barragem Taió Montante	01/12/25 07:45	0	0	7.2	7.2	7.4	15
<b>Chuva Acumulada na BH do Rio Itapocu(mm)</b>									
82350000	Jaraguá do Sul	Jaraguá do Sul	01/12/25 07:30	0	0	0.8	2.2	2.6	2.6
<b>Chuva Acumulada na BH do Rio Tijucas(mm)</b>									
84095500	São João Batista	São João Batista	01/12/25 08:00	0	0.4	2.2	2.2	2.2	2.2
<b>Chuva Acumulada na BH do Rio Tubarão(mm)</b>									
84249998	Orleans	Orleans - Montante	01/12/25 08:00	0	1.6	4.2	4.2	4.2	4.2
84580000	Tubarão	Rio do Pouso	01/12/25 07:45	0.4	1	3.8	3.8	3.8	3.8
<b>Chuva Acumulada na BH do Rio do Chapecó(mm)</b>									
73770000	Coronel Freitas	Porto FAE Novo	01/12/25 07:45	0	0	0.2	2.2	3.4	3.4
73960000	Águas de Chapecó	Barra do Chapecó Aux.	01/12/25 08:00	0	0	0	2.4	14.6	14.6
<b>Chuva Acumulada na BH do Rio do Peixe(mm)</b>									
72849000	Joaçaba	Joaçaba I	01/12/25 08:00	0	0	0	20	26.6	26.6
72715000	Rio das Antas	Rio das Antas	01/12/25 08:00	0.8	0.8	1	4	4	10.6
72810000	Tangará	Tangará	01/12/25 08:00	0	0	0	24.8	26	26.2
<b>Chuva Acumulada na CH Jacutinga(mm)</b>									
2049	Concórdia	Barragem Concórdia	01/12/25 08:30	0	0	0	0	0	0
2058	Concórdia	Ponte R. João Suzin Marini	01/12/25 08:30	0	0	0.2	2.8	12.8	12.8
2089	Concórdia	Centro Jusante - Rua Orestes Farina	01/12/25 08:30	0	0	0	3.2	12.4	12.4

## Acompanhamento Hidrológico nas Bacias (BH) e Complexos (CH) Hidrológicos

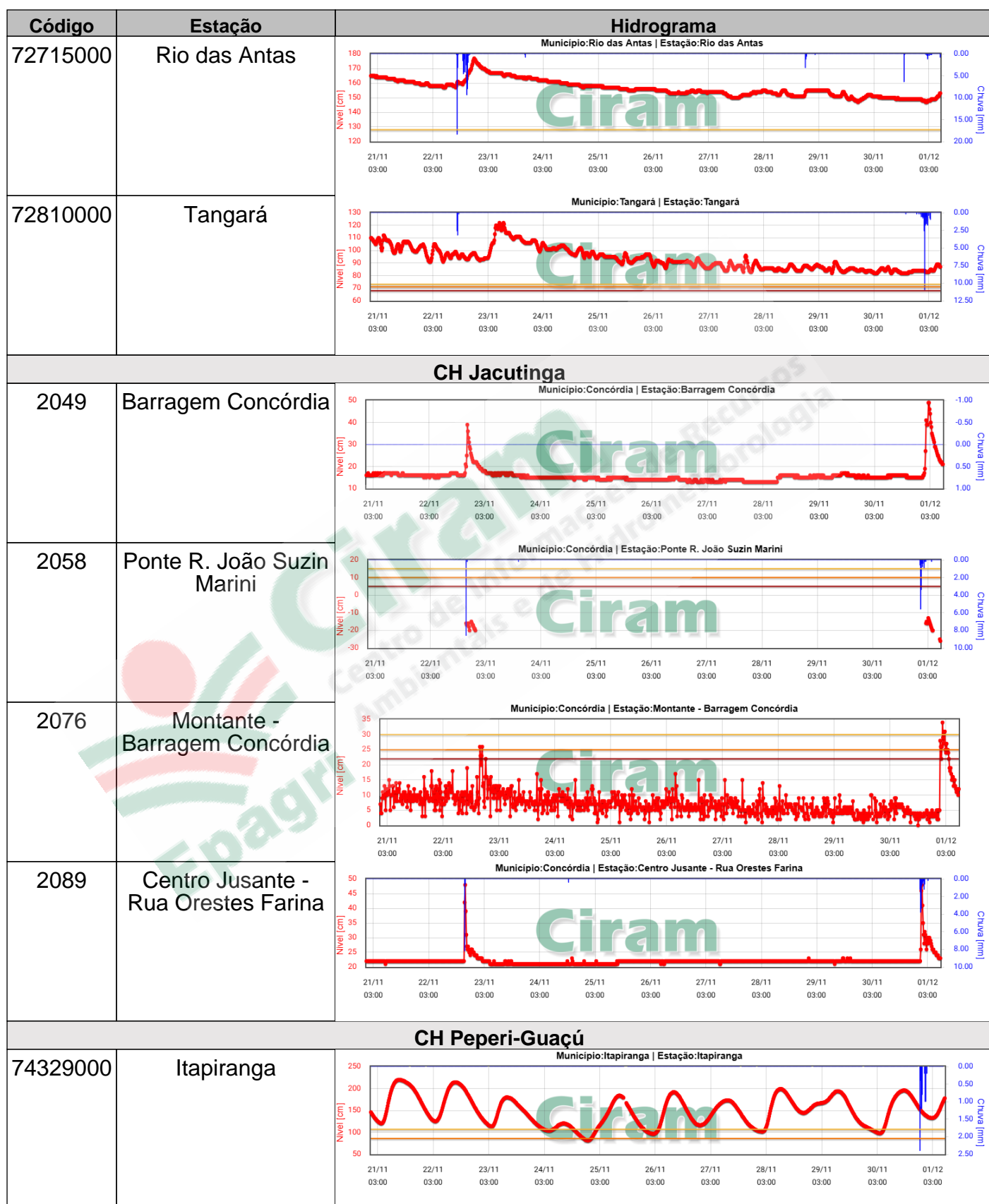
Nos gráficos, as variações registradas são decorrentes das chuvas registradas, dos usos múltiplos das águas, influência da maré e operação de represas a montante (acima) das estações monitoradas nas últimas 240 horas.







Código	Estação	Hidrograma
82350000	Jaraguá do Sul	<p>Município: Jaraguá do Sul   Estação: Jaraguá do Sul</p>
84095500	São João Batista	<p><b>BH do Rio Tijucas</b></p> <p>Município: São João Batista   Estação: São João Batista</p>
84249998	Orleans - Montante	<p><b>BH do Rio Tubarão</b></p> <p>Município: Orleans   Estação: Orleans - Montante</p>
84580000	Rio do Pouso	<p>Município: Tubarão   Estação: Rio do Pouso</p>
73770000	Porto FAE Novo	<p><b>BH do Rio do Chapecó</b></p> <p>Município: Coronel Freitas   Estação: Porto FAE Novo</p>
73900000	Saudades	<p>Município: Saudades   Estação: Saudades</p>
73960000	Barra do Chapecó Aux.	<p>Município: Águas de Chapecó   Estação: Barra do Chapecó Aux.</p>
72849000	Joaçaba I	<p><b>BH do Rio do Peixe</b></p> <p>Município: Joaçaba   Estação: Joaçaba I</p>



**Legenda:** As referências utilizadas para a elaboração dos gráficos em relação a situação hidrológica, foram obtidas através de informações do CEOPS/FURB, das Defesas Cíveis Municipais e das análises dos dados hidrológicos da Agência Nacional de Águas (ANA).

**Situação Hidrológica do Rio**

<span style="color: red;">—</span> Nível do Rio (cm)	<span style="color: blue;">■</span> Chuva (mm)	Estiagem: <span style="color: orange;">—</span> Atenção	Enchente: <span style="color: lightblue;">—</span> Atenção
		<span style="color: orange;">—</span> Alerta	<span style="color: blue;">—</span> Alerta
		<span style="color: red;">—</span> Emergência	<span style="color: darkblue;">—</span> Emergência

Maiores informações acesse:

[Rios On-Line](#)

## [Boletim Anteriores](#)

Elaborado pela Equipe de Hidrologia - Epagri/Ciram

Rodovia Admar Gonzaga, 1347 - Itacorubi - Cx. Postal: 502 88.034-901 - Florianópolis - SC

Fone: (48) 3665-5124 ou (48) 9140-7189

[sshidrosc@epagri.sc.gov.br](mailto:sshidrosc@epagri.sc.gov.br)

