

## Monitoramento dos Níveis de Rios nas Bacias (BH) e Complexos (CH) Hidrológicos

De acordo com a tabela dos níveis de rios os BH do Rio Canoas, BH do Rio Itajaí-Açú, BH do Rio Tubarão, CH Rio Camboriú, BH do Rio Cubatão do Sul, BH do Rio Tijucas, BH do Rio Canoinhas, CH Jacutinga, BH do Rio Itapocu, BH do Rio Antas, BH do Rio do Chapecó, BH do Rio do Peixe e CH Peperi-Guaçú, das 32 monitoradas, 18 encontram-se na condição de normalidade do regime hídrico dos rios, para 14 estações a situação que se apresenta é a seguinte:

### ESTIAGEM:

**EMERGÊNCIA:** Guatapara de Baixo e Foz do Rio Claudino

**ALERTA:** Centro - Rua Vitório Celant

**ATENÇÃO:** Linha Jataí, Canoinhas - CASAN e Montante - Barragem Concórdia























### ENCHENTE:


**EMERGÊNCIA:** Poço Fundo, São João Batista, São Martinho - Jusante e Tubarão

**ALERTA:** Braço do Norte - Montante

**ATENÇÃO:** Rio Bonito, Vila Canoas e Camboriu - Rio Pequeno

Código	Município	Estação	Data e Horário	Últimos Dados (cm)	Tendência
<b>Nível de Rios na BH do Rio Antas(cm)</b>					
74300000	Guaraciaba	Guatapara de Baixo	01/12/22 08:15	37	
74295000	Mondaí	Linha Jataí	01/12/22 08:00	64	
<b>Nível de Rios na BH do Rio Canoas(cm)</b>					
71300000	Bocaina do Sul	Rio Bonito	01/12/22 08:00	639	
71350001	Otacílio Costa	Encruzilhada II	01/12/22 08:00	355	
71200000	Rio Rufino	Vila Canoas	01/12/22 08:00	681	
<b>Nível de Rios na BH do Rio Canoinhas(cm)</b>					
2433	Canoinhas	Canoinhas - CASAN	01/12/22 08:30	183	
<b>Nível de Rios na BH do Rio Cubatão do Sul(cm)</b>					
84100000	Santo Amaro da Imperatriz	Poço Fundo	01/12/22 08:00	617	
<b>Nível de Rios na BH do Rio Itajaí-Açú(cm)</b>					
83105000	Alfredo Wagner	Saltinho	01/12/22 08:00	218	
83360000	José Boiteux	Jose Boiteux	01/12/22 07:45	119	

Código	Município	Estação	Data e Horário	Últimos Dados (cm)	Tendência
83040000	Mirim Doce	Mirim Doce	01/12/22 07:45	149	
83030000	Taió	Barragem Oeste	01/12/22 07:45	362	
83029900	Taió	Barragem Taió Montante	01/12/22 07:45	151	
83892990	Vidal Ramos	Salseiro	01/12/22 08:00	214	
<b>Nível de Rios na BH do Rio Itapocu(cm)</b>					
82549000	Schroeder	Schroeder	01/12/22 08:00	276	
<b>Nível de Rios na BH do Rio Tijucas(cm)</b>					
84095500	São João Batista	São João Batista	01/12/22 08:00	862	
<b>Nível de Rios na BH do Rio Tubarão(cm)</b>					
84559800	Braço do Norte	Braço do Norte - Montante	01/12/22 07:45	637	
84598002	São Martinho	São Martinho - Jusante	01/12/22 07:45	980	
84580000	Tubarão	Rio do Pouso	01/12/22 07:45	483	
84580500	Tubarão	Tubarão	01/12/22 07:45	605	
<b>Nível de Rios na BH do Rio do Chapecó(cm)</b>					
73770000	Coronel Freitas	Porto FAE Novo	01/12/22 07:45	101	
73900000	Saudades	Saudades	01/12/22 07:30	99	
73960000	Águas de Chapecó	Barra do Chapecó Aux.	01/12/22 08:00	164	
<b>Nível de Rios na BH do Rio do Peixe(cm)</b>					
72849000	Joaçaba	Joaçaba I	01/12/22 08:00	96	
72715000	Rio das Antas	Rio das Antas	01/12/22 08:00	152	
72810000	Tangará	Tangará	01/12/22 08:00	75	
<b>Nível de Rios na CH Jacutinga(cm)</b>					
2049	Concórdia	Barragem Concórdia	01/12/22 08:30	24	
2058	Concórdia	Ponte R. João Suzin Marini	01/12/22 08:30	17	
2076	Concórdia	Montante - Barragem Concórdia	01/12/22 08:30	27	
2077	Concórdia	Foz do Rio Claudino	01/12/22 08:30	67	
2078	Concórdia	Centro - Rua Vitório Celant	01/12/22 08:30	30	
<b>Nível de Rios na CH Peperi-Guaçú(cm)</b>					
74329000	Itapiranga	Itapiranga	01/12/22 08:15	165	
<b>Nível de Rios na CH Rio Camboriú(cm)</b>					

Código	Município	Estação	Data e Horário	Últimos Dados (cm)	Tendência
2048	Camboriú	Camboriu - Rio Pequeno	01/12/22 08:30	146	

**Legenda:** As referências utilizadas para a elaboração desta tabela em relação a situação hidrológica, foram obtidas através de informações do CEOPS/FURB, das Defesas Cíveis Municipais e das análises dos dados hidrológicos da Agência Nacional de Águas (ANA).

**Tendência do Nível do Rio:** Subindo:  Estável:  Descendo:  Normal:  Estiagem:  Atenção:  Alerta:  Emergência:  Enchente:  Atenção:  Alerta:  Emergência:



## Monitoramento da Chuva nas Bacias (BH) e Complexos (CH) Hidrológicos

De acordo com a tabela das chuvas nas Bacias dos Rios BH do Rio Canoas, BH do Rio Itajaí-Açú, BH do Rio Tubarão, CH Rio Camboriú, BH do Rio Cubatão do Sul, BH do Rio Tijucas, BH do Rio Canoinhas, CH Jacutinga, BH do Rio Itapocu, BH do Rio Antas, BH do Rio do Chapecó, BH do Rio do Peixe e CH Peperi-Guaçú, das 34 monitoradas, 32 registraram chuva nas últimas 24 horas.

Os maiores volumes de chuva registrados foram de 361.4mm e 225.6mm nas estações de Poço Fundo e São João Batista, respectivamente.

Código	Município	Estação	Data e Horário	Últimos Dados	(-)1h	(-)4h	(-)8h	(-)12h	(-)24h
<b>Chuva Acumulada na BH do Rio Antas(mm)</b>									
74295000	Mondai	Linha Jataí	01/12/22 08:00	0	0	0.2	0.2	1.4	1.8
<b>Chuva Acumulada na BH do Rio Araranguá(mm)</b>									
84949800	Ermo	Ermo	01/12/22 08:00	0	0.2	5	18	36.8	57.8
84853000	Meleiro	Foz do Manoel Alves	01/12/22 07:30	0.6	2.4	11.8	34.8	39	66.4
<b>Chuva Acumulada na BH do Rio Canoas(mm)</b>									
71300000	Bocaina do Sul	Rio Bonito	01/12/22 08:00	0	0	0.6	1.2	1.4	3.6
71350001	Otaçílio Costa	Encruzilhada II	01/12/22 08:00	0	0	0.2	0.8	0.8	1.8
71200000	Rio Rufino	Vila Canoas	01/12/22 08:00	0	0.4	1	2.4	2.6	33
<b>Chuva Acumulada na BH do Rio Canoinhas(mm)</b>									
2433	Canoinhas	Canoinhas - CASAN	01/12/22 08:30	0	0	0	0	0	1.2
<b>Chuva Acumulada na BH do Rio Cubatão do Sul(mm)</b>									
84100000	Santo Amaro da Imperatriz	Poço Fundo	01/12/22 08:00	1.2	10.4	38.2	162	272	361.4
<b>Chuva Acumulada na BH do Rio Itajaí-Açú(mm)</b>									
83800002	Blumenau	Blumenau	01/12/22 08:00	0	0	0.2	1.2	10.8	32.4
83900000	Brusque	Brusque	01/12/22 07:45	0	2	23.2	30.4	55.4	75
83880000	Luiz Alves	Luiz Alves	01/12/22 07:45	0	0	3	4.6	21.4	56.2
83040000	Mirim Doce	Mirim Doce	01/12/22 07:45	0	0.2	0.2	0.4	0.4	1
83300200	Rio do Sul	Rio do Sul - Novo	01/12/22 08:00	0	0	0	0	0	0
83030000	Taió	Barragem Oeste	01/12/22 07:45	0	0	0	0	0	7
83029900	Taió	Barragem Taió Montante	01/12/22 07:45	0	0	0	1	1	15.2
<b>Chuva Acumulada na BH do Rio Itapocu(mm)</b>									
82350000	Jaraguá do Sul	Jaraguá do Sul	01/12/22 07:30	0	0	0	0.2	17.6	52.8
82549000	Schroeder	Schroeder	01/12/22 08:00	0	0	0	0	16	51.8
<b>Chuva Acumulada na BH do Rio Tijucas(mm)</b>									
84095500	São João Batista	São João Batista	01/12/22 08:00	3	18.4	59.8	120.6	186.2	225.6
<b>Chuva Acumulada na BH do Rio Tubarão(mm)</b>									
84559800	Braço do Norte	Braço do Norte - Montante	01/12/22 07:45	0.4	1.4	5.6	9.4	12.6	34
84598002	São Martinho	São Martinho - Jusante	01/12/22 07:45	0.6	0.6	23.6	57.8	98.8	155.4
84580000	Tubarão	Rio do Pouso	01/12/22 07:45	0.2	0.8	14.4	50.8	88.8	174.8
84580500	Tubarão	Tubarão	01/12/22 07:45	0.8	3.4	37.2	69.2	121.8	202.6
<b>Chuva Acumulada na BH do Rio do Chapecó(mm)</b>									
73770000	Coronel Freitas	Porto FAE Novo	01/12/22 07:45	0	0	0	0	0	0
73900000	Saudades	Saudades	01/12/22 07:30	0	0	0	0	25.4	25.4
73960000	Águas de Chapecó	Barra do Chapecó Aux.	01/12/22 08:00	0	0	0	0	0.4	1.2
<b>Chuva Acumulada na BH do Rio do Peixe(mm)</b>									
72849000	Joaçaba	Joaçaba I	01/12/22 08:00	0	0	0.2	0.2	0.2	21.4
72715000	Rio das Antas	Rio das Antas	01/12/22 08:00	0	0	0	0	0	6.6
72810000	Tangará	Tangará	01/12/22 08:00	0	0	0	0	0	24
<b>Chuva Acumulada na CH Jacutinga(mm)</b>									
2049	Concórdia	Barragem Concórdia	01/12/22 08:30	0	0	0	0	0	15.2
2058	Concórdia	Ponte R. João Suzin Marini	01/12/22 08:30	0	0	0	0	0	11.8

Código	Município	Estação	Data e Horário	Últimos Dados	(-)1h	(-)4h	(-)8h	(-)12h	(-)24h
2076	Concórdia	Montante - Barragem Concórdia	01/12/22 08:30	0	0	0	0.2	0.2	19.8
2077	Concórdia	Foz do Rio Claudino	01/12/22 08:30	0	0	0	0	0	14.2
2078	Concórdia	Centro - Rua Vitório Celant	01/12/22 08:30	0	0	0	0	0	15.2
<b>Chuva Acumulada na CH Rio Camboriú(mm)</b>									
2048	Camboriú	Camboriu - Rio Pequeno	01/12/22 08:30	0	0	4	7	29.6	64



# Acompanhamento Hidrológico nas Bacias (BH) e Complexos (CH) Hidrológicos

Nos gráficos, as variações registradas são decorrentes das chuvas registradas, dos usos múltiplos das águas, influência da maré e operação de represas a montante (acima) das estações monitoradas nas últimas 240 horas.

Código	Estação	Hidrograma
<b>BH do Rio Antas</b>		
74300000	Guatapara de Baixo	<p style="text-align: center;">Município: Guaraciaba   Estação: Guatapara de Baixo</p>
74295000	Linha Jataí	<p style="text-align: center;">Município: Mondai   Estação: Linha Jataí</p>
<b>BH do Rio Araranguá</b>		
84949800	Ermo	<p style="text-align: center;">Município: Ermo   Estação: Ermo</p>
84853000	Foz do Manoel Alves	<p style="text-align: center;">Município: Meleiro   Estação: Foz do Manoel Alves</p>
<b>BH do Rio Canoas</b>		
71300000	Rio Bonito	<p style="text-align: center;">Município: Bocaina do Sul   Estação: Rio Bonito</p>
71350001	Encruzilhada II	<p style="text-align: center;">Município: Otacílio Costa   Estação: Encruzilhada II</p>



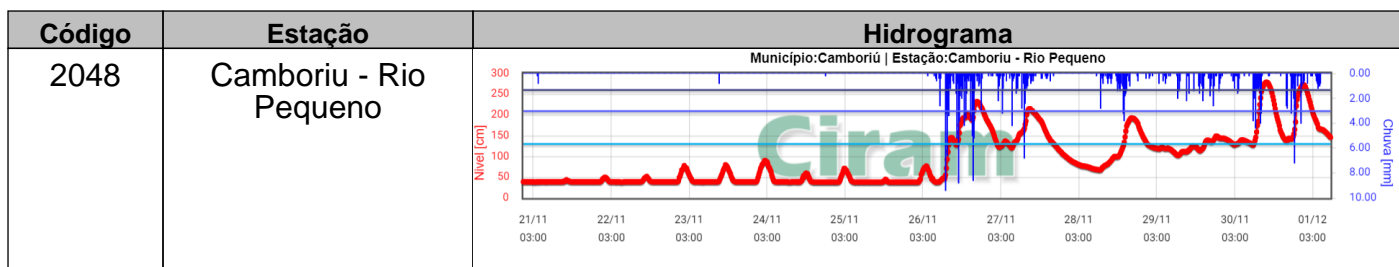
Código	Estação	Hidrograma
71200000	Vila Canoas	<p>Município:Rio Rufino   Estação:Vila Canoas</p>
2433	Canoinhas - CASAN	<p>BH do Rio Canoinhas</p> <p>Município:Canoinhas   Estação:Canoinhas - CASAN</p>
84100000	Poço Fundo	<p>BH do Rio Cubatão do Sul</p> <p>Município:Santo Amaro da Imperatriz   Estação:Poço Fundo</p>
83800002	Blumenau	<p>BH do Rio Itajaí-Açú</p> <p>Município:Blumenau   Estação:Blumenau</p>
83900000	Brusque	<p>Município:Brusque   Estação:Brusque</p>
83880000	Luiz Alves	<p>Município:Luiz Alves   Estação:Luiz Alves</p>
83300200	Rio do Sul - Novo	<p>Município:Rio do Sul   Estação:Rio do Sul - Novo</p>
83105000	Saltinho	<p>Município:Alfredo Wagner   Estação:Saltinho</p>

Código	Estação	Hidrograma
83360000	Jose Boiteux	<p>Município: José Boiteux   Estação: Jose Boiteux</p>
83040000	Mirim Doce	<p>Município: Mirim Doce   Estação: Mirim Doce</p>
83030000	Barragem Oeste	<p>Município: Taió   Estação: Barragem Oeste</p>
83029900	Barragem Taió Montante	<p>Município: Taió   Estação: Barragem Taió Montante</p>
83892990	Salseiro	<p>Município: Vidal Ramos   Estação: Salseiro</p>
<b>BH do Rio Itapocu</b>		
82350000	Jaraguá do Sul	<p>Município: Jaraguá do Sul   Estação: Jaraguá do Sul</p>
82549000	Schroeder	<p>Município: Schroeder   Estação: Schroeder</p>
<b>BH do Rio Tijucas</b>		
84095500	São João Batista	<p>Município: São João Batista   Estação: São João Batista</p>
<b>BH do Rio Tubarão</b>		



Código	Estação	Hidrograma
84559800	Braço do Norte - Montante	<p>Município: Braço do Norte   Estação: Braço do Norte - Montante</p>
84598002	São Martinho - Jusante	<p>Município: São Martinho   Estação: São Martinho - Jusante</p>
84580000	Rio do Pouso	<p>Município: Tubarão   Estação: Rio do Pouso</p>
84580500	Tubarão	<p>Município: Tubarão   Estação: Tubarão</p>
<b>BH do Rio do Chapecó</b>		
73770000	Porto FAE Novo	<p>Município: Coronel Freitas   Estação: Porto FAE Novo</p>
73900000	Saudades	<p>Município: Saudades   Estação: Saudades</p>
73960000	Barra do Chapecó Aux.	<p>Município: Águas de Chapecó   Estação: Barra do Chapecó Aux.</p>
<b>BH do Rio do Peixe</b>		
72849000	Joaçaba I	<p>Município: Joaçaba   Estação: Joaçaba I</p>

Código	Estação	Hidrograma
72715000	Rio das Antas	<p>Município:Rio das Antas   Estação:Rio das Antas</p>
72810000	Tangará	<p>Município:Tangará   Estação:Tangará</p>
<b>CH Jacutinga</b>		
2049	Barragem Concórdia	<p>Município:Concórdia   Estação:Barragem Concórdia</p>
2058	Ponte R. João Suzin Marini	<p>Município:Concórdia   Estação:Ponte R. João Suzin Marini</p>
2076	Montante - Barragem Concórdia	<p>Município:Concórdia   Estação:Montante - Barragem Concórdia</p>
2077	Foz do Rio Claudino	<p>Município:Concórdia   Estação:Foz do Rio Claudino</p>
2078	Centro - Rua Vitório Celant	<p>Município:Concórdia   Estação:Centro - Rua Vitório Celant</p>
<b>CH Peperi-Guaçu</b>		
74329000	Itapiranga	<p>Município:Itapiranga   Estação:Itapiranga</p>
<b>CH Rio Camboriú</b>		



**Legenda:** As referências utilizadas para a elaboração dos gráficos em relação a situação hidrológica, foram obtidas através de informações do CEOPS/FURB, das Defesas Cíveis Municipais e das análises dos dados hidrológicos da Agência Nacional de Águas (ANA).

**Situação Hidrológica do Rio**

— Nível do Rio (cm)

— Chuva (mm)

Estiagem:

Atenção  
Alerta  
Emergência

Enchente:

Atenção  
Alerta  
Emergência

Maiores informações acesse:

[Rios On-Line](#)

[Boletim Anteriores](#)

Elaborado pela Equipe da Sala de Situação - ANA/Epagri/Ciram

Rodovia Admar Gonzaga, 1347 - Itacorubi - Cx. Postal: 502 88.034-901 - Florianópolis - SC

Fone: (48) 3665-5124 ou (48) 9140-7189

[sshidrosc@epagri.sc.gov.br](mailto:sshidrosc@epagri.sc.gov.br)

