

Monitoramento dos Níveis de Rios nas Bacias (BH) e Complexos (CH) Hidrológicos

De acordo com a tabela dos níveis de rios os BH do Rio Canoas, CH Jacutinga, BH do Rio Itajaí-Açú, BH do Rio Tubarão, BH do Rio Araranguá, BH do Rio Itapocu, BH do Rio Antas, BH do Rio Cubatão do Sul, BH do Rio do Chapecó, BH do Rio do Peixe, CH Peperi-Guaçú e BH do Rio Tijucas, das 25 monitoradas, 21 encontram-se na condição de normalidade do regime hídrico dos rios, para 4 estações a situação que se apresenta é a seguinte:

ESTIAGEM:

EMERGÊNCIA: Guatapara de Baixo, Saudades e Montante - Barragem Concórdia

ALERTA: Saltinho

Código	Município	Estação	Data e Horário	Últimos Dados (cm)	Tendência
Nível de Rios na BH do Rio Antas(cm)					
74300000	Guaraciaba	Guatapara de Baixo	04/12/25 07:15	55	
74295000	Mondaí	Linha Jataí	04/12/25 07:00	65	
Nível de Rios na BH do Rio Araranguá(cm)					
84949800	Ermo	Ermo	04/12/25 07:00	98	
Nível de Rios na BH do Rio Canoas(cm)					
71300000	Bocaina do Sul	Rio Bonito	04/12/25 07:00	184	
71350001	Otacílio Costa	Encruzilhada II	04/12/25 07:00	202	
71200000	Rio Rufino	Vila Canoas	04/12/25 07:00	141	
Nível de Rios na BH do Rio Cubatão do Sul(cm)					
84150100	Palhoça	Eta Casan - Montante	04/12/25 07:00	139	
Nível de Rios na BH do Rio Itajaí-Açú(cm)					
83105000	Alfredo Wagner	Saltinho	04/12/25 07:00	10	
83880000	Luiz Alves	Luiz Alves	04/12/25 07:45	67	
83300200	Rio do Sul	Rio do Sul - Novo	04/12/25 07:00	199	
83030000	Taió	Barragem Oeste	04/12/25 07:45	372	
83892990	Vidal Ramos	Salseiro	04/12/25 07:00	158	
Nível de Rios na BH do Rio Itapocu(cm)					
82350000	Jaraguá do Sul	Jaraguá do Sul	04/12/25 07:30	106	

Código	Município	Estação	Data e Horário	Últimos Dados (cm)	Tendência
Nível de Rios na BH do Rio Tijucas(cm)					
84095500	São João Batista	São João Batista	04/12/25 07:00	3	
Nível de Rios na BH do Rio Tubarão(cm)					
84580000	Tubarão	Rio do Pouso	04/12/25 07:45	42	
Nível de Rios na BH do Rio do Chapecó(cm)					
73770000	Coronel Freitas	Porto FAE Novo	04/12/25 07:45	74	
73900000	Saudades	Saudades	04/12/25 07:30	42	
73960000	Águas de Chapecó	Barra do Chapecó Aux.	04/12/25 07:00	157	
Nível de Rios na BH do Rio do Peixe(cm)					
72849000	Joaçaba	Joaçaba I	04/12/25 07:00	160	
72715000	Rio das Antas	Rio das Antas	04/12/25 07:00	159	
72810000	Tangará	Tangará	04/12/25 07:00	100	
Nível de Rios na CH Jacutinga(cm)					
2049	Concórdia	Barragem Concórdia	04/12/25 08:00	18	
2076	Concórdia	Montante - Barragem Concórdia	04/12/25 08:00	13	
2089	Concórdia	Centro Jusante - Rua Orestes Farina	04/12/25 07:45	21	
Nível de Rios na CH Peperi-Guaçú(cm)					
74329000	Itapiranga	Itapiranga	04/12/25 07:15	152	

Legenda: As referências utilizadas para a elaboração desta tabela em relação a situação hidrológica, foram obtidas através de informações do CEOPS/FURB, das Defesas Cíveis Municipais e das análises dos dados hidrológicos da Agência Nacional de Águas (ANA).

Tendência do Nível do Rio: Subindo: Estável: Descendo: Normal: Estiagem: Atenção: Alerta: Emergência: Enchente: Atenção: Alerta: Emergência:

Monitoramento da Chuva nas Bacias (BH) e Complexos (CH) Hidrológicos


De acordo com a tabela das chuvas nas Bacias dos Rios BH do Rio Canoas, CH Jacutinga, BH do Rio Itajaí-Açú, BH do Rio Tubarão, BH do Rio Araranguá, BH do Rio Itapocu, BH do Rio Antas, BH do Rio Cubatão do Sul, BH do Rio do Chapecó, BH do Rio do Peixe, CH Peperi-Guaçu e BH do Rio Tijucas, das 17 monitoradas, 3 registraram chuva nas últimas 24 horas.

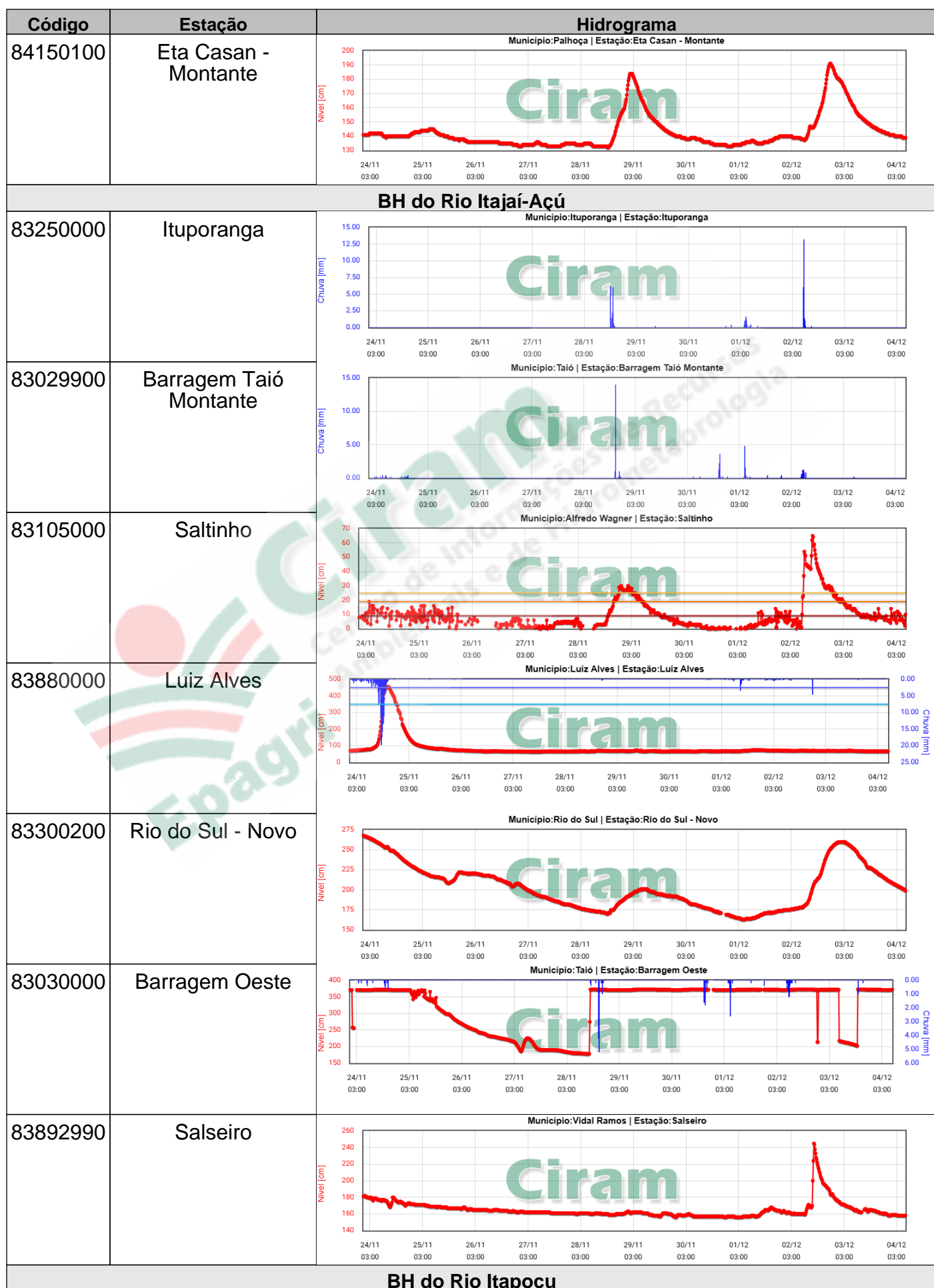
Os maiores volumes de chuva registrados foram de 4.2mm e 1.2mm nas estações de São João Batista e Barragem Oeste, respectivamente.

Código	Município	Estação	Data e Horário	Últimos Dados	(-)1h	(-)4h	(-)8h	(-)12h	(-)24h
Chuva Acumulada na BH do Rio Antas(mm)									
74295000	Mondai	Linha Jataí	04/12/25 07:00	0	0	0	0	0	0
Chuva Acumulada na BH do Rio Araranguá(mm)									
84949800	Ermo	Ermo	04/12/25 07:00	0	0	0	0	0	0
Chuva Acumulada na BH do Rio Canoas(mm)									
71300000	Bocaina do Sul	Rio Bonito	04/12/25 07:00	0	0	0	0	0	0
71350001	Otacílio Costa	Encruzilhada II	04/12/25 07:00	0	0	0	0	0	0
71200000	Rio Rufino	Vila Canoas	04/12/25 07:00	0	0	0	0	0	0
Chuva Acumulada na BH do Rio Itajaí-Açú(mm)									
83250000	Ituporanga	Ituporanga	04/12/25 07:00	0	0	0	0	0	0
83030000	Taió	Barragem Oeste	04/12/25 07:45	0	0	0	0	0	1.2
83029900	Taió	Barragem Taió Montante	04/12/25 07:45	0	0	0	0	0	0.2
Chuva Acumulada na BH do Rio Tijucas(mm)									
84095500	São João Batista	São João Batista	04/12/25 07:00	0	0	0	0	0	4.2
Chuva Acumulada na BH do Rio Tubarão(mm)									
84249998	Orleans	Orleans - Montante	04/12/25 07:00	0	0	0	0	0	0
Chuva Acumulada na BH do Rio do Chapecó(mm)									
73960000	Águas de Chapecó	Barra do Chapecó Aux.	04/12/25 07:00	0	0	0	0	0	0
Chuva Acumulada na BH do Rio do Peixe(mm)									
72849000	Joaçaba	Joaçaba I	04/12/25 07:00	0	0	0	0	0	0
72715000	Rio das Antas	Rio das Antas	04/12/25 07:00	0	0	0	0	0	0
72810000	Tangará	Tangará	04/12/25 07:00	0	0	0	0	0	0
Chuva Acumulada na CH Jacutinga(mm)									
2049	Concórdia	Barragem Concórdia	04/12/25 08:00	0	0	0	0	0	0
2089	Concórdia	Centro Jusante - Rua Orestes Farina	04/12/25 07:45	0	0	0	0	0	0
2058	Concórdia	Ponte R. João Suzin Marini	04/12/25 07:45	0	0	0	0	0	0

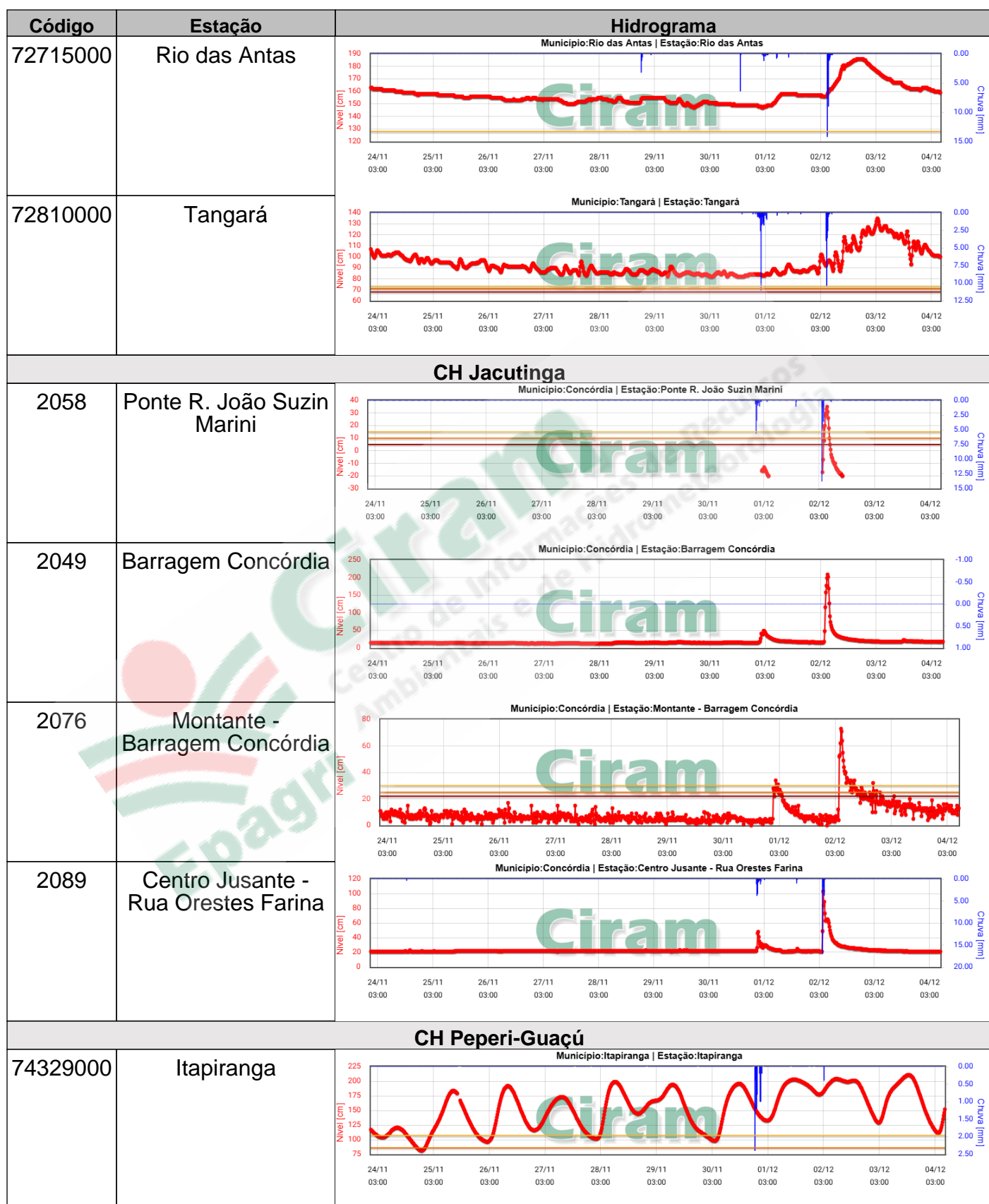
Acompanhamento Hidrológico nas Bacias (BH) e Complexos (CH) Hidrológicos

Nos gráficos, as variações registradas são decorrentes das chuvas registradas, dos usos múltiplos das águas, influência da maré e operação de represas a montante (acima) das estações monitoradas nas últimas 240 horas.





Código	Estação	Hidrograma
82350000	Jaraguá do Sul	<p>Município: Jaraguá do Sul Estação: Jaraguá do Sul</p>
84095500	São João Batista	<p>BH do Rio Tijucas</p> <p>Município: São João Batista Estação: São João Batista</p>
84249998	Orleans - Montante	<p>BH do Rio Tubarão</p> <p>Município: Orleans Estação: Orleans - Montante</p>
84580000	Rio do Pouso	<p>Município: Tubarão Estação: Rio do Pouso</p>
73770000	Porto FAE Novo	<p>BH do Rio do Chapecó</p> <p>Município: Coronel Freitas Estação: Porto FAE Novo</p>
73900000	Saudades	<p>Município: Saudades Estação: Saudades</p>
73960000	Barra do Chapecó Aux.	<p>Município: Águas de Chapecó Estação: Barra do Chapecó Aux.</p>
72849000	Joaçaba I	<p>BH do Rio do Peixe</p> <p>Município: Joaçaba Estação: Joaçaba I</p>



Legenda: As referências utilizadas para a elaboração dos gráficos em relação a situação hidrológica, foram obtidas através de informações do CEOPS/FURB, das Defesas Cíveis Municipais e das análises dos dados hidrológicos da Agência Nacional de Águas (ANA).

Situação Hidrológica do Rio

— Nível do Rio (cm)	■ Chuva (mm)	Estiagem: ■ Atenção	Enchente: ■ Atenção
		■ Alerta	■ Alerta
		■ Emergência	■ Emergência

Maiores informações acesse:

[Rios On-Line](#)

[Boletim Anteriores](#)

Elaborado pela Equipe de Hidrologia - Epagri/Ciram

Rodovia Admar Gonzaga, 1347 - Itacorubi - Cx. Postal: 502 88.034-901 - Florianópolis - SC

Fone: (48) 3665-5124 ou (48) 9140-7189

sshidrosc@epagri.sc.gov.br

