

## Monitoramento dos Níveis de Rios nas Bacias (BH) e Complexos (CH) Hidrológicos

De acordo com a tabela dos níveis de rios os BH do Rio Canoas, CH Jacutinga, BH do Rio Itajaí-Açú, BH do Rio Tubarão, CH Rio Camboriú, BH do Rio Itapocu, BH do Rio Antas, BH do Rio Cubatão do Sul, BH do Rio do Chapecó, BH do Rio do Peixe, CH Peperi-Guaçú e BH do Rio Tijucas, das 31 monitoradas, 25 encontram-se na condição de normalidade do regime hídrico dos rios, para 6 estações a situação que se apresenta é a seguinte:

### ESTIAGEM:












**EMERGÊNCIA:** Guatapara de Baixo e Foz do Rio Claudino











**ALERTA:** Centro - Rua Vitório Celant e Itapiranga

**ATENÇÃO:** Montante - Barragem Concórdia











### ENCHENTE:

**ALERTA:** Jose Boiteux

Código	Município	Estação	Data e Horário	Últimos Dados (cm)	Tendência
<b>Nível de Rios na BH do Rio Antas(cm)</b>					
74300000	Guaraciaba	Guatapara de Baixo	05/12/22 07:15	36	
74295000	Mondaí	Linha Jataí	05/12/22 07:00	74	
<b>Nível de Rios na BH do Rio Canoas(cm)</b>					
71300000	Bocaina do Sul	Rio Bonito	05/12/22 07:00	557	
71350001	Otacílio Costa	Encruzilhada II	05/12/22 07:00	445	
71200000	Rio Rufino	Vila Canoas	05/12/22 07:00	266	
<b>Nível de Rios na BH do Rio Cubatão do Sul(cm)</b>					
84100000	Santo Amaro da Imperatriz	Poço Fundo	05/12/22 07:00	287	
<b>Nível de Rios na BH do Rio Itajaí-Açú(cm)</b>					
83105000	Alfredo Wagner	Saltinho	05/12/22 07:00	104	
83360000	José Boiteux	Jose Boiteux	05/12/22 06:45	328	
83040000	Mirim Doce	Mirim Doce	05/12/22 06:45	227	
83030000	Taió	Barragem Oeste	05/12/22 06:45	600	
83029900	Taió	Barragem Taió Montante	05/12/22 06:45	276	

Código	Município	Estação	Data e Horário	Últimos Dados (cm)	Tendência
83892990	Vidal Ramos	Salseiro	05/12/22 07:00	216	
<b>Nível de Rios na BH do Rio Itapocu(cm)</b>					
82549000	Schroeder	Schroeder	05/12/22 07:00	129	
<b>Nível de Rios na BH do Rio Tijucas(cm)</b>					
84095500	São João Batista	São João Batista	05/12/22 07:00	367	
<b>Nível de Rios na BH do Rio Tubarão(cm)</b>					
84559800	Braço do Norte	Braço do Norte - Montante	05/12/22 06:45	196	
84249998	Orleans	Orleans - Montante	05/12/22 07:00	94	
84598002	São Martinho	São Martinho - Jusante	05/12/22 06:45	293	
84580500	Tubarão	Tubarão	05/12/22 06:45	362	
<b>Nível de Rios na BH do Rio do Chapecó(cm)</b>					
73770000	Coronel Freitas	Porto FAE Novo	05/12/22 06:45	100	
73900000	Saudades	Saudades	05/12/22 06:30	74	
73960000	Águas de Chapecó	Barra do Chapecó Aux.	05/12/22 07:00	163	
<b>Nível de Rios na BH do Rio do Peixe(cm)</b>					
72849000	Joaçaba	Joaçaba I	05/12/22 07:00	137	
72715000	Rio das Antas	Rio das Antas	05/12/22 07:00	161	
72810000	Tangará	Tangará	05/12/22 07:00	107	
<b>Nível de Rios na CH Jacutinga(cm)</b>					
2049	Concórdia	Barragem Concórdia	05/12/22 07:45	27	
2058	Concórdia	Ponte R. João Suzin Marini	05/12/22 07:45	21	
2076	Concórdia	Montante - Barragem Concórdia	05/12/22 07:45	29	
2077	Concórdia	Foz do Rio Claudino	05/12/22 07:45	68	
2078	Concórdia	Centro - Rua Vitório Celant	05/12/22 07:45	33	
<b>Nível de Rios na CH Peperi-Guaçú(cm)</b>					
74329000	Itapiranga	Itapiranga	05/12/22 07:15	86	
<b>Nível de Rios na CH Rio Camboriú(cm)</b>					
2048	Camboriú	Camboriu - Rio Pequeno	05/12/22 07:45	69	

**Legenda:** As referências utilizadas para a elaboração desta tabela em relação a situação hidrológica, foram obtidas através de informações do CEOPS/FURB, das Defesas Civas Municipais e das análise dos dados hidrológicos da Agência Nacional de Águas (ANA).

**Tendência do Nível do Rio:** Subindo:  Estável:  Descendo:  Normal:  Estiagem:  Atenção  Alerta  Emergência  Atenção  Alerta  Emergência



## Monitoramento da Chuva nas Bacias (BH) e Complexos (CH) Hidrológicos

De acordo com a tabela das chuvas nas Bacias dos Rios BH do Rio Canoas, CH Jacutinga, BH do Rio Itajaí-Açú, BH do Rio Tubarão, CH Rio Camboriú, BH do Rio Itapocu, BH do Rio Antas, BH do Rio Cubatão do Sul, BH do Rio do Chapecó, BH do Rio do Peixe, CH Peperi-Guaçú e BH do Rio Tijucas, das 34 monitoradas, 32 registraram chuva nas últimas 24 horas.

Os maiores volumes de chuva registrados foram de 68mm e 53mm nas estações de Rio do Pouso e Barragem Oeste, respectivamente.

Código	Município	Estação	Data e Horário	Últimos Dados	(-)1h	(-)4h	(-)8h	(-)12h	(-)24h
<b>Chuva Acumulada na BH do Rio Antas(mm)</b>									
74295000	Mondai	Linha Jataí	05/12/22 07:00	0	0.2	0.2	0.2	6.4	6.4
<b>Chuva Acumulada na BH do Rio Araranguá(mm)</b>									
84949800	Ermo	Ermo	05/12/22 07:00	0	0	1.6	1.6	3	15.2
84853000	Meleiro	Foz do Manoel Alves	05/12/22 06:30	0.2	0.2	0.8	2.6	5.6	10.4
<b>Chuva Acumulada na BH do Rio Canoas(mm)</b>									
71300000	Bocaina do Sul	Rio Bonito	05/12/22 07:00	0	0	0	0	5.8	6.4
71350001	Otacílio Costa	Encruzilhada II	05/12/22 07:00	0	0	0	0.2	7.4	12.2
71200000	Rio Rufino	Vila Canoas	05/12/22 07:00	0	0	0	0	2.2	2.4
<b>Chuva Acumulada na BH do Rio Cubatão do Sul(mm)</b>									
84100000	Santo Amaro da Imperatriz	Poço Fundo	05/12/22 07:00	0	0	0.4	9.8	45.2	45.2
<b>Chuva Acumulada na BH do Rio Itajaí-Açú(mm)</b>									
83800002	Blumenau	Blumenau	05/12/22 07:00	0	0.2	3.6	15.4	16.4	17.6
83900000	Brusque	Brusque	05/12/22 06:45	0	0.4	6.2	24.6	26.2	26.2
83880000	Luiz Alves	Luiz Alves	05/12/22 06:45	0.4	3.8	13.4	15.6	15.6	15.6
83040000	Mirim Doce	Mirim Doce	05/12/22 06:45	0	0	0.6	5	32.6	34.6
83300200	Rio do Sul	Rio do Sul - Novo	05/12/22 07:00	0	0	0	0	0	0
83030000	Taió	Barragem Oeste	05/12/22 06:45	0	0	0.2	6.6	15	53
83029900	Taió	Barragem Taió Montante	05/12/22 06:45	0	0	0.6	7.2	16.8	35
<b>Chuva Acumulada na BH do Rio Itapocu(mm)</b>									
82350000	Jaraguá do Sul	Jaraguá do Sul	05/12/22 06:30	0	0	35.8	40.8	40.8	41
82549000	Schroeder	Schroeder	05/12/22 07:00	0	0	10.8	21.2	21.2	21.6
<b>Chuva Acumulada na BH do Rio Tijucas(mm)</b>									
84095500	São João Batista	São João Batista	05/12/22 07:00	0	0	2.4	31.4	33.4	33.6
<b>Chuva Acumulada na BH do Rio Tubarão(mm)</b>									
84559800	Braço do Norte	Braço do Norte - Montante	05/12/22 06:45	0	0	0	0	0	0
84249998	Orleans	Orleans - Montante	05/12/22 07:00	0	0	0.2	0.2	29.2	41.6
84598002	São Martinho	São Martinho - Jusante	05/12/22 06:45	0	0	0.2	3.2	23.6	36
84580500	Tubarão	Tubarão	05/12/22 06:45	0	0	0	0.2	7	45
84580000	Tubarão	Rio do Pouso	05/12/22 06:45	0	0	0	0	6	68
<b>Chuva Acumulada na BH do Rio do Chapecó(mm)</b>									
73770000	Coronel Freitas	Porto FAE Novo	05/12/22 06:45	0	0	0	0.2	0.2	11.6
73900000	Saudades	Saudades	05/12/22 06:30	0	0	0	0	0	2.4
73960000	Águas de Chapecó	Barra do Chapecó Aux.	05/12/22 07:00	0	0	0	0	0	28
<b>Chuva Acumulada na BH do Rio do Peixe(mm)</b>									
72849000	Joaçaba	Joaçaba I	05/12/22 07:00	0	0	0	0	0.2	10.4
72715000	Rio das Antas	Rio das Antas	05/12/22 07:00	0	0	0	0	2.8	52
72810000	Tangará	Tangará	05/12/22 07:00	0	0	0	0	0	4.2
<b>Chuva Acumulada na CH Jacutinga(mm)</b>									
2049	Concórdia	Barragem Concórdia	05/12/22 07:45	0	0.2	0.2	0.2	0.2	11.8
2058	Concórdia	Ponte R. João Suzin Marini	05/12/22 07:45	0	0	0	0	0	10.6
2076	Concórdia	Montante - Barragem Concórdia	05/12/22 07:45	0	0	0.2	0.2	0.2	16.2

Código	Município	Estação	Data e Horário	Últimos Dados	(-)1h	(-)4h	(-)8h	(-)12h	(-)24h
2077	Concórdia	Foz do Rio Claudino	05/12/22 07:45	0	0	0	0	0	11.8
2078	Concórdia	Centro - Rua Vitório Celant	05/12/22 07:45	0	0	0	0	0	9.4
<b>Chuva Acumulada na CH Rio Camboriú(mm)</b>									
2048	Camboriú	Camboriu - Rio Pequeno	05/12/22 07:45	0	0.4	5.4	10.2	10.4	10.8



# Acompanhamento Hidrológico nas Bacias (BH) e Complexos (CH) Hidrológicos

Nos gráficos, as variações registradas são decorrentes das chuvas registradas, dos usos múltiplos das águas, influência da maré e operação de represas a montante (acima) das estações monitoradas nas últimas 240 horas.


Código	Estação	Hidrograma
<b>BH do Rio Antas</b>		
74300000	Guatapara de Baixo	<p style="text-align: center;">Município:Guaraciaba   Estação:Guatapara de Baixo</p>
74295000	Linha Jataí	<p style="text-align: center;">Município:Mondai   Estação:Linha Jataí</p>
<b>BH do Rio Araranguá</b>		
84949800	Ermo	<p style="text-align: center;">Município:Ermo   Estação:Ermo</p>
84853000	Foz do Manoel Alves	<p style="text-align: center;">Município:Meleiro   Estação:Foz do Manoel Alves</p>
<b>BH do Rio Canoas</b>		
71300000	Rio Bonito	<p style="text-align: center;">Município:Bocaina do Sul   Estação:Rio Bonito</p>
71350001	Encruzilhada II	<p style="text-align: center;">Município:Otacílio Costa   Estação:Encruzilhada II</p>

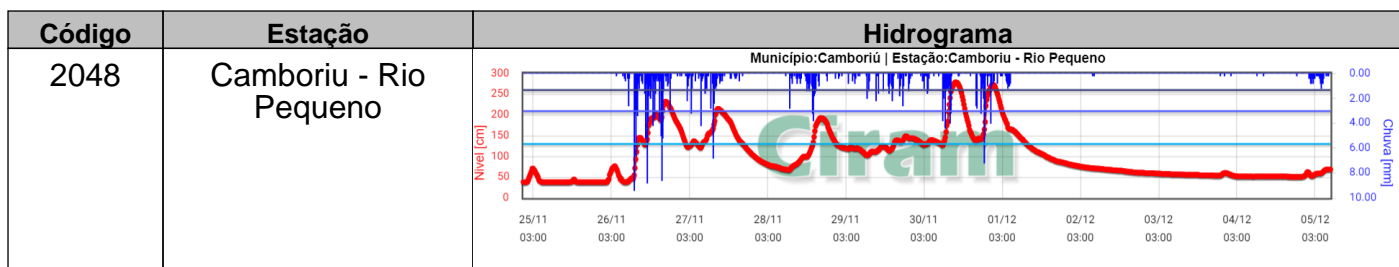
Código	Estação	Hidrograma
71200000	Vila Canoas	<p>Município:Rio Rufino   Estação:Vila Canoas</p>
84100000	Poço Fundo	<p>BH do Rio Cubatão do Sul</p> <p>Município:Santo Amaro da Imperatriz   Estação:Poço Fundo</p>
83800002	Blumenau	<p>BH do Rio Itajaí-Açú</p> <p>Município:Blumenau   Estação:Blumenau</p>
83900000	Brusque	<p>Município:Brusque   Estação:Brusque</p>
83880000	Luiz Alves	<p>Município:Luiz Alves   Estação:Luiz Alves</p>
83300200	Rio do Sul - Novo	<p>Município:Rio do Sul   Estação:Rio do Sul - Novo</p>
83105000	Saltinho	<p>Município:Alfredo Wagner   Estação:Saltinho</p>
83360000	Jose Boiteux	<p>Município:José Boiteux   Estação:Jose Boiteux</p>

Código	Estação	Hidrograma
83040000	Mirim Doce	<p>Município:Mirim Doce   Estação:Mirim Doce</p>
83030000	Barragem Oeste	<p>Município:Taió   Estação:Barragem Oeste</p>
83029900	Barragem Taió Montante	<p>Município:Taió   Estação:Barragem Taió Montante</p>
83892990	Salseiro	<p>Município:Vidal Ramos   Estação:Salseiro</p>
<b>BH do Rio Itapocu</b>		
82350000	Jaraguá do Sul	<p>Município:Jaraguá do Sul   Estação:Jaraguá do Sul</p>
82549000	Schroeder	<p>Município:Schroeder   Estação:Schroeder</p>
<b>BH do Rio Tijucas</b>		
84095500	São João Batista	<p>Município:São João Batista   Estação:São João Batista</p>
<b>BH do Rio Tubarão</b>		
84580000	Rio do Pouso	<p>Município:Tubarão   Estação:Rio do Pouso</p>



Código	Estação	Hidrograma
84559800	Braço do Norte - Montante	<p>Município: Braço do Norte   Estação: Braço do Norte - Montante</p>
84249998	Orleans - Montante	<p>Município: Orleans   Estação: Orleans - Montante</p>
84598002	São Martinho - Jusante	<p>Município: São Martinho   Estação: São Martinho - Jusante</p>
84580500	Tubarão	<p>Município: Tubarão   Estação: Tubarão</p>
<b>BH do Rio do Chapecó</b>		
73770000	Porto FAE Novo	<p>Município: Coronel Freitas   Estação: Porto FAE Novo</p>
73900000	Saudades	<p>Município: Saudades   Estação: Saudades</p>
73960000	Barra do Chapecó Aux.	<p>Município: Águas de Chapecó   Estação: Barra do Chapecó Aux.</p>
<b>BH do Rio do Peixe</b>		
72849000	Joaçaba I	<p>Município: Joaçaba   Estação: Joaçaba I</p>





**Legenda:** As referências utilizadas para a elaboração dos gráficos em relação a situação hidrológica, foram obtidas através de informações do CEOPS/FURB, das Defesas Cíveis Municipais e das análises dos dados hidrológicos da Agência Nacional de Águas (ANA).

**Situação Hidrológica do Rio**

— Nível do Rio (cm)

— Chuva (mm)

Estiagem:

Atenção  
Alerta  
Emergência

Enchente:

Atenção  
Alerta  
Emergência

Maiores informações acesse:

[Rios On-Line](#)

[Boletim Anteriores](#)

Elaborado pela Equipe da Sala de Situação - ANA/Epagri/Ciram

Rodovia Admar Gonzaga, 1347 - Itacorubi - Cx. Postal: 502 88.034-901 - Florianópolis - SC

Fone: (48) 3665-5124 ou (48) 9140-7189

[sshidrosc@epagri.sc.gov.br](mailto:sshidrosc@epagri.sc.gov.br)

