

## Monitoramento dos Níveis de Rios nas Bacias (BH) e Complexos (CH) Hidrológicos

De acordo com a tabela dos níveis de rios os BH do Rio Canoas, BH do Rio Itajaí-Açú, CH Rio Negro, BH do Rio Tubarão, CH Rio Camboriú, BH do Rio Araranguá, BH do Rio Cubatão do Sul, BH do Rio Tijucas, BH do Rio Canoinhas, CH Jacutinga, BH do Rio Itapocu, BH do Rio do Chapecó e BH do Rio do Peixe, das 32 monitoradas, 29 encontram-se na condição de normalidade do regime hídrico dos rios, para 3 estações a situação que se apresenta é a seguinte:





















### ESTIAGEM:

**ATENÇÃO:** Centro - Rua Vitório Celant











### ENCHENTE:

**ATENÇÃO:** Vila Canoas e Taió

| Código   | Município                 | Estação             | Data e Horário    | Últimos Dados (cm) | Tendência   |
|--|---------------------------|---------------------|-------------------|--------------------|---|
| <b>Nível de Rios na BH do Rio Araranguá(cm)</b>      |                           |                     |                   |                    |   |
| 84949800   | Ermo                      | Ermo                | 02/02/21<br>06:00 | 194                |  |
| 84820000   | Forquilha                 | Forquilha           | 02/02/21<br>06:00 | 6                  |  |
| 84853000   | Meleiro                   | Foz do Manoel Alves | 02/02/21<br>05:30 | 74                 |  |
| <b>Nível de Rios na BH do Rio Canoas(cm)</b>         |                           |                     |                   |                    |   |
| 71350001   | Otacílio Costa            | Encruzilhada II     | 02/02/21<br>06:00 | 597                |  |
| 71200000   | Rio Rufino                | Vila Canoas         | 02/02/21<br>06:00 | 608                |  |
| <b>Nível de Rios na BH do Rio Canoinhas(cm)</b>      |                           |                     |                   |                    |   |
| 2433   | Canoinhas                 | Canoinhas - CASAN   | 02/02/21<br>07:45 | 595                |  |
| <b>Nível de Rios na BH do Rio Cubatão do Sul(cm)</b> |                           |                     |                   |                    |   |
| 84100000   | Santo Amaro da Imperatriz | Poço Fundo          | 02/02/21<br>06:00 | 214                |  |
| <b>Nível de Rios na BH do Rio Itajaí-Açú(cm)</b>     |                           |                     |                   |                    |   |
| 83800002   | Blumenau                  | Blumenau            | 02/02/21<br>06:00 | 245                |  |
| 83130000   | Chapadão do Lageado       | Chapadão do Lageado | 02/02/21<br>05:45 | 27                 |  |
| 83040000   | Mirim Doce                | Mirim Doce          | 02/02/21<br>05:45 | 155                |  |
| 83035000   | Salete                    | Ponte Moratelli     | 02/02/21<br>05:45 | 80                 |  |
| 83030000   | Taió                      | Barragem Oeste      | 02/02/21<br>05:45 | 618                |  |

| Código   | Município        | Estação                               | Data e Horário    | Últimos Dados (cm) | Tendência   |
|--|------------------|---------------------------------------|-------------------|--------------------|---|
| 83050000   | Taió             | Taió                                  | 02/02/21<br>06:00 | 487                |    |
| 83029900   | Taió             | Barragem Taió<br>Montante             | 02/02/21<br>05:45 | 136                |    |
| 83892990   | Vidal Ramos      | Salseiro                              | 02/02/21<br>06:00 | 175                |    |
| <b>Nível de Rios na BH do Rio Itapocu(cm)</b>    |                  |                                       |                   |                    |   |
| 82549000   | Schroeder        | Schroeder                             | 02/02/21<br>06:00 | 89                 |    |
| <b>Nível de Rios na BH do Rio Tijucas(cm)</b>    |                  |                                       |                   |                    |   |
| 84095500   | São João Batista | São João Batista                      | 02/02/21<br>06:00 | 78                 |    |
| <b>Nível de Rios na BH do Rio Tubarão(cm)</b>    |                  |                                       |                   |                    |   |
| 84598002   | São Martinho     | São Martinho - Jusante                | 02/02/21<br>05:45 | 123                |    |
| <b>Nível de Rios na BH do Rio do Chapecó(cm)</b> |                  |                                       |                   |                    |   |
| 73770000   | Coronel Freitas  | Porto FAE Novo                        | 02/02/21<br>05:45 | 277                |    |
| 73820000   | Pinhalzinho      | Passo Pio X                           | 02/02/21<br>06:00 | 196                |    |
| 73960000   | São Carlos       | Barra do Chapecó Aux.                 | 02/02/21<br>07:00 | 288                |    |
| <b>Nível de Rios na BH do Rio do Peixe(cm)</b>   |                  |                                       |                   |                    |   |
| 72849000   | Joaçaba          | Joaçaba I                             | 02/02/21<br>06:00 | 231                |  |
| 72715000   | Rio das Antas    | Rio das Antas                         | 02/02/21<br>06:00 | 171                |  |
| 72810000   | Tangará          | Tangará                               | 02/02/21<br>06:00 | 140                |  |
| <b>Nível de Rios na CH Jacutinga(cm)</b>         |                  |                                       |                   |                    |   |
| 2049   | Concórdia        | Barragem Concórdia                    | 02/02/21<br>07:45 | 33                 |  |
| 2058   | Concórdia        | Ponte R. João Suzin<br>Marini         | 02/02/21<br>07:45 | 22                 |  |
| 2076   | Concórdia        | Montante - Barragem<br>Concórdia      | 02/02/21<br>07:45 | 37                 |  |
| 2077   | Concórdia        | Foz do Rio Claudino                   | 02/02/21<br>07:45 | 75                 |  |
| 2078   | Concórdia        | Centro - Rua Vitório<br>Celant        | 02/02/21<br>07:45 | 40                 |  |
| <b>Nível de Rios na CH Rio Camboriú(cm)</b>      |                  |                                       |                   |                    |   |
| 2048   | Camboriú         | Camboriu - Rio<br>Pequeno             | 02/02/21<br>07:45 | 67                 |  |
| <b>Nível de Rios na CH Rio Negro(cm)</b>         |                  |                                       |                   |                    |   |
| 2084   | Rio Negrinho     | Rio Negrinho - Foz do<br>Rio Negrinho | 02/02/21<br>07:45 | 151                |  |
| 2083   | Rio Negrinho     | Rio Negrinho - Ponte<br>do Lageado    | 02/02/21<br>07:45 | 303                |  |

**Legenda:** As referências utilizadas para a elaboração desta tabela em relação a situação hidrológica, foram obtidas através de informações do CEOPS/FURB, das Defesas Cívicas Municipais e das análises dos dados hidrológicos da Agência Nacional de Águas (ANA).

**Tendência do Nível do Rio:** Subindo:  Estável:  Descendo:  Normal:  Estiagem:  Atenção  Alerta  Emergência  Atenção  Alerta  Emergência



## Monitoramento da Chuva nas Bacias (BH) e Complexos (CH) Hidrológicos

De acordo com a tabela das chuvas nas Bacias dos Rios BH do Rio Canoas, BH do Rio Itajaí-Açú, CH Rio Negro, BH do Rio Tubarão, CH Rio Camboriú, BH do Rio Araranguá, BH do Rio Cubatão do Sul, BH do Rio Tijucas, BH do Rio Canoinhas, CH Jacutinga, BH do Rio Itapocu, BH do Rio do Chapecó e BH do Rio do Peixe, das 28 monitoradas, 19 registraram chuva nas últimas 24 horas.

Os maiores volumes de chuva registrados foram de 26.6mm e 16.2mm nas estações de Poço Fundo e Ituporanga, respectivamente.

| Código   | Município                 | Estação                            | Data e Horário | Últimos Dados | (-)1h | (-)4h | (-)8h | (-)12h | (-)24h |
|--|---------------------------|------------------------------------|----------------|---------------|-------|-------|-------|--------|--------|
| <b>Chuva Acumulada na BH do Rio Araranguá(mm)</b>      |                           |                                    |                |               |       |       |       |        |        |
| 84820000   | Forquilha                 | Forquilha                          | 02/02/21 06:00 | 0             | 0     | 0     | 0     | 0      | 0.2    |
| 84853000   | Meleiro                   | Foz do Manoel Alves                | 02/02/21 05:30 | 0             | 0     | 0     | 0     | 0      | 0      |
| <b>Chuva Acumulada na BH do Rio Canoas(mm)</b>         |                           |                                    |                |               |       |       |       |        |        |
| 71350001   | Otacílio Costa            | Encruzilhada II                    | 02/02/21 06:00 | 0             | 0     | 0     | 0     | 0      | 0      |
| 71200000   | Rio Rufino                | Vila Canoas                        | 02/02/21 06:00 | 0             | 0     | 0     | 0     | 3.2    | 5      |
| <b>Chuva Acumulada na BH do Rio Canoinhas(mm)</b>      |                           |                                    |                |               |       |       |       |        |        |
| 2433   | Canoinhas                 | Canoinhas - CASAN                  | 02/02/21 07:45 | 0             | 0     | 0     | 0     | 0      | 5.4    |
| <b>Chuva Acumulada na BH do Rio Cubatão do Sul(mm)</b> |                           |                                    |                |               |       |       |       |        |        |
| 84100000   | Santo Amaro da Imperatriz | Poço Fundo                         | 02/02/21 06:00 | 0             | 0     | 0     | 0     | 0      | 26.6   |
| <b>Chuva Acumulada na BH do Rio Itajaí-Açú(mm)</b>     |                           |                                    |                |               |       |       |       |        |        |
| 83800002   | Blumenau                  | Blumenau                           | 02/02/21 06:00 | 0             | 0     | 0     | 0     | 0      | 0      |
| 83130000   | Chapadão do Lageado       | Chapadão do Lageado                | 02/02/21 05:45 | 0             | 0     | 0     | 0     | 0      | 0      |
| 83250000   | Ituporanga                | Ituporanga                         | 02/02/21 06:00 | 0             | 0     | 2     | 16    | 16     | 16.2   |
| 83035000   | Salete                    | Ponte Moratelli                    | 02/02/21 05:45 | 0             | 0     | 0     | 0     | 0      | 0      |
| 83050000   | Taió                      | Taió                               | 02/02/21 06:00 | 0             | 0     | 0     | 0     | 0      | 0      |
| 83029900   | Taió                      | Barragem Taió Montante             | 02/02/21 05:45 | 0             | 0     | 0     | 0     | 0      | 7.6    |
| <b>Chuva Acumulada na BH do Rio Itapocu(mm)</b>        |                           |                                    |                |               |       |       |       |        |        |
| 82549000   | Schroeder                 | Schroeder                          | 02/02/21 06:00 | 0             | 0     | 0     | 0     | 1.8    | 1.8    |
| <b>Chuva Acumulada na BH do Rio Tijucas(mm)</b>        |                           |                                    |                |               |       |       |       |        |        |
| 84095500   | São João Batista          | São João Batista                   | 02/02/21 06:00 | 0             | 0     | 0     | 0     | 0      | 0.2    |
| <b>Chuva Acumulada na BH do Rio Tubarão(mm)</b>        |                           |                                    |                |               |       |       |       |        |        |
| 84580500   | Tubarão                   | Tubarão                            | 02/02/21 05:45 | 0             | 0     | 0     | 0     | 0      | 0.2    |
| <b>Chuva Acumulada na BH do Rio do Chapecó(mm)</b>     |                           |                                    |                |               |       |       |       |        |        |
| 73770000   | Coronel Freitas           | Porto FAE Novo                     | 02/02/21 05:45 | 0             | 0     | 0     | 0     | 0      | 0      |
| 73820000   | Pinhalzinho               | Passo Pio X                        | 02/02/21 06:00 | 0             | 0     | 0     | 0     | 0      | 0.2    |
| 73960000   | São Carlos                | Barra do Chapecó Aux.              | 02/02/21 07:00 | 0             | 0     | 0     | 0     | 0      | 0      |
| <b>Chuva Acumulada na BH do Rio do Peixe(mm)</b>       |                           |                                    |                |               |       |       |       |        |        |
| 72715000   | Rio das Antas             | Rio das Antas                      | 02/02/21 06:00 | 0             | 0     | 0     | 0     | 0      | 0.2    |
| 72810000   | Tangará                   | Tangará                            | 02/02/21 06:00 | 0             | 0     | 0     | 0     | 0      | 0.2    |
| <b>Chuva Acumulada na CH Jacutinga(mm)</b>             |                           |                                    |                |               |       |       |       |        |        |
| 2049   | Concórdia                 | Barragem Concórdia                 | 02/02/21 07:45 | 0             | 0     | 0     | 0     | 0      | 0.4    |
| 2058   | Concórdia                 | Ponte R. João Suzin Marini         | 02/02/21 07:45 | 0             | 0     | 0     | 0     | 0      | 0.6    |
| 2076   | Concórdia                 | Montante - Barragem Concórdia      | 02/02/21 07:45 | 0             | 0     | 0     | 0     | 0      | 0.4    |
| 2077   | Concórdia                 | Foz do Rio Claudino                | 02/02/21 07:45 | 0             | 0     | 0     | 0     | 0      | 0.2    |
| 2078   | Concórdia                 | Centro - Rua Vitória Celant        | 02/02/21 07:45 | 0             | 0     | 0     | 0     | 0      | 0      |
| <b>Chuva Acumulada na CH Rio Negro(mm)</b>             |                           |                                    |                |               |       |       |       |        |        |
| 2084   | Rio Negrinho              | Rio Negrinho - Foz do Rio Negrinho | 02/02/21 07:45 | 0             | 0     | 0     | 0     | 0      | 1.6    |
| 2083   | Rio Negrinho              | Rio Negrinho - Ponte do Lageado    | 02/02/21 07:45 | 0             | 0     | 0     | 0     | 0      | 1.6    |
| 2081   | Rio Negrinho              | Rio Negrinho - São Rafael          | 02/02/21 07:45 | 0             | 0     | 0     | 0     | 0.2    | 5.2    |

# Acompanhamento Hidrológico nas Bacias (BH) e Complexos (CH) Hidrológicos

Nos gráficos, as variações registradas são decorrentes das chuvas registradas, dos usos múltiplos das águas, influência da maré e operação de represas a montante (acima) das estações monitoradas nas últimas 240 horas.

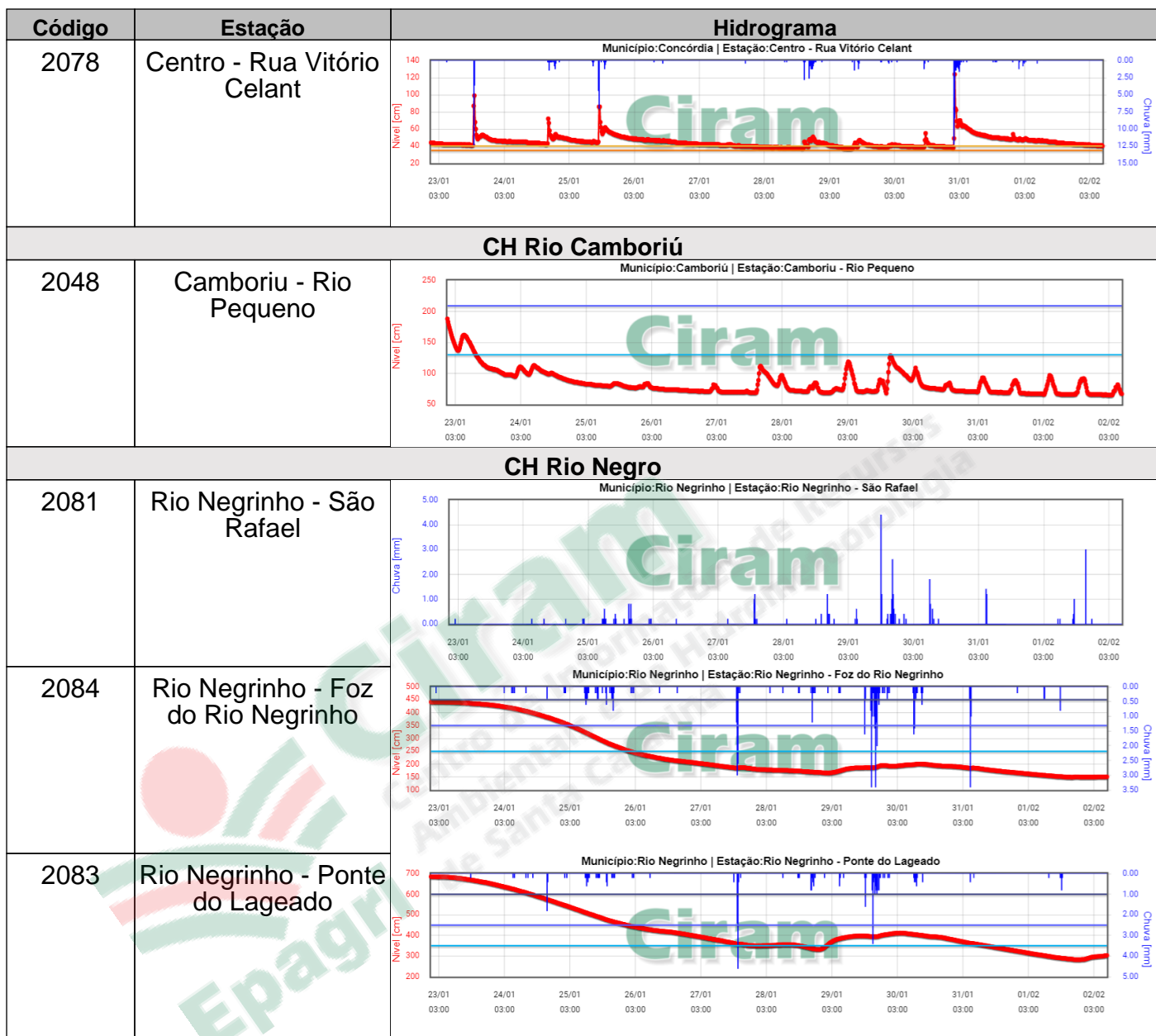
| Código                          | Estação             | Hidrograma  |
|---------------------------------|---------------------|---|
| <b>BH do Rio Araranguá</b>      |                     |   |
| 84949800                        | Ermo                | <p style="text-align: center;">Município: Ermo   Estação: Ermo</p>                      |
| 84820000                        | Forquilha           | <p style="text-align: center;">Município: Forquilha   Estação: Forquilha</p>            |
| 84853000                        | Foz do Manoel Alves | <p style="text-align: center;">Município: Meleiro   Estação: Foz do Manoel Alves</p>    |
| <b>BH do Rio Canoas</b>         |                     |   |
| 71350001                        | Encruzilhada II     | <p style="text-align: center;">Município: Otacílio Costa   Estação: Encruzilhada II</p> |
| 71200000                        | Vila Canoas         | <p style="text-align: center;">Município: Rio Rufino   Estação: Vila Canoas</p>         |
| <b>BH do Rio Canoinhas</b>      |                     |   |
| 2433                            | Canoinhas - CASAN   | <p style="text-align: center;">Município: Canoinhas   Estação: Canoinhas - CASAN</p>    |
| <b>BH do Rio Cubatão do Sul</b> |                     |   |

| Código                      | Estação             | Hidrograma   |
|-----------------------------|---------------------|--|
| 84100000                    | Poço Fundo          | <p>Município: Santo Amaro da Imperatriz   Estação: Poço Fundo</p>    |
| <b>BH do Rio Itajaí-Açú</b> |                     |  |
| 83250000                    | Ituporanga          | <p>Município: Ituporanga   Estação: Ituporanga</p>                   |
| 83800002                    | Blumenau            | <p>Município: Blumenau   Estação: Blumenau</p>                       |
| 83130000                    | Chapadão do Lageado | <p>Município: Chapadão do Lageado   Estação: Chapadão do Lageado</p> |
| 83040000                    | Mirim Doce          | <p>Município: Mirim Doce   Estação: Mirim Doce</p>                   |
| 83035000                    | Ponte Moratelli     | <p>Município: Saleté   Estação: Ponte Moratelli</p>                  |
| 83030000                    | Barragem Oeste      | <p>Município: Taió   Estação: Barragem Oeste</p>                     |
| 83050000                    | Taió                | <p>Município: Taió   Estação: Taió</p>                               |

| Código                      | Estação                | Hidrograma   |
|-----------------------------|------------------------|--|
| 83029900                    | Barragem Taió Montante | <p>Município: Taió   Estação: Barragem Taió Montante</p>         |
| 83892990                    | Salseiro               | <p>Município: Vidal Ramos   Estação: Salseiro</p>                |
| <b>BH do Rio Itapocu</b>    |                        |  |
| 82549000                    | Schroeder              | <p>Município: Schroeder   Estação: Schroeder</p>                 |
| <b>BH do Rio Tijucas</b>    |                        |  |
| 84095500                    | São João Batista       | <p>Município: São João Batista   Estação: São João Batista</p>   |
| <b>BH do Rio Tubarão</b>    |                        |  |
| 84580500                    | Tubarão                | <p>Município: Tubarão   Estação: Tubarão</p>                     |
| 84598002                    | São Martinho - Jusante | <p>Município: São Martinho   Estação: São Martinho - Jusante</p> |
| <b>BH do Rio do Chapecó</b> |                        |  |
| 73770000                    | Porto FAE Novo         | <p>Município: Coronel Freitas   Estação: Porto FAE Novo</p>      |
| 73820000                    | Passo Pio X            | <p>Município: Pinhalzinho   Estação: Passo Pio X</p>             |

| Código              | Estação                       | Hydrograma   |
|---------------------|-------------------------------|--|
| 73960000            | Barra do Chapecó Aux.         | <p>Município:São Carlos   Estação:Barra do Chapecó Aux.</p>        |
| 72849000            | Joaçaba I                     | <p>Município:Joaçaba   Estação:Joaçaba I</p>                       |
| 72715000            | Rio das Antas                 | <p>Município:Rio das Antas   Estação:Rio das Antas</p>             |
| 72810000            | Tangará                       | <p>Município:Tangará   Estação:Tangará</p>                         |
| <b>CH Jacutinga</b> |                               |  |
| 2049                | Barragem Concórdia            | <p>Município:Concórdia   Estação:Barragem Concórdia</p>            |
| 2058                | Ponte R. João Suzin Marini    | <p>Município:Concórdia   Estação:Ponte R. João Suzin Marini</p>    |
| 2076                | Montante - Barragem Concórdia | <p>Município:Concórdia   Estação:Montante - Barragem Concórdia</p> |
| 2077                | Foz do Rio Claudino           | <p>Município:Concórdia   Estação:Foz do Rio Claudino</p>           |





**Legenda:** As referências utilizadas para a elaboração dos gráficos em relação a situação hidrológica, foram obtidas através de informações do CEOPS/FURB, das Defesas Civas Municipais e das análises dos dados hidrológicos da Agência Nacional de Águas (ANA).

**Situação Hidrológica do Rio**

|  |                   |  |            |           |            |  |            |
|--|-------------------|--|------------|-----------|------------|--|------------|
|  | Nível do Rio (cm) |  | Chuva (mm) | Estiagem: | Atenção    |  | Atenção    |
|  |                   |  |            |           | Alerta     |  | Alerta     |
|  |                   |  |            |           | Emergência |  | Emergência |

Maiores informações acesse:

[Rios On-Line](#)

[Boletim Anteriores](#)

Elaborado pela Equipe da Sala de Situação - ANA/Epagri/Ciram

Rodovia Admar Gonzaga, 1347 - Itacorubi - Cx. Postal: 502 88.034-901 - Florianópolis - SC

Fone: (48) 3665-5124 ou (48) 9140-7189

[sshidrosc@epagri.sc.gov.br](mailto:sshidrosc@epagri.sc.gov.br)