

Monitoramento dos Níveis de Rios nas Bacias (BH) e Complexos (CH) Hidrológicos

De acordo com a tabela dos níveis de rios os BH do Rio Canoas, CH Jacutinga, BH do Rio Itajaí-Açú, BH do Rio Tubarão, BH do Rio Araranguá, BH do Rio Itapocu, BH do Rio Antas, BH do Rio Cubatão do Sul, BH do Rio do Chapecó, BH do Rio do Peixe, CH Peperi-Guaçú e BH do Rio Tijucas, das 26 monitoradas, 21 encontram-se na condição de normalidade do regime hídrico dos rios, para 5 estações a situação que se apresenta é a seguinte:

ESTIAGEM:

EMERGÊNCIA: Saltinho, Ponte R. João Suzin Marini e Montante - Barragem Concórdia

ATENÇÃO: Guatapara de Baixo e Rio do Pouso

Código	Município	Estação	Data e Horário	Últimos Dados (cm)	Tendência
Nível de Rios na BH do Rio Antas(cm)					
74300000	Guaraciaba	Guatapara de Baixo	16/12/25 07:15	61	↑
74295000	Mondaí	Linha Jataí	16/12/25 07:00	125	↓
Nível de Rios na BH do Rio Araranguá(cm)					
84949800	Ermo	Ermo	16/12/25 07:00	87	—
Nível de Rios na BH do Rio Canoas(cm)					
71300000	Bocaina do Sul	Rio Bonito	16/12/25 07:00	176	—
71350001	Otacílio Costa	Encruzilhada II	16/12/25 07:00	194	—
71200000	Rio Rufino	Vila Canoas	16/12/25 07:00	140	—
Nível de Rios na BH do Rio Cubatão do Sul(cm)					
84150100	Palhoça	Eta Casan - Montante	16/12/25 07:00	134	—
Nível de Rios na BH do Rio Itajaí-Açú(cm)					
83105000	Alfredo Wagner	Saltinho	16/12/25 07:00	8	—
83880000	Luiz Alves	Luiz Alves	16/12/25 06:45	81	—
83300200	Rio do Sul	Rio do Sul - Novo	16/12/25 07:00	151	—
83030000	Taió	Barragem Oeste	16/12/25 06:45	371	—
83892990	Vidal Ramos	Salseiro	16/12/25 07:00	160	—
Nível de Rios na BH do Rio Itapocu(cm)					
82350000	Jaraguá do Sul	Jaraguá do Sul	16/12/25 07:30	77	—

Código	Município	Estação	Data e Horário	Últimos Dados (cm)	Tendência
Nível de Rios na BH do Rio Tijucas(cm)					
84095500	São João Batista	São João Batista	16/12/25 07:00	-23	
Nível de Rios na BH do Rio Tubarão(cm)					
84580000	Tubarão	Rio do Pouso	16/12/25 06:45	4	
Nível de Rios na BH do Rio do Chapecó(cm)					
73770000	Coronel Freitas	Porto FAE Novo	16/12/25 06:45	169	
73900000	Saudades	Saudades	16/12/25 06:30	96	
73960000	Águas de Chapecó	Barra do Chapecó Aux.	16/12/25 07:00	182	
Nível de Rios na BH do Rio do Peixe(cm)					
72849000	Joaçaba	Joaçaba I	16/12/25 07:00	114	
72715000	Rio das Antas	Rio das Antas	16/12/25 07:00	153	
72810000	Tangará	Tangará	16/12/25 07:00	83	
Nível de Rios na CH Jacutinga(cm)					
2049	Concórdia	Barragem Concórdia	16/12/25 07:45	23	
2058	Concórdia	Ponte R. João Suzin Marini	16/12/25 07:45	-32	
2076	Concórdia	Montante - Barragem Concórdia	16/12/25 07:45	17	
2089	Concórdia	Centro Jusante - Rua Orestes Farina	16/12/25 07:30	23	
Nível de Rios na CH Peperi-Guaçú(cm)					
74329000	Itapiranga	Itapiranga	16/12/25 07:15	169	

Legenda: As referências utilizadas para a elaboração desta tabela em relação a situação hidrológica, foram obtidas através de informações do CEOPS/FURB, das Defesas Cíveis Municipais e das análises dos dados hidrológicos da Agência Nacional de Águas (ANA).

Tendência do Nível do Rio: Subindo: Estável: Descendo: Normal: Estiagem: Atenção: Alerta: Emergência: Enchente: Atenção: Alerta: Emergência:

Monitoramento da Chuva nas Bacias (BH) e Complexos (CH) Hidrológicos


De acordo com a tabela das chuvas nas Bacias dos Rios BH do Rio Canoas, CH Jacutinga, BH do Rio Itajaí-Açú, BH do Rio Tubarão, BH do Rio Araranguá, BH do Rio Itapocu, BH do Rio Antas, BH do Rio Cubatão do Sul, BH do Rio do Chapecó, BH do Rio do Peixe, CH Peperi-Guaçu e BH do Rio Tijucas, das 18 monitoradas, 16 registraram chuva nas últimas 24 horas.

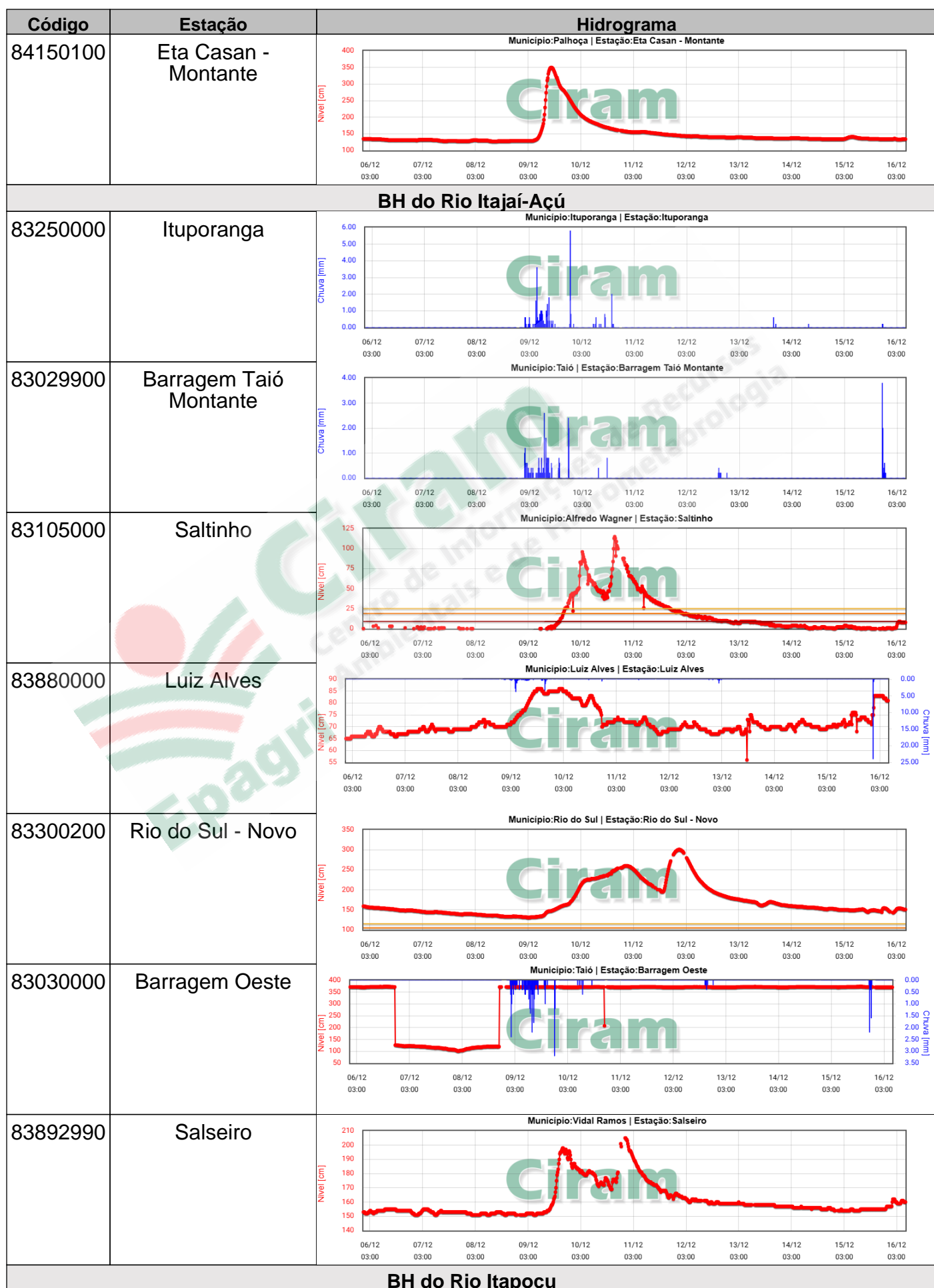
Os maiores volumes de chuva registrados foram de 27.2mm e 25mm nas estações de Linha Jataí e Luiz Alves, respectivamente.

Código	Município	Estação	Data e Horário	Últimos Dados	(-)1h	(-)4h	(-)8h	(-)12h	(-)24h
Chuva Acumulada na BH do Rio Antas(mm)									
74295000	Mondai	Linha Jataí	16/12/25 07:00	0	0	0	0	0.8	27.2
Chuva Acumulada na BH do Rio Araranguá(mm)									
84949800	Ermo	Ermo	16/12/25 07:00	0	0	0	0	0	0
Chuva Acumulada na BH do Rio Canoas(mm)									
71300000	Bocaina do Sul	Rio Bonito	16/12/25 07:00	0	0	0	0	0.8	0.8
71350001	Otacílio Costa	Encruzilhada II	16/12/25 07:00	0	0	0	0	0	0
71200000	Rio Rufino	Vila Canoas	16/12/25 07:00	0	0	0	0	3.4	3.6
Chuva Acumulada na BH do Rio Itajaí-Açú(mm)									
83250000	Ituporanga	Ituporanga	16/12/25 07:00	0	0	0	0	0.4	0.4
83880000	Luiz Alves	Luiz Alves	16/12/25 06:45	0	0	0	25	25	25
83030000	Taió	Barragem Oeste	16/12/25 06:45	0	0	0	0	5	5
83029900	Taió	Barragem Taió Montante	16/12/25 06:45	0	0	0	0	7.4	7.4
Chuva Acumulada na BH do Rio Tijucas(mm)									
84095500	São João Batista	São João Batista	16/12/25 07:00	0	0	0	0.2	9.2	9.2
Chuva Acumulada na BH do Rio Tubarão(mm)									
84580000	Tubarão	Rio do Pouso	16/12/25 06:45	0	0	0	0	0.4	5.8
Chuva Acumulada na BH do Rio do Chapecó(mm)									
73770000	Coronel Freitas	Porto FAE Novo	16/12/25 06:45	0	0	0.2	0.2	0.2	0.4
73960000	Águas de Chapecó	Barra do Chapecó Aux.	16/12/25 07:00	0	0	0.2	0.2	0.6	22.2
Chuva Acumulada na BH do Rio do Peixe(mm)									
72849000	Joaçaba	Joaçaba I	16/12/25 07:00	0	0	0	0.2	0.6	9.2
72715000	Rio das Antas	Rio das Antas	16/12/25 07:00	0	0	0	0.2	1.8	8.8
72810000	Tangará	Tangará	16/12/25 07:00	0	0	0	0.2	1.4	7
Chuva Acumulada na CH Jacutinga(mm)									
2058	Concórdia	Ponte R. João Suzin Marini	16/12/25 07:45	0.2	0.4	2.8	2.8	3	12.4
2089	Concórdia	Centro Jusante - Rua Orestes Farina	16/12/25 07:30	0	0.2	2	2	2.2	11.4

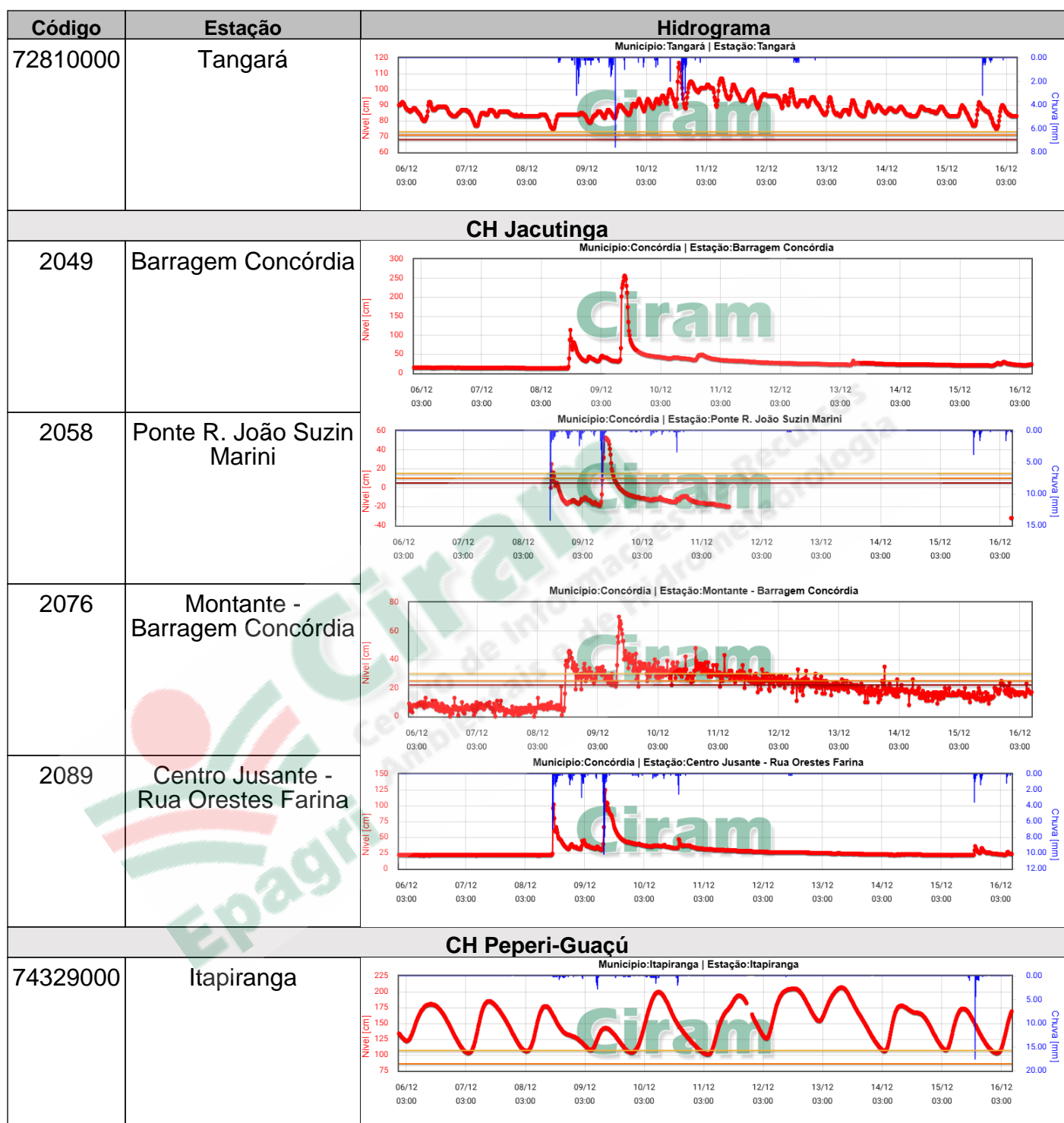
Acompanhamento Hidrológico nas Bacias (BH) e Complexos (CH) Hidrológicos

Nos gráficos, as variações registradas são decorrentes das chuvas registradas, dos usos múltiplos das águas, influência da maré e operação de represas a montante (acima) das estações monitoradas nas últimas 240 horas.





Código	Estação	Hidrograma
82350000	Jaraguá do Sul	<p>Município: Jaraguá do Sul Estação: Jaraguá do Sul</p>
84095500	São João Batista	<p>BH do Rio Tijucas</p> <p>Município: São João Batista Estação: São João Batista</p>
84580000	Rio do Pouso	<p>BH do Rio Tubarão</p> <p>Município: Tubarão Estação: Rio do Pouso</p>
73770000	Porto FAE Novo	<p>BH do Rio do Chapecó</p> <p>Município: Coronel Freitas Estação: Porto FAE Novo</p>
73900000	Saudades	<p>Município: Saudades Estação: Saudades</p>
73960000	Barra do Chapecó Aux.	<p>Município: Águas de Chapecó Estação: Barra do Chapecó Aux.</p>
72849000	Joaçaba I	<p>BH do Rio do Peixe</p> <p>Município: Joaçaba Estação: Joaçaba I</p>
72715000	Rio das Antas	<p>Município: Rio das Antas Estação: Rio das Antas</p>



Legenda: As referências utilizadas para a elaboração dos gráficos em relação a situação hidrológica, foram obtidas através de informações do CEOPS/FURB, das Defesas Cíveis Municipais e das análises dos dados hidrológicos da Agência Nacional de Águas (ANA).

Situação Hidrológica do Rio

■ Nível do Rio (cm)	■ Chuva (mm)	Estiagem: ■ Atenção	Enchente: ■ Atenção
		■ Alerta	■ Alerta
		■ Emergência	■ Emergência

Maiores informações acesse:

[Rios On-Line](#)

[Boletim Anteriores](#)

Elaborado pela Equipe de Hidrologia - Epagri/Ciram

Rodovia Admar Gonzaga, 1347 - Itacorubi - Cx. Postal: 502 88.034-901 - Florianópolis - SC

Fone: (48) 3665-5124 ou (48) 9140-7189

sshidrosc@epagri.sc.gov.br