

Monitoramento dos Níveis de Rios nas Bacias (BH) e Complexos (CH) Hidrológicos

De acordo com a tabela dos níveis de rios os BH do Rio Canoas, CH Jacutinga, BH do Rio Itajaí-Açú, BH do Rio Tubarão, BH do Rio Araranguá, BH do Rio Itapocu, BH do Rio Antas, BH do Rio Cubatão do Sul, BH do Rio do Chapecó, BH do Rio do Peixe, CH Peperi-Guaçú e BH do Rio Tijucas, das 26 monitoradas, 20 encontram-se na condição de normalidade do regime hídrico dos rios, para 6 estações a situação que se apresenta é a seguinte:

ESTIAGEM:

EMERGÊNCIA: Guatapara de Baixo, Saltinho, Ponte R. João Suzin Marini e Montante - Barragem Concórdia

ALERTA: Rio do Pouso

ATENÇÃO: São João Batista

Código	Município	Estação	Data e Horário	Últimos Dados (cm)	Tendência
Nível de Rios na BH do Rio Antas(cm)					
74300000	Guaraciaba	Guatapara de Baixo	19/12/25 07:15	56	
74295000	Mondaí	Linha Jataí	19/12/25 07:00	79	
Nível de Rios na BH do Rio Araranguá(cm)					
84949800	Ermo	Ermo	19/12/25 07:00	96	
Nível de Rios na BH do Rio Canoas(cm)					
71300000	Bocaina do Sul	Rio Bonito	19/12/25 07:00	161	
71350001	Otacílio Costa	Encruzilhada II	19/12/25 07:00	174	
71200000	Rio Rufino	Vila Canoas	19/12/25 07:00	132	
Nível de Rios na BH do Rio Cubatão do Sul(cm)					
84150100	Palhoça	Eta Casan - Montante	19/12/25 07:00	130	
Nível de Rios na BH do Rio Itajaí-Açú(cm)					
83105000	Alfredo Wagner	Saltinho	19/12/25 06:45	0	
83880000	Luiz Alves	Luiz Alves	19/12/25 06:45	70	
83300200	Rio do Sul	Rio do Sul - Novo	19/12/25 07:00	129	
83030000	Taió	Barragem Oeste	19/12/25 06:45	371	
83892990	Vidal Ramos	Salseiro	19/12/25 07:00	151	
Nível de Rios na BH do Rio Itapocu(cm)					

Código	Município	Estação	Data e Horário	Últimos Dados (cm)	Tendência
82350000	Jaraguá do Sul	Jaraguá do Sul	19/12/25 07:30	75	
Nível de Rios na BH do Rio Tijucas(cm)					
84095500	São João Batista	São João Batista	19/12/25 07:00	-31	
Nível de Rios na BH do Rio Tubarão(cm)					
84580000	Tubarão	Rio do Pouso	19/12/25 06:45	-4	
Nível de Rios na BH do Rio do Chapecó(cm)					
73770000	Coronel Freitas	Porto FAE Novo	19/12/25 06:45	152	
73900000	Saudades	Saudades	19/12/25 06:30	60	
73960000	Águas de Chapecó	Barra do Chapecó Aux.	19/12/25 07:00	168	
Nível de Rios na BH do Rio do Peixe(cm)					
72849000	Joaçaba	Joaçaba I	19/12/25 07:00	114	
72715000	Rio das Antas	Rio das Antas	19/12/25 07:00	146	
72810000	Tangará	Tangará	19/12/25 07:00	82	
Nível de Rios na CH Jacutinga(cm)					
2049	Concórdia	Barragem Concórdia	19/12/25 07:45	16	
2058	Concórdia	Ponte R. João Suzin Marini	19/12/25 07:45	-38	
2076	Concórdia	Montante - Barragem Concórdia	19/12/25 07:45	11	
2089	Concórdia	Centro Jusante - Rua Orestes Farina	19/12/25 07:45	21	
Nível de Rios na CH Peperi-Guaçú(cm)					
74329000	Itapiranga	Itapiranga	19/12/25 07:15	149	

Legenda: As referências utilizadas para a elaboração desta tabela em relação a situação hidrológica, foram obtidas através de informações do CEOPS/FURB, das Defesas Cívicas Municipais e das análises dos dados hidrológicos da Agência Nacional de Águas (ANA).

Tendência do Nível do Rio: Subindo: Estável: Descendo: Normal: Estiagem: Atenção: Alerta: Emergência: Enchente: Atenção: Alerta: Emergência:

Monitoramento da Chuva nas Bacias (BH) e Complexos (CH) Hidrológicos

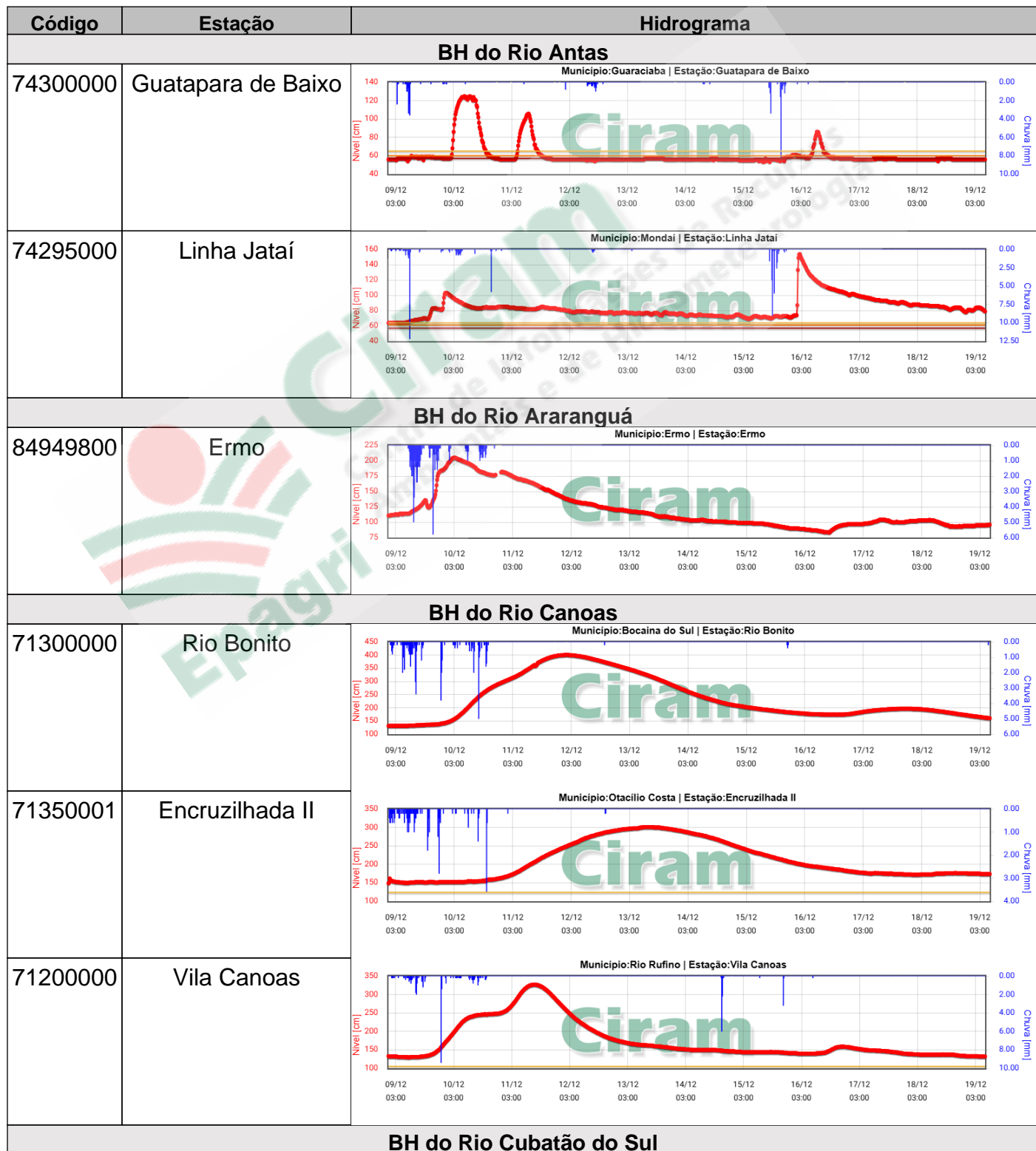
De acordo com a tabela das chuvas nas Bacias dos Rios BH do Rio Canoas, CH Jacutinga, BH do Rio Itajaí-Açú, BH do Rio Tubarão, BH do Rio Araranguá, BH do Rio Itapocu, BH do Rio Antas, BH do Rio Cubatão do Sul, BH do Rio do Chapecó, BH do Rio do Peixe, CH Peperi-Guaçu e BH do Rio Tijucas, das 18 monitoradas, 1 registraram chuva nas últimas 24 horas.

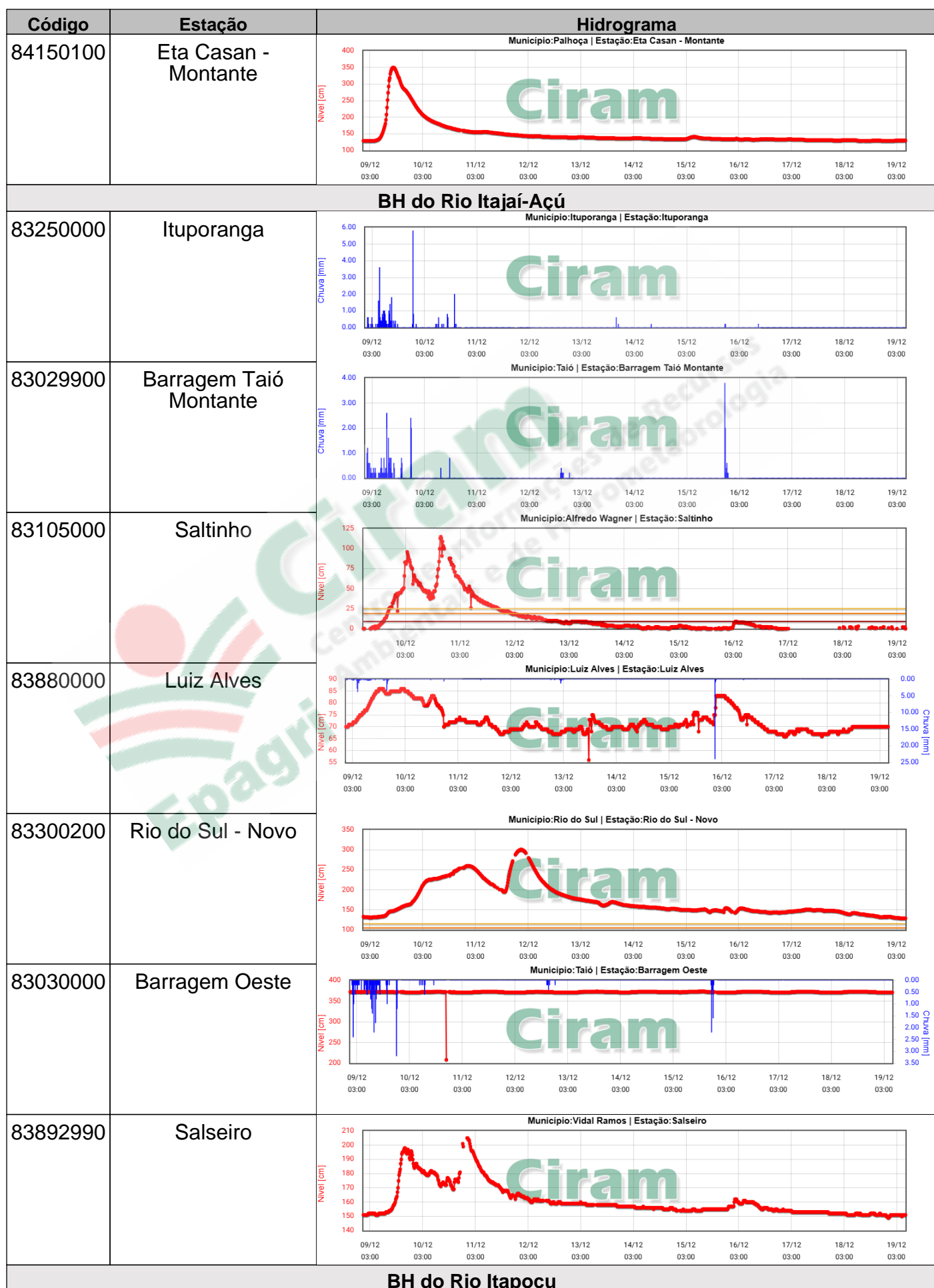
O maior volume de chuva registrado foi de 0.2mm na estação de Rio Bonito, respectivamente.

Código	Município	Estação	Data e Horário	Últim os Dados	(-)1h	(-)4h	(-)8h	(-)12h	(-)24h
Chuva Acumulada na BH do Rio Antas(mm)									
74295000	Mondai	Linha Jataí	19/12/25 07:00	0	0	0	0	0	0
Chuva Acumulada na BH do Rio Araranguá(mm)									
84949800	Ermo	Ermo	19/12/25 07:00	0	0	0	0	0	0
Chuva Acumulada na BH do Rio Canoas(mm)									
71300000	Bocaina do Sul	Rio Bonito	19/12/25 07:00	0	0.2	0.2	0.2	0.2	0.2
71350001	Otacílio Costa	Encruzilhada II	19/12/25 07:00	0	0	0	0	0	0
71200000	Rio Rufino	Vila Canoas	19/12/25 07:00	0	0	0	0	0	0
Chuva Acumulada na BH do Rio Itajaí-Açú(mm)									
83250000	Ituporanga	Ituporanga	19/12/25 07:00	0	0	0	0	0	0
83880000	Luiz Alves	Luiz Alves	19/12/25 06:45	0	0	0	0	0	0
83030000	Taió	Barragem Oeste	19/12/25 06:45	0	0	0	0	0	0
83029900	Taió	Barragem Taió Montante	19/12/25 06:45	0	0	0	0	0	0
Chuva Acumulada na BH do Rio Tijucas(mm)									
84095500	São João Batista	São João Batista	19/12/25 07:00	0	0	0	0	0	0
Chuva Acumulada na BH do Rio Tubarão(mm)									
84580000	Tubarão	Rio do Pouso	19/12/25 06:45	0	0	0	0	0	0
Chuva Acumulada na BH do Rio do Chapecó(mm)									
73770000	Coronel Freitas	Porto FAE Novo	19/12/25 06:45	0	0	0	0	0	0
73960000	Águas de Chapecó	Barra do Chapecó Aux.	19/12/25 07:00	0	0	0	0	0	0
Chuva Acumulada na BH do Rio do Peixe(mm)									
72849000	Joaçaba	Joaçaba I	19/12/25 07:00	0	0	0	0	0	0
72715000	Rio das Antas	Rio das Antas	19/12/25 07:00	0	0	0	0	0	0
72810000	Tangará	Tangará	19/12/25 07:00	0	0	0	0	0	0
Chuva Acumulada na CH Jacutinga(mm)									
2058	Concórdia	Ponte R. João Suzin Marini	19/12/25 07:45	0	0	0	0	0	0
2089	Concórdia	Centro Jusante - Rua Orestes Farina	19/12/25 07:45	0	0	0	0	0	0

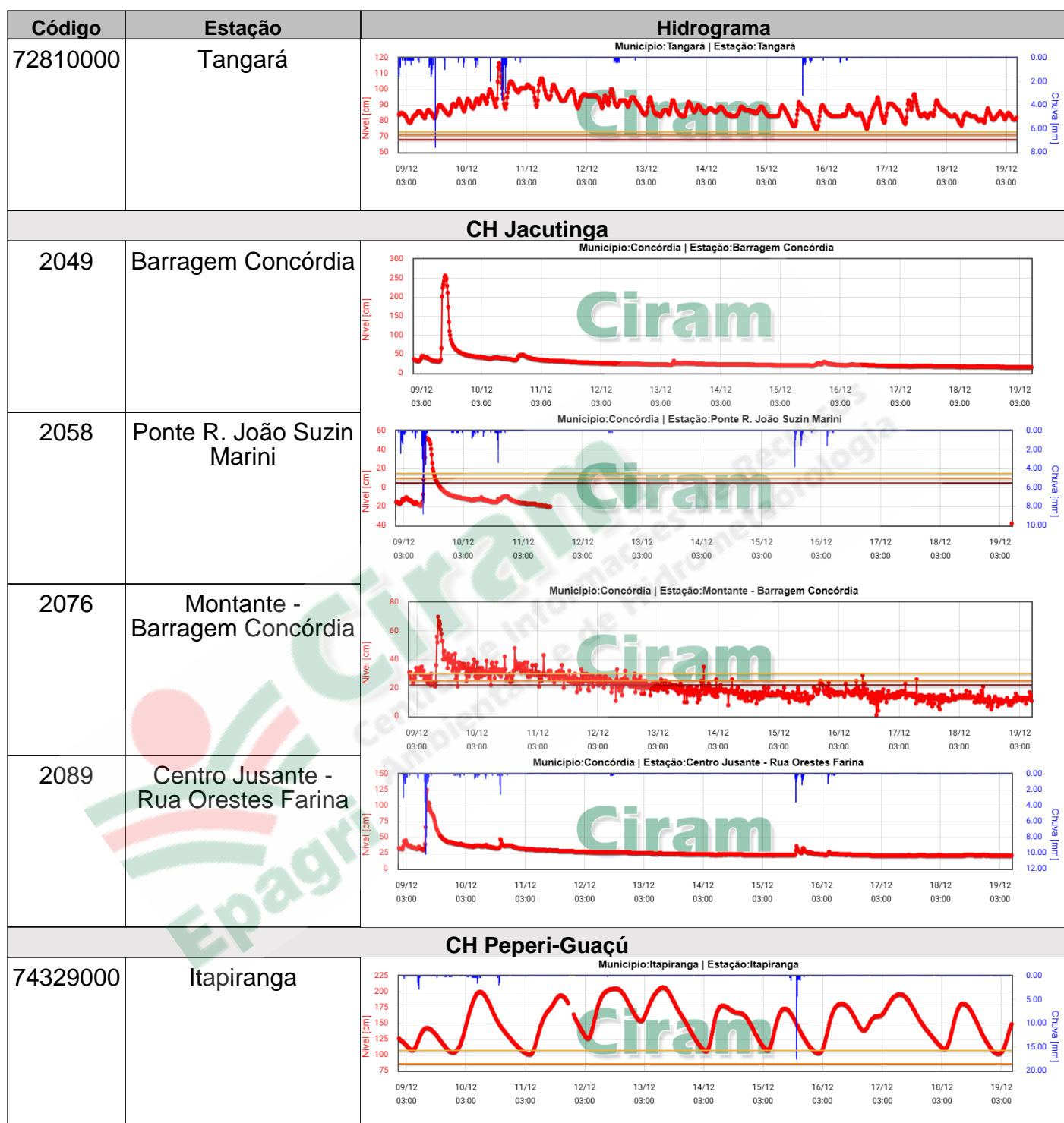
Acompanhamento Hidrológico nas Bacias (BH) e Complexos (CH) Hidrológicos

Nos gráficos, as variações registradas são decorrentes das chuvas registradas, dos usos múltiplos das águas, influência da maré e operação de represas a montante (acima) das estações monitoradas nas últimas 240 horas.





Código	Estação	Hidrograma
82350000	Jaraguá do Sul	<p>Município: Jaraguá do Sul Estação: Jaraguá do Sul</p>
84095500	São João Batista	<p>BH do Rio Tijucas Município: São João Batista Estação: São João Batista</p>
84580000	Rio do Pouso	<p>BH do Rio Tubarão Município: Tubarão Estação: Rio do Pouso</p>
73770000	Porto FAE Novo	<p>BH do Rio do Chapecó Município: Coronel Freitas Estação: Porto FAE Novo</p>
73900000	Saudades	<p>Município: Saudades Estação: Saudades</p>
73960000	Barra do Chapecó Aux.	<p>Município: Águas de Chapecó Estação: Barra do Chapecó Aux.</p>
72849000	Joaçaba I	<p>BH do Rio do Peixe Município: Joaçaba Estação: Joaçaba I</p>
72715000	Rio das Antas	<p>Município: Rio das Antas Estação: Rio das Antas</p>



Legenda: As referências utilizadas para a elaboração dos gráficos em relação a situação hidrológica, foram obtidas através de informações do CEOPS/FURB, das Defesas Cíveis Municipais e das análises dos dados hidrológicos da Agência Nacional de Águas (ANA).

Situação Hidrológica do Rio

■ Nível do Rio (cm)	■ Chuva (mm)	Estiagem: ■ Atenção	Enchente: ■ Atenção
		■ Alerta	■ Alerta
		■ Emergência	■ Emergência

Maiores informações acesse:

[Rios On-Line](#)

[Boletim Anteriores](#)

Elaborado pela Equipe de Hidrologia - Epagri/Ciram

Rodovia Admar Gonzaga, 1347 - Itacorubi - Cx. Postal: 502 88.034-901 - Florianópolis - SC

Fone: (48) 3665-5124 ou (48) 9140-7189

sshidrosc@epagri.sc.gov.br