

Monitoramento dos Níveis de Rios nas Bacias (BH) e Complexos (CH) Hidrológicos













De acordo com a tabela dos níveis de rios os BH do Rio Canoas, CH Jacutinga, BH do Rio Itajaí-Açú, BH do Rio Antas, BH do Rio Cubatão do Sul, BH do Rio do Chapecó, BH do Rio do Peixe, CH Peperi-Guaçú e BH do Rio Tijucas, das 18 monitoradas, 13 encontram-se na condição de normalidade do regime hídrico dos rios, para 5 estações a situação que se apresenta é a seguinte:

ESTIAGEM:

EMERGÊNCIA: Guatapara de Baixo e Ponte R. João Suzin Marini

ALERTA: Barra do Chapecó Aux. e Itapiranga

ATENÇÃO: Saudades

Código	Município	Estação	Data e Horário	Últimos Dados (cm)	Tendência
Nível de Rios na BH do Rio Antas(cm)					
74300000	Guaraciaba	Guatapara de Baixo	02/03/26 07:15	55	
74295000	Mondaí	Linha Jataí	02/03/26 07:00	65	
Nível de Rios na BH do Rio Canoas(cm)					
71300000	Bocaina do Sul	Rio Bonito	02/03/26 07:00	176	
71350001	Otacílio Costa	Encruzilhada II	02/03/26 07:00	183	
71200000	Rio Rufino	Vila Canoas	02/03/26 07:00	140	
Nível de Rios na BH do Rio Cubatão do Sul(cm)					
84150100	Palhoça	Eta Casan - Montante	02/03/26 07:00	137	
Nível de Rios na BH do Rio Itajaí-Açú(cm)					
83300200	Rio do Sul	Rio do Sul - Novo	02/03/26 07:00	159	
83030000	Taió	Barragem Oeste	02/03/26 06:45	371	
83892990	Vidal Ramos	Salseiro	02/03/26 07:00	149	
Nível de Rios na BH do Rio Tijucas(cm)					
84095500	São João Batista	São João Batista	02/03/26 07:00	-6	
Nível de Rios na BH do Rio do Chapecó(cm)					
73770000	Coronel Freitas	Porto FAE Novo	02/03/26 06:45	86	
73900000	Saudades	Saudades	02/03/26 06:30	50	

Código	Município	Estação	Data e Horário	Últimos Dados (cm)	Tendência
73960000	Águas de Chapecó	Barra do Chapecó Aux.	02/03/26 07:00	135	
Nível de Rios na BH do Rio do Peixe(cm)					
72849000	Joaçaba	Joaçaba I	02/03/26 07:00	104	
72715000	Rio das Antas	Rio das Antas	02/03/26 07:00	142	
Nível de Rios na CH Jacutinga(cm)					
2058	Concórdia	Ponte R. João Suzin Marini	02/03/26 07:30	-49	
2089	Concórdia	Centro Jusante - Rua Orestes Farina	02/03/26 07:15	22	
Nível de Rios na CH Peperi-Guaçú(cm)					
74329000	Itapiranga	Itapiranga	02/03/26 07:15	63	

Legenda: As referências utilizadas para a elaboração desta tabela em relação a situação hidrológica, foram obtidas através de informações do CEOPS/FURB, das Defesas Civas Municipais e das análises dos dados hidrológicos da Agência Nacional de Águas (ANA).

Tendência do Nível do Rio: Subindo: Estável: Descendo: Normal: Estiagem: Atenção: Alerta: Emergência: Enchente: Atenção: Alerta: Emergência:



Monitoramento da Chuva nas Bacias (BH) e Complexos (CH) Hidrológicos

De acordo com a tabela das chuvas nas Bacias dos Rios BH do Rio Canoas, CH Jacutinga, BH do Rio Itajaí-Açú, BH do Rio Antas, BH do Rio Cubatão do Sul, BH do Rio do Chapecó, BH do Rio do Peixe, CH Peperi-Guaçú e BH do Rio Tijucas, das 14 monitoradas, 3 registraram chuva nas últimas 24 horas.

Os maiores volumes de chuva registrados foram de 0.8mm e 0.4mm nas estações de São João Batista e Vila Canoas, respectivamente.

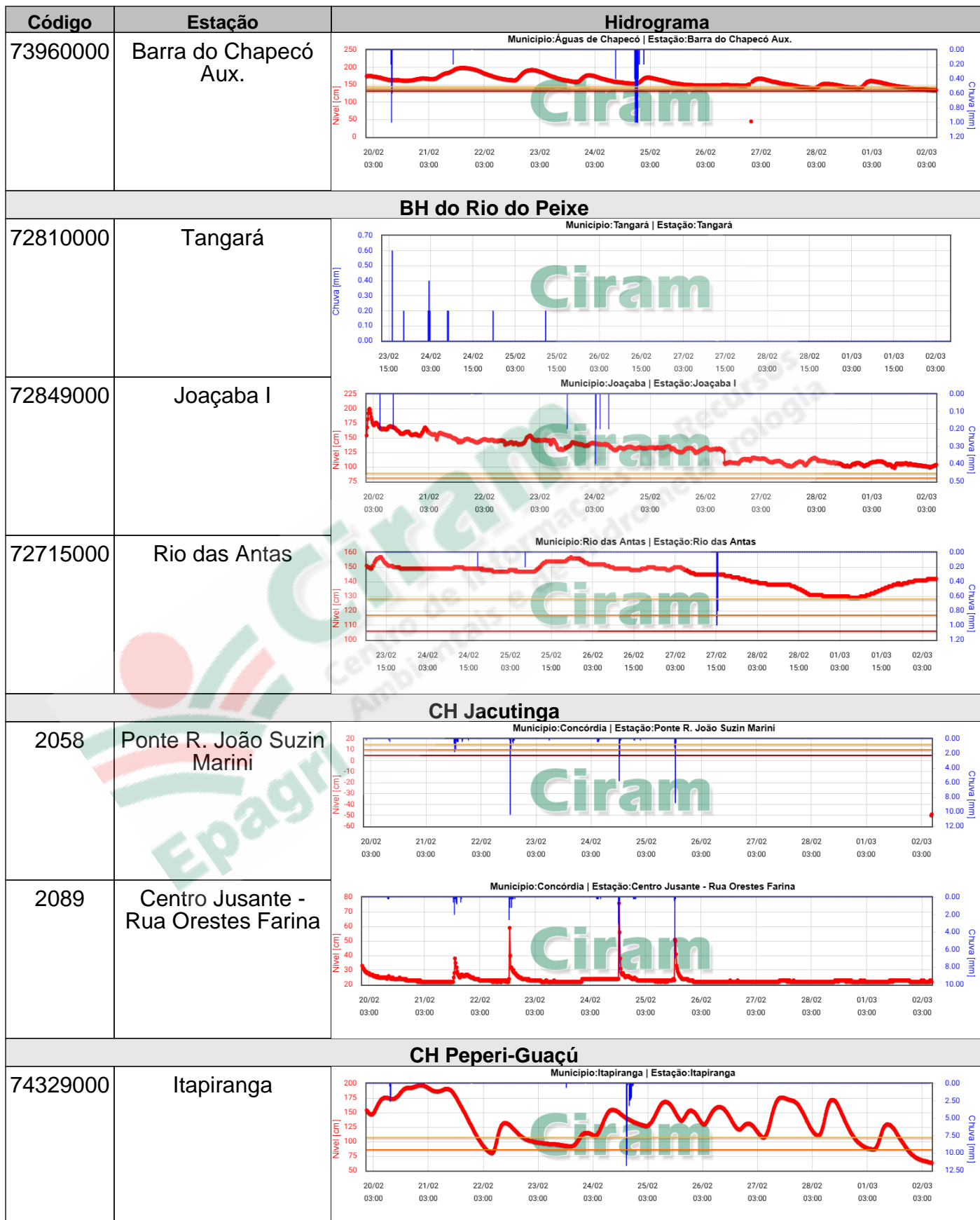
Código	Município	Estação	Data e Horário	Últim os Dados	(-)1h	(-)4h	(-)8h	(-)12h	(-)24h
Chuva Acumulada na BH do Rio Antas(mm)									
74295000	Mondaí	Linha Jataí	02/03/26 07:00	0	0	0	0	0	0
Chuva Acumulada na BH do Rio Canoas(mm)									
71350001	Otacílio Costa	Encruzilhada II	02/03/26 07:00	0	0	0	0	0	0
71200000	Rio Rufino	Vila Canoas	02/03/26 07:00	0	0	0	0	0	0.4
Chuva Acumulada na BH do Rio Itajaí-Açú(mm)									
83030000	Taió	Barragem Oeste	02/03/26 06:45	0	0	0	0	0	0
83029900	Taió	Barragem Taió Montante	02/03/26 06:45	0	0	0	0	0	0
Chuva Acumulada na BH do Rio Itapocu(mm)									
82549000	Schroeder	Schroeder	02/03/26 07:00	0	0	0	0	0	0
Chuva Acumulada na BH do Rio Tijucas(mm)									
84095500	São João Batista	São João Batista	02/03/26 07:00	0	0	0	0.2	0.8	0.8
Chuva Acumulada na BH do Rio do Chapecó(mm)									
73770000	Coronel Freitas	Porto FAE Novo	02/03/26 06:45	0	0	0	0	0.2	0.2
73960000	Águas de Chapecó	Barra do Chapecó Aux.	02/03/26 07:00	0	0	0	0	0	0
Chuva Acumulada na BH do Rio do Peixe(mm)									
72849000	Joaçaba	Joaçaba I	02/03/26 07:00	0	0	0	0	0	0
72715000	Rio das Antas	Rio das Antas	02/03/26 07:00	0	0	0	0	0	0
72810000	Tangará	Tangará	02/03/26 07:00	0	0	0	0	0	0
Chuva Acumulada na CH Jacutinga(mm)									
2058	Concórdia	Ponte R. João Suzin Marini	02/03/26 07:30	0	0	0	0	0	0
2089	Concórdia	Centro Jusante - Rua Orestes Farina	02/03/26 07:15	0	0	0	0	0	0

Acompanhamento Hidrológico nas Bacias (BH) e Complexos (CH) Hidrológicos

Nos gráficos, as variações registradas são decorrentes das chuvas registradas, dos usos múltiplos das águas, influência da maré e operação de represas a montante (acima) das estações monitoradas nas últimas 240 horas.

Código	Estação	Hidrograma
BH do Rio Antas		
74300000	Guatapara de Baixo	<p style="text-align: center;">Município:Guaraciaba Estação:Guatapara de Baixo</p>
74295000	Linha Jataí	<p style="text-align: center;">Município:Mondai Estação:Linha Jataí</p>
BH do Rio Canoas		
71300000	Rio Bonito	<p style="text-align: center;">Município:Bocaina do Sul Estação:Rio Bonito</p>
71350001	Encruzilhada II	<p style="text-align: center;">Município:Otacílio Costa Estação:Encruzilhada II</p>
71200000	Vila Canoas	<p style="text-align: center;">Município:Rio Rufino Estação:Vila Canoas</p>
BH do Rio Cubatão do Sul		
84150100	Eta Casan - Montante	<p style="text-align: center;">Município:Palhoça Estação:Eta Casan - Montante</p>
BH do Rio Itajaí-Açú		

Código	Estação	Hidrograma
83029900	Barragem Taió Montante	<p>Município: Taió Estação: Barragem Taió Montante</p>
83300200	Rio do Sul - Novo	<p>Município: Rio do Sul Estação: Rio do Sul - Novo</p>
83030000	Barragem Oeste	<p>Município: Taió Estação: Barragem Oeste</p>
83892990	Salseiro	<p>Município: Vidal Ramos Estação: Salseiro</p>
BH do Rio Itapocu		
82549000	Schroeder	<p>Município: Schroeder Estação: Schroeder</p>
BH do Rio Tijucas		
84095500	São João Batista	<p>Município: São João Batista Estação: São João Batista</p>
BH do Rio do Chapecó		
73770000	Porto FAE Novo	<p>Município: Coronel Freitas Estação: Porto FAE Novo</p>
73900000	Saudades	<p>Município: Saudades Estação: Saudades</p>



Legenda: As referências utilizadas para a elaboração dos gráficos em relação a situação hidrológica, foram obtidas através de informações do CEOPS/FURB, das Defesas Cíveis Municipais e das análises dos dados hidrológicos da Agência Nacional de Águas (ANA).

Situação Hidrológica do Rio

Nível do Rio (cm)	Chuva (mm)	Estiagem: Atenção	Atenção
		Alerta	Alerta
		Emergência	Emergência

Maiores informações acesse:

[Rios On-Line](#)

Boletim Anteriores

Elaborado pela Equipe de Hidrologia - Epagri/Ciram

Rodovia Admar Gonzaga, 1347 - Itacorubi - Cx. Postal: 502 88.034-901 - Florianópolis - SC

Fone: (48) 3665-5124 ou (48) 9140-7189

sshidrosc@epagri.sc.gov.br

