














Monitoramento dos Níveis de Rios nas Bacias (BH) e Complexos (CH) Hidrológicos

De acordo com a tabela dos níveis de rios os BH do Rio Canoas, CH Jacutinga, BH do Rio Itajaí-Açú, BH do Rio Tubarão, BH do Rio Araranguá, BH do Rio Itapocu, BH do Rio Antas, BH do Rio Cubatão do Sul, BH do Rio do Chapecó, BH do Rio do Peixe e BH do Rio Tijucas, das 23 monitoradas, 20 encontram-se na condição de normalidade do regime hídrico dos rios, para 3 estações a situação que se apresenta é a seguinte:

ESTIAGEM:

EMERGÊNCIA: Tangará e Ponte R. João Suzin Marini

ALERTA: Saltinho

Código	Município	Estação	Data e Horário	Últimos Dados (cm)	Tendência
Nível de Rios na BH do Rio Antas(cm)					
74295000	Mondai	Linha Jataí	14/02/25 07:00	101	
Nível de Rios na BH do Rio Araranguá(cm)					
84949800	Ermo	Ermo	14/02/25 07:00	406	
Nível de Rios na BH do Rio Canoas(cm)					
71300000	Bocaina do Sul	Rio Bonito	14/02/25 07:00	222	
71350001	Otacílio Costa	Encruzilhada II	14/02/25 07:00	199	
71200000	Rio Rufino	Vila Canoas	14/02/25 07:00	148	
Nível de Rios na BH do Rio Cubatão do Sul(cm)					
84150100	Palhoça	Eta Casan - Montante	14/02/25 07:00	165	
84100000	Santo Amaro da Imperatriz	Poço Fundo	14/02/25 07:00	163	
Nível de Rios na BH do Rio Itajaí-Açú(cm)					
83105000	Alfredo Wagner	Saltinho	14/02/25 07:00	12	
83880000	Luiz Alves	Luiz Alves	14/02/25 07:45	140	
83300200	Rio do Sul	Rio do Sul - Novo	14/02/25 07:00	282	
83030000	Taió	Barragem Oeste	14/02/25 07:45	377	
83892990	Vidal Ramos	Salseiro	14/02/25 07:00	216	
Nível de Rios na BH do Rio Itapocu(cm)					
82350000	Jaraguá do Sul	Jaraguá do Sul	14/02/25 07:30	124	

Código	Município	Estação	Data e Horário	Últimos Dados (cm)	Tendência
Nível de Rios na BH do Rio Tijucas(cm)					
84095500	São João Batista	São João Batista	14/02/25 07:00	21	
Nível de Rios na BH do Rio Tubarão(cm)					
84559800	Braço do Norte	Braço do Norte - Montante	14/02/25 07:45	176	
Nível de Rios na BH do Rio do Chapecó(cm)					
73770000	Coronel Freitas	Porto FAE Novo	14/02/25 07:45	139	
73900000	Saudades	Saudades	14/02/25 07:30	82	
73960000	Águas de Chapecó	Barra do Chapecó Aux.	14/02/25 07:00	164	
Nível de Rios na BH do Rio do Peixe(cm)					
72849000	Joaçaba	Joaçaba I	14/02/25 07:00	152	
72715000	Rio das Antas	Rio das Antas	14/02/25 07:00	154	
72810000	Tangará	Tangará	14/02/25 07:00	61	
Nível de Rios na CH Jacutinga(cm)					
2049	Concórdia	Barragem Concórdia	14/02/25 08:00	75	
2058	Concórdia	Ponte R. João Suzin Marini	14/02/25 08:00	3	

Legenda: As referências utilizadas para a elaboração desta tabela em relação a situação hidrológica, foram obtidas através de informações do CEOPS/FURB, das Defesas Cíveis Municipais e das análises dos dados hidrológicos da Agência Nacional de Águas (ANA).

Tendência do Nível do Rio: Subindo: Estável: Descendo: Normal: Estiagem: Atenção: Alerta: Emergência: Enchente: Atenção: Alerta: Emergência:

Monitoramento da Chuva nas Bacias (BH) e Complexos (CH) Hidrológicos

De acordo com a tabela das chuvas nas Bacias dos Rios BH do Rio Canoas, CH Jacutinga, BH do Rio Itajaí-Açú, BH do Rio Tubarão, BH do Rio Araranguá, BH do Rio Itapocu, BH do Rio Antas, BH do Rio Cubatão do Sul, BH do Rio do Chapecó, BH do Rio do Peixe e BH do Rio Tijucas, das 19 monitoradas, 19 registraram chuva nas últimas 24 horas.

Os maiores volumes de chuva registrados foram de 121mm e 35.6mm nas estações de Ermo e Rio do Pouso, respectivamente.

Código	Município	Estação	Data e Horário	Últimos Dados	(-)1h	(-)4h	(-)8h	(-)12h	(-)24h
Chuva Acumulada na BH do Rio Antas(mm)									
74300000	Guaraciaba	Guatapara de Baixo	14/02/25 06:15	0	0	0	0	0	1.2
Chuva Acumulada na BH do Rio Araranguá(mm)									
84949800	Ermo	Ermo	14/02/25 07:00	0	0	28.6	77.2	94.4	121
Chuva Acumulada na BH do Rio Canoas(mm)									
71300000	Bocaina do Sul	Rio Bonito	14/02/25 07:00	0	0	0	0.6	4.6	4.8
71350001	Otaçílio Costa	Encruzilhada II	14/02/25 07:00	0	0	0	0	4.6	4.6
71200000	Rio Rufino	Vila Canoas	14/02/25 07:00	0	0	0	0	3.6	3.6
Chuva Acumulada na BH do Rio Cubatão do Sul(mm)									
84100000	Santo Amaro da Imperatriz	Poço Fundo	14/02/25 07:00	0	0	0	0.6	1	6.6
Chuva Acumulada na BH do Rio Itajaí-Açú(mm)									
83250000	Ituporanga	Ituporanga	14/02/25 07:00	0	0	0	0	8.4	8.6
83030000	Taió	Barragem Oeste	14/02/25 07:45	0	0	0	0.6	0.8	1.8
83029900	Taió	Barragem Taió Montante	14/02/25 07:45	0	0	0	0	0.4	14.2
Chuva Acumulada na BH do Rio Tijucas(mm)									
84095500	São João Batista	São João Batista	14/02/25 07:00	0	0	0	0	1.6	20.4
Chuva Acumulada na BH do Rio Tubarão(mm)									
84249998	Orleans	Orleans - Montante	14/02/25 07:00	0	0	2	21.8	32.2	35.2
84580000	Tubarão	Rio do Pouso	14/02/25 06:45	0	0	0.6	4.8	25.2	35.6
84580500	Tubarão	Tubarão	14/02/25 06:45	0	0	0	2.2	7.8	10.6
Chuva Acumulada na BH do Rio do Chapecó(mm)									
73960000	Águas de Chapecó	Barra do Chapecó Aux.	14/02/25 07:00	0	0	0	0	0	0.4
Chuva Acumulada na BH do Rio do Peixe(mm)									
72715000	Rio das Antas	Rio das Antas	14/02/25 07:00	0	0	0	0	0.2	35.4
72810000	Tangará	Tangará	14/02/25 07:00	0	0	0	0	0.2	7
Chuva Acumulada na CH Jacutinga(mm)									
2049	Concórdia	Barragem Concórdia	14/02/25 08:00	0	0	0	0	0.2	19.6
2058	Concórdia	Ponte R. João Suzin Marini	14/02/25 08:00	0	0	0	0	0	16.4
Chuva Acumulada na CH Peperi-Guaçú(mm)									
74329000	Itapiranga	Itapiranga	14/02/25 06:15	0	0	0	0	0	30.4

Acompanhamento Hidrológico nas Bacias (BH) e Complexos (CH) Hidrológicos

Nos gráficos, as variações registradas são decorrentes das chuvas registradas, dos usos múltiplos das águas, influência da maré e operação de represas a montante (acima) das estações monitoradas nas últimas 240 horas.

Código	Estação	Hidrograma
BH do Rio Antas		
74300000	Guatapara de Baixo	<p>Município:Guaraciaba Estação:Guatapara de Baixo</p>
74295000	Linha Jataí	<p>Município:Mondai Estação:Linha Jataí</p>
BH do Rio Araranguá		
84949800	Ermo	<p>Município:Ermo Estação:Ermo</p>
BH do Rio Canoas		
71300000	Rio Bonito	<p>Município:Bocaina do Sul Estação:Rio Bonito</p>
71350001	Encruzilhada II	<p>Município:Otacílio Costa Estação:Encruzilhada II</p>
71200000	Vila Canoas	<p>Município:Rio Rufino Estação:Vila Canoas</p>
BH do Rio Cubatão do Sul		

Código	Estação	Hidrograma
84150100	Eta Casan - Montante	<p>Município:Palhoça Estação:Eta Casan - Montante</p>
84100000	Poço Fundo	<p>Município:Santo Amaro da Imperatriz Estação:Poço Fundo</p>
BH do Rio Itajaí-Açú		
83250000	Ituporanga	<p>Município:Ituporanga Estação:Ituporanga</p>
83029900	Barragem Taió Montante	<p>Município:Taió Estação:Barragem Taió Montante</p>
83105000	Saltinho	<p>Município:Alfredo Wagner Estação:Saltinho</p>
83880000	Luiz Alves	<p>Município:Luiz Alves Estação:Luiz Alves</p>
83300200	Rio do Sul - Novo	<p>Município:Rio do Sul Estação:Rio do Sul - Novo</p>
83030000	Barragem Oeste	<p>Município:Taió Estação:Barragem Oeste</p>


Código	Estação	Hidrograma
83892990	Salseiro	<p>Município:Vidal Ramos Estação:Salseiro</p>
82350000	Jaraguá do Sul	<p>BH do Rio Itapocu</p> <p>Município:Jaraguá do Sul Estação:Jaraguá do Sul</p>
84095500	São João Batista	<p>BH do Rio Tijucas</p> <p>Município:São João Batista Estação:São João Batista</p>
84249998	Orleans - Montante	<p>BH do Rio Tubarão</p> <p>Município:Orleans Estação:Orleans - Montante</p>
84580000	Rio do Pouso	<p>Município:Tubarão Estação:Rio do Pouso</p>
84580500	Tubarão	<p>Município:Tubarão Estação:Tubarão</p>
84559800	Braço do Norte - Montante	<p>Município:Braço do Norte Estação:Braço do Norte - Montante</p>
73770000	Porto FAE Novo	<p>BH do Rio Chapecó</p> <p>Município:Coronel Freitas Estação:Porto FAE Novo</p>

Código	Estação	Hidrograma
73900000	Saudades	<p>Município:Saudades Estação:Saudades</p>
73960000	Barra do Chapecó Aux.	<p>Município:Águas de Chapecó Estação:Barra do Chapecó Aux.</p>
BH do Rio do Peixe		
72849000	Joaçaba I	<p>Município:Joaçaba Estação:Joaçaba I</p>
72715000	Rio das Antas	<p>Município:Rio das Antas Estação:Rio das Antas</p>
72810000	Tangará	<p>Município:Tangará Estação:Tangará</p>
CH Jacutinga		
2049	Barragem Concórdia	<p>Município:Concórdia Estação:Barragem Concórdia</p>
2058	Ponte R. João Suzin Marini	<p>Município:Concórdia Estação:Ponte R. João Suzin Marini</p>
CH Peperi-Guaçú		
74329000	Itapiranga	<p>Município:Itapiranga Estação:Itapiranga</p>




Legenda: As referências utilizadas para a elaboração dos gráficos em relação a situação hidrológica, foram obtidas através de informações do CEOPS/FURB, das Defesas Civas Municipais e das análises dos dados hidrológicos da Agência Nacional de Águas (ANA).

Situação Hidrológica do Rio




 Nível do Rio (cm)

 Chuva (mm)

Estiagem:

 Atenção
 Alerta
 Emergência

Enchente:

 Atenção
 Alerta
 Emergência

Maiores informações acesse:

[Rios On-Line](#)

[Boletim Anteriores](#)

Elaborado pela Equipe de Hidrologia - Epagri/Ciram

Rodovia Admar Gonzaga, 1347 - Itacorubi - Cx. Postal: 502 88.034-901 - Florianópolis - SC

Fone: (48) 3665-5124 ou (48) 9140-7189

sshidrosc@epagri.sc.gov.br

