














Monitoramento dos Níveis de Rios nas Bacias (BH) e Complexos (CH) Hidrológicos

De acordo com a tabela dos níveis de rios os BH do Rio Canoas, CH Jacutinga, BH do Rio Itajaí-Açú, BH do Rio Tubarão, BH do Rio Araranguá, BH do Rio Itapocu, BH do Rio Antas, BH do Rio Cubatão do Sul, BH do Rio do Chapecó, BH do Rio do Peixe e BH do Rio Tijucas, das 23 monitoradas, 18 encontram-se na condição de normalidade do regime hídrico dos rios, para 5 estações a situação que se apresenta é a seguinte:

ESTIAGEM:

ALERTA: Saltinho

ATENÇÃO: Porto FAE Novo, Saudades, Tangará e Ponte R. João Suzin Marini

Código	Município	Estação	Data e Horário	Últimos Dados (cm)	Tendência
Nível de Rios na BH do Rio Antas(cm)					
74295000	Mondai	Linha Jataí	17/02/25 07:00	79	
Nível de Rios na BH do Rio Araranguá(cm)					
84949800	Ermo	Ermo	17/02/25 07:00	207	
Nível de Rios na BH do Rio Canoas(cm)					
71300000	Bocaina do Sul	Rio Bonito	17/02/25 07:00	433	
71350001	Otacílio Costa	Encruzilhada II	17/02/25 07:00	326	
71200000	Rio Rufino	Vila Canoas	17/02/25 07:00	267	
Nível de Rios na BH do Rio Cubatão do Sul(cm)					
84150100	Palhoça	Eta Casan - Montante	17/02/25 07:00	164	
84100000	Santo Amaro da Imperatriz	Poço Fundo	17/02/25 07:00	158	
Nível de Rios na BH do Rio Itajaí-Açú(cm)					
83105000	Alfredo Wagner	Saltinho	17/02/25 07:00	18	
83880000	Luiz Alves	Luiz Alves	17/02/25 06:45	117	
83300200	Rio do Sul	Rio do Sul - Novo	17/02/25 07:00	393	
83030000	Taió	Barragem Oeste	17/02/25 06:45	371	
83892990	Vidal Ramos	Salseiro	17/02/25 07:00	187	
Nível de Rios na BH do Rio Itapocu(cm)					
82350000	Jaraguá do Sul	Jaraguá do Sul	17/02/25 07:30	94	

Código	Município	Estação	Data e Horário	Últimos Dados (cm)	Tendência
Nível de Rios na BH do Rio Tijucas(cm)					
84095500	São João Batista	São João Batista	17/02/25 07:00	53	
Nível de Rios na BH do Rio Tubarão(cm)					
84559800	Braço do Norte	Braço do Norte - Montante	17/02/25 06:45	142	
Nível de Rios na BH do Rio do Chapecó(cm)					
73770000	Coronel Freitas	Porto FAE Novo	17/02/25 06:45	69	
73900000	Saudades	Saudades	17/02/25 06:30	50	
73960000	Águas de Chapecó	Barra do Chapecó Aux.	17/02/25 07:00	155	
Nível de Rios na BH do Rio do Peixe(cm)					
72849000	Joaçaba	Joaçaba I	17/02/25 07:00	192	
72715000	Rio das Antas	Rio das Antas	17/02/25 07:00	150	
72810000	Tangará	Tangará	17/02/25 07:00	72	
Nível de Rios na CH Jacutinga(cm)					
2049	Concórdia	Barragem Concórdia	17/02/25 07:45	75	
2058	Concórdia	Ponte R. João Suzin Marini	17/02/25 07:45	13	

Legenda: As referências utilizadas para a elaboração desta tabela em relação a situação hidrológica, foram obtidas através de informações do CEOPS/FURB, das Defesas Cíveis Municipais e das análises dos dados hidrológicos da Agência Nacional de Águas (ANA).

Tendência do Nível do Rio: Subindo: Estável: Descendo: Normal: Estiagem: Atenção: Alerta: Emergência: Enchente: Atenção: Alerta: Emergência:

Monitoramento da Chuva nas Bacias (BH) e Complexos (CH) Hidrológicos

De acordo com a tabela das chuvas nas Bacias dos Rios BH do Rio Canoas, CH Jacutinga, BH do Rio Itajaí-Açú, BH do Rio Tubarão, BH do Rio Araranguá, BH do Rio Itapocu, BH do Rio Antas, BH do Rio Cubatão do Sul, BH do Rio do Chapecó, BH do Rio do Peixe e BH do Rio Tijucas, das 22 monitoradas, 20 registraram chuva nas últimas 24 horas.

Os maiores volumes de chuva registrados foram de 26.6mm e 23.8mm nas estações de Ponte R. João Suzin Marini e Tangará, respectivamente.

Código	Município	Estação	Data e Horário	Últimos Dados	(-)1h	(-)4h	(-)8h	(-)12h	(-)24h
Chuva Acumulada na BH do Rio Antas(mm)									
74300000	Guaraciaba	Guatapara de Baixo	17/02/25 06:15	0	0	0	0.6	0.6	0.6
Chuva Acumulada na BH do Rio Araranguá(mm)									
84949800	Ermo	Ermo	17/02/25 07:00	0	0	0.2	0.6	0.6	0.6
Chuva Acumulada na BH do Rio Canoas(mm)									
71300000	Bocaina do Sul	Rio Bonito	17/02/25 07:00	0	0.2	0.4	0.4	0.6	5.4
71350001	Otacílio Costa	Encruzilhada II	17/02/25 07:00	0	0	5.8	5.8	9.2	11.8
71200000	Rio Rufino	Vila Canoas	17/02/25 07:00	0.2	0.2	0.4	0.4	0.6	7.4
Chuva Acumulada na BH do Rio Cubatão do Sul(mm)									
84100000	Santo Amaro da Imperatriz	Poço Fundo	17/02/25 07:00	0	0	0	0	0	0.2
Chuva Acumulada na BH do Rio Itajaí-Açú(mm)									
83250000	Ituporanga	Ituporanga	17/02/25 07:00	0	0	0.6	0.6	0.6	4.4
83880000	Luiz Alves	Luiz Alves	17/02/25 06:45	0	0	0	0	0	0
83030000	Taió	Barragem Oeste	17/02/25 06:45	0.2	0.2	1.2	1.2	1.2	16.6
83029900	Taió	Barragem Taió Montante	17/02/25 06:45	0.4	2	2.8	2.8	2.8	5.2
Chuva Acumulada na BH do Rio Tijucas(mm)									
84095500	São João Batista	São João Batista	17/02/25 07:00	0.2	1.2	2.6	2.6	2.6	2.6
Chuva Acumulada na BH do Rio Tubarão(mm)									
84559800	Braço do Norte	Braço do Norte - Montante	17/02/25 06:45	0	0	0	0	3.4	3.4
84249998	Orleans	Orleans - Montante	17/02/25 07:00	0	0	0	0	0	0.2
84580000	Tubarão	Rio do Pouso	17/02/25 06:45	0	0	0	0	0	0
84580500	Tubarão	Tubarão	17/02/25 06:45	0	0	0	0	0	0.4
Chuva Acumulada na BH do Rio do Chapecó(mm)									
73770000	Coronel Freitas	Porto FAE Novo	17/02/25 06:45	0	0	0	7.2	7.2	7.2
73960000	Águas de Chapecó	Barra do Chapecó Aux.	17/02/25 07:00	0.2	0.2	0.2	0.4	0.4	0.4
Chuva Acumulada na BH do Rio do Peixe(mm)									
72715000	Rio das Antas	Rio das Antas	17/02/25 07:00	0	0	0.4	1	1	1.2
72810000	Tangará	Tangará	17/02/25 07:00	0	0	3.4	23.4	23.6	23.8
Chuva Acumulada na CH Jacutinga(mm)									
2049	Concórdia	Barragem Concórdia	17/02/25 07:45	0	0	0	17.4	17.4	21.8
2058	Concórdia	Ponte R. João Suzin Marini	17/02/25 07:45	0	0	0	22.2	22.2	26.6
Chuva Acumulada na CH Peperi-Guaçú(mm)									
74329000	Itapiranga	Itapiranga	17/02/25 06:15	0	0	0	0	0	0.2

Acompanhamento Hidrológico nas Bacias (BH) e Complexos (CH) Hidrológicos

Nos gráficos, as variações registradas são decorrentes das chuvas registradas, dos usos múltiplos das águas, influência da maré e operação de represas a montante (acima) das estações monitoradas nas últimas 240 horas.

Código	Estação	Hidrograma
BH do Rio Antas		
74300000	Guatapara de Baixo	<p>Município:Guaraciaba Estação:Guatapara de Baixo</p>
74295000	Linha Jataí	<p>Município:Mondai Estação:Linha Jataí</p>
BH do Rio Araranguá		
84949800	Ermo	<p>Município:Ermo Estação:Ermo</p>
BH do Rio Canoas		
71300000	Rio Bonito	<p>Município:Bocaina do Sul Estação:Rio Bonito</p>
71350001	Encruzilhada II	<p>Município:Otacílio Costa Estação:Encruzilhada II</p>
71200000	Vila Canoas	<p>Município:Rio Rufino Estação:Vila Canoas</p>
BH do Rio Cubatão do Sul		

Código	Estação	Hidrograma
84150100	Eta Casan - Montante	<p>Município:Palhoça Estação:Eta Casan - Montante</p>
84100000	Poço Fundo	<p>Município:Santo Amaro da Imperatriz Estação:Poço Fundo</p>
BH do Rio Itajaí-Açú		
83250000	Ituporanga	<p>Município:Ituporanga Estação:Ituporanga</p>
83029900	Barragem Taió Montante	<p>Município:Taió Estação:Barragem Taió Montante</p>
83105000	Saltinho	<p>Município:Alfredo Wagner Estação:Saltinho</p>
83880000	Luiz Alves	<p>Município:Luiz Alves Estação:Luiz Alves</p>
83300200	Rio do Sul - Novo	<p>Município:Rio do Sul Estação:Rio do Sul - Novo</p>
83030000	Barragem Oeste	<p>Município:Taió Estação:Barragem Oeste</p>


Código	Estação	Hidrograma
83892990	Salseiro	<p>Município: Vidal Ramos Estação: Salseiro</p>
82350000	Jaraguá do Sul	<p>Município: Jaraguá do Sul Estação: Jaraguá do Sul</p>
84095500	São João Batista	<p>Município: São João Batista Estação: São João Batista</p>
84249998	Orleans - Montante	<p>Município: Orleans Estação: Orleans - Montante</p>
84580000	Rio do Pouso	<p>Município: Tubarão Estação: Rio do Pouso</p>
84580500	Tubarão	<p>Município: Tubarão Estação: Tubarão</p>
84559800	Braço do Norte - Montante	<p>Município: Braço do Norte Estação: Braço do Norte - Montante</p>
73770000	Porto FAE Novo	<p>Município: Coronel Freitas Estação: Porto FAE Novo</p>

Código	Estação	Hidrograma
73900000	Saudades	<p>Município:Saudades Estação:Saudades</p>
73960000	Barra do Chapecó Aux.	<p>Município:Águas de Chapecó Estação:Barra do Chapecó Aux.</p>
BH do Rio do Peixe		
72849000	Joaçaba I	<p>Município:Joaçaba Estação:Joaçaba I</p>
72715000	Rio das Antas	<p>Município:Rio das Antas Estação:Rio das Antas</p>
72810000	Tangará	<p>Município:Tangará Estação:Tangará</p>
CH Jacutinga		
2049	Barragem Concórdia	<p>Município:Concórdia Estação:Barragem Concórdia</p>
2058	Ponte R. João Suzin Marini	<p>Município:Concórdia Estação:Ponte R. João Suzin Marini</p>
CH Peperi-Guaçu		
74329000	Itapiranga	<p>Município:Itapiranga Estação:Itapiranga</p>




Legenda: As referências utilizadas para a elaboração dos gráficos em relação a situação hidrológica, foram obtidas através de informações do CEOPS/FURB, das Defesas Civas Municipais e das análises dos dados hidrológicos da Agência Nacional de Águas (ANA).

Situação Hidrológica do Rio




 Nível do Rio (cm)

 Chuva (mm)

Estiagem:

 Atenção
 Alerta
 Emergência

Enchente:

 Atenção
 Alerta
 Emergência

Maiores informações acesse:

[Rios On-Line](#)

[Boletim Anteriores](#)

Elaborado pela Equipe de Hidrologia - Epagri/Ciram

Rodovia Admar Gonzaga, 1347 - Itacorubi - Cx. Postal: 502 88.034-901 - Florianópolis - SC

Fone: (48) 3665-5124 ou (48) 9140-7189

sshidrosc@epagri.sc.gov.br

