

Monitoramento dos Níveis de Rios nas Bacias (BH) e Complexos (CH) Hidrológicos

De acordo com a tabela dos níveis de rios os BH do Rio Canoas, CH Jacutinga, BH do Rio Itajaí-Açú, BH do Rio Tubarão, BH do Rio Araranguá, BH do Rio Itapocu, BH do Rio Antas, BH do Rio Cubatão do Sul, BH do Rio do Chapecó, BH do Rio do Peixe e BH do Rio Tijucas, das 22 monitoradas, 21 encontram-se na condição de normalidade do regime hídrico dos rios, para 1 estações a situação que se apresenta é a seguinte:

ESTIAGEM:

ALERTA: Tangará

| Código | Município | Estação | Data e Horário | Últimos Dados (cm) | Tendência |
|--|---------------------------|----------------------|-------------------|--------------------|-----------|
| Nível de Rios na BH do Rio Antas(cm) | | | | | |
| 74295000 | Mondaí | Linha Jataí | 18/02/25 07:00 | 132 | ↓ |
| Nível de Rios na BH do Rio Araranguá(cm) | | | | | |
| 84949800 | Ermo | Ermo | 18/02/25 07:00 | 230 | ↓ |
| Nível de Rios na BH do Rio Canoas(cm) | | | | | |
| 71300000 | Bocaina do Sul | Rio Bonito | 18/02/25 07:00 | 434 | ↑ |
| 71350001 | Otacílio Costa | Encruzilhada II | 18/02/25 07:00 | 378 | ↑ |
| 71200000 | Rio Rufino | Vila Canoas | 18/02/25 07:00 | 424 | ↑ |
| Nível de Rios na BH do Rio Cubatão do Sul(cm) | | | | | |
| 84150100 | Palhoça | Eta Casan - Montante | 18/02/25 07:00 | 230 | ↓ |
| 84100000 | Santo Amaro da Imperatriz | Poço Fundo | 18/02/25 07:00 | 202 | ↓ |
| Nível de Rios na BH do Rio Itajaí-Açú(cm) | | | | | |
| 83105000 | Alfredo Wagner | Saltinho | 18/02/25 07:00 | 63 | ↓ |
| 83880000 | Luiz Alves | Luiz Alves | 18/02/25 07:45 | 158 | ↓ |
| 83300200 | Rio do Sul | Rio do Sul - Novo | 18/02/25 07:00 | 439 | ↓ |
| 83030000 | Taió | Barragem Oeste | 18/02/25 07:45 | 267 | ↑ |
| 83892990 | Vidal Ramos | Salseiro | 18/02/25 07:00 | 234 | ↓ |
| Nível de Rios na BH do Rio Itapocu(cm) | | | | | |
| 82350000 | Jaraguá do Sul | Jaraguá do Sul | 18/02/25 07:30 | 129 | ↓ |
| Nível de Rios na BH do Rio Tijucas(cm) | | | | | |

| Código | Município | Estação | Data e Horário | Últimos Dados (cm) | Tendência |
|--|------------------|-------------------------------|-------------------|--------------------|-----------|
| 84095500 | São João Batista | São João Batista | 18/02/25 07:00 | 138 | |
| Nível de Rios na BH do Rio Tubarão(cm) | | | | | |
| 84559800 | Braço do Norte | Braço do Norte - Montante | 18/02/25 07:45 | 213 | |
| Nível de Rios na BH do Rio do Chapecó(cm) | | | | | |
| 73770000 | Coronel Freitas | Porto FAE Novo | 18/02/25 07:45 | 211 | |
| 73900000 | Saudades | Saudades | 18/02/25 07:30 | 93 | |
| 73960000 | Águas de Chapecó | Barra do Chapecó Aux. | 18/02/25 07:00 | 164 | |
| Nível de Rios na BH do Rio do Peixe(cm) | | | | | |
| 72849000 | Joaçaba | Joaçaba I | 18/02/25 07:00 | 239 | |
| 72715000 | Rio das Antas | Rio das Antas | 18/02/25 07:00 | 154 | |
| 72810000 | Tangará | Tangará | 18/02/25 07:00 | 70 | |
| Nível de Rios na CH Jacutinga(cm) | | | | | |
| 2058 | Concórdia | Ponte R. João Suzin Marini | 18/02/25 08:00 | 22 | |

Legenda: As referências utilizadas para a elaboração desta tabela em relação a situação hidrológica, foram obtidas através de informações do CEOPS/FURB, das Defesas Cíveis Municipais e das análises dos dados hidrológicos da Agência Nacional de Águas (ANA).

Tendência do Nível do Rio: Subindo: Estável: Descendo: Normal: Estiagem: Atenção: Alerta: Emergência: Enchente: Atenção: Alerta: Emergência:

Monitoramento da Chuva nas Bacias (BH) e Complexos (CH) Hidrológicos

De acordo com a tabela das chuvas nas Bacias dos Rios BH do Rio Canoas, CH Jacutinga, BH do Rio Itajaí-Açú, BH do Rio Tubarão, BH do Rio Araranguá, BH do Rio Itapocu, BH do Rio Antas, BH do Rio Cubatão do Sul, BH do Rio do Chapecó, BH do Rio do Peixe e BH do Rio Tijucas, das 19 monitoradas, 19 registraram chuva nas últimas 24 horas.

Os maiores volumes de chuva registrados foram de 54.2mm e 48.4mm nas estações de São João Batista e Ituporanga, respectivamente.

| Código | Município | Estação | Data e Horário | Últimos Dados | (-)1h | (-)4h | (-)8h | (-)12h | (-)24h |
|--|---------------------------|----------------------------|----------------|---------------|-------|-------|-------|--------|--------|
| Chuva Acumulada na BH do Rio Antas(mm) | | | | | | | | | |
| 74300000 | Guaraciaba | Guatapara de Baixo | 18/02/25 06:15 | 0 | 0 | 1.2 | 1.2 | 12 | 27.4 |
| Chuva Acumulada na BH do Rio Araranguá(mm) | | | | | | | | | |
| 84949800 | Ermo | Ermo | 18/02/25 07:00 | 0 | 0 | 0 | 0.6 | 5.6 | 15.4 |
| Chuva Acumulada na BH do Rio Canoas(mm) | | | | | | | | | |
| 71300000 | Bocaina do Sul | Rio Bonito | 18/02/25 07:00 | 0.2 | 0.6 | 2 | 2.6 | 6.6 | 25.8 |
| 71350001 | Otacílio Costa | Encruzilhada II | 18/02/25 07:00 | 0 | 0.2 | 0.4 | 2 | 6 | 6.6 |
| 71200000 | Rio Rufino | Vila Canoas | 18/02/25 07:00 | 0 | 0.6 | 0.8 | 1.4 | 4 | 10 |
| Chuva Acumulada na BH do Rio Cubatão do Sul(mm) | | | | | | | | | |
| 84100000 | Santo Amaro da Imperatriz | Poço Fundo | 18/02/25 07:00 | 0 | 0 | 0 | 0.2 | 10.4 | 28.6 |
| Chuva Acumulada na BH do Rio Itajaí-Açú(mm) | | | | | | | | | |
| 83250000 | Ituporanga | Ituporanga | 18/02/25 07:00 | 0 | 0 | 0 | 0.2 | 7.4 | 48.4 |
| 83030000 | Taió | Barragem Oeste | 18/02/25 07:45 | 0 | 0 | 0 | 0.4 | 6.2 | 9 |
| 83029900 | Taió | Barragem Taió Montante | 18/02/25 07:45 | 0 | 0 | 0 | 0.2 | 3.6 | 9 |
| Chuva Acumulada na BH do Rio Tijucas(mm) | | | | | | | | | |
| 84095500 | São João Batista | São João Batista | 18/02/25 07:00 | 0 | 0 | 0 | 0.6 | 15.8 | 54.2 |
| Chuva Acumulada na BH do Rio Tubarão(mm) | | | | | | | | | |
| 84249998 | Orleans | Orleans - Montante | 18/02/25 07:00 | 0 | 0.2 | 0.6 | 2.4 | 11 | 21.6 |
| 84580000 | Tubarão | Rio do Pouso | 18/02/25 06:45 | 0 | 0.2 | 0.6 | 1.6 | 5.2 | 17.4 |
| 84580500 | Tubarão | Tubarão | 18/02/25 06:45 | 0 | 0.4 | 0.8 | 1.6 | 7 | 18.2 |
| Chuva Acumulada na BH do Rio do Chapecó(mm) | | | | | | | | | |
| 73960000 | Águas de Chapecó | Barra do Chapecó Aux. | 18/02/25 07:00 | 0 | 0 | 0.8 | 0.8 | 8.4 | 45.6 |
| Chuva Acumulada na BH do Rio do Peixe(mm) | | | | | | | | | |
| 72715000 | Rio das Antas | Rio das Antas | 18/02/25 07:00 | 0.2 | 0.8 | 0.8 | 2.8 | 8.6 | 17 |
| 72810000 | Tangará | Tangará | 18/02/25 07:00 | 0 | 0 | 1.2 | 2.4 | 4.8 | 27.4 |
| Chuva Acumulada na CH Jacutinga(mm) | | | | | | | | | |
| 2058 | Concórdia | Ponte R. João Suzin Marini | 18/02/25 08:00 | 0 | 0 | 0.2 | 0.2 | 2 | 40.2 |
| 2049 | Concórdia | Barragem Concórdia | 18/02/25 08:00 | 0 | 0 | 0 | 0.2 | 2 | 47.8 |
| Chuva Acumulada na CH Peperi-Guaçú(mm) | | | | | | | | | |
| 74329000 | Itapiranga | Itapiranga | 18/02/25 06:15 | 0 | 0 | 0.2 | 2.2 | 11.4 | 27.8 |

Acompanhamento Hidrológico nas Bacias (BH) e Complexos (CH) Hidrológicos

Nos gráficos, as variações registradas são decorrentes das chuvas registradas, dos usos múltiplos das águas, influência da maré e operação de represas a montante (acima) das estações monitoradas nas últimas 240 horas.

| Código | Estação | Hidrograma |
|---------------------------------|--------------------|---|
| BH do Rio Antas | | |
| 74300000 | Guatapara de Baixo | <p>Município:Guaraciaba Estação:Guatapara de Baixo</p> |
| 74295000 | Linha Jataí | <p>Município:Mondai Estação:Linha Jataí</p> |
| BH do Rio Araranguá | | |
| 84949800 | Ermo | <p>Município:Ermo Estação:Ermo</p> |
| BH do Rio Canoas | | |
| 71300000 | Rio Bonito | <p>Município:Bocaina do Sul Estação:Rio Bonito</p> |
| 71350001 | Encruzilhada II | <p>Município:Otacilio Costa Estação:Encruzilhada II</p> |
| 71200000 | Vila Canoas | <p>Município:Rio Rufino Estação:Vila Canoas</p> |
| BH do Rio Cubatão do Sul | | |

| Código | Estação | Hidrograma |
|-----------------------------|------------------------|---|
| 84150100 | Eta Casan - Montante | <p>Município:Palhoça Estação:Eta Casan - Montante</p> |
| 84100000 | Poço Fundo | <p>Município:Santo Amaro da Imperatriz Estação:Poço Fundo</p> |
| BH do Rio Itajaí-Açú | | |
| 83250000 | Ituporanga | <p>Município:Ituporanga Estação:Ituporanga</p> |
| 83029900 | Barragem Taió Montante | <p>Município:Taió Estação:Barragem Taió Montante</p> |
| 83105000 | Saltinho | <p>Município:Alfredo Wagner Estação:Saltinho</p> |
| 83880000 | Luiz Alves | <p>Município:Luiz Alves Estação:Luiz Alves</p> |
| 83300200 | Rio do Sul - Novo | <p>Município:Rio do Sul Estação:Rio do Sul - Novo</p> |
| 83030000 | Barragem Oeste | <p>Município:Taió Estação:Barragem Oeste</p> |


| Código | Estação | Hidrograma |
|----------|---------------------------|---|
| 83892990 | Salseiro | <p>Município: Vidal Ramos Estação: Salseiro</p> |
| 82350000 | Jaraguá do Sul | <p>BH do Rio Itapocu</p> <p>Município: Jaraguá do Sul Estação: Jaraguá do Sul</p> |
| 84095500 | São João Batista | <p>BH do Rio Tijucas</p> <p>Município: São João Batista Estação: São João Batista</p> |
| 84249998 | Orleans - Montante | <p>BH do Rio Tubarão</p> <p>Município: Orleans Estação: Orleans - Montante</p> |
| 84580000 | Rio do Pouso | <p>Município: Tubarão Estação: Rio do Pouso</p> |
| 84580500 | Tubarão | <p>Município: Tubarão Estação: Tubarão</p> |
| 84559800 | Braço do Norte - Montante | <p>Município: Braço do Norte Estação: Braço do Norte - Montante</p> |
| 73770000 | Porto FAE Novo | <p>BH do Rio Chapecó</p> <p>Município: Coronel Freitas Estação: Porto FAE Novo</p> |

| Código | Estação | Hidrograma |
|---------------------------|----------------------------|---|
| 73900000 | Saudades | <p>Município:Saudades Estação:Saudades</p> |
| 73960000 | Barra do Chapecó Aux. | <p>Município:Águas de Chapecó Estação:Barra do Chapecó Aux.</p> |
| BH do Rio do Peixe | | |
| 72849000 | Joaçaba I | <p>Município:Joaçaba Estação:Joaçaba I</p> |
| 72715000 | Rio das Antas | <p>Município:Rio das Antas Estação:Rio das Antas</p> |
| 72810000 | Tangará | <p>Município:Tangará Estação:Tangará</p> |
| CH Jacutinga | | |
| 2049 | Barragem Concórdia | <p>Município:Concórdia Estação:Barragem Concórdia</p> |
| 2058 | Ponte R. João Suzin Marini | <p>Município:Concórdia Estação:Ponte R. João Suzin Marini</p> |
| CH Peperi-Guaçu | | |
| 74329000 | Itapiranga | <p>Município:Itapiranga Estação:Itapiranga</p> |




Legenda: As referências utilizadas para a elaboração dos gráficos em relação a situação hidrológica, foram obtidas através de informações do CEOPS/FURB, das Defesas Civas Municipais e das análises dos dados hidrológicos da Agência Nacional de Águas (ANA).

Situação Hidrológica do Rio




 Nível do Rio (cm)

 Chuva (mm)

Estiagem:

 Atenção
 Alerta
 Emergência

Enchente:

 Atenção
 Alerta
 Emergência

Maiores informações acesse:

[Rios On-Line](#)

[Boletim Anteriores](#)

Elaborado pela Equipe de Hidrologia - Epagri/Ciram

Rodovia Admar Gonzaga, 1347 - Itacorubi - Cx. Postal: 502 88.034-901 - Florianópolis - SC

Fone: (48) 3665-5124 ou (48) 9140-7189

sshidrosc@epagri.sc.gov.br

