

Monitoramento dos Níveis de Rios nas Bacias (BH) e Complexos (CH) Hidrológicos

De acordo com a tabela dos níveis de rios os BH do Rio Canoas, CH Jacutinga, BH do Rio Itajaí-Açú, BH do Rio Tubarão, BH do Rio Araranguá, BH do Rio Itapocu, BH do Rio Antas, BH do Rio Cubatão do Sul, BH do Rio do Chapecó, BH do Rio do Peixe e BH do Rio Tijucas, das 23 monitoradas, 21 encontram-se na condição de normalidade do regime hídrico dos rios, para 2 estações a situação que se apresenta é a seguinte:

ESTIAGEM:

EMERGÊNCIA: Barragem Concórdia

ALERTA: Ponte R. João Suzin Marini

Código	Município	Estação	Data e Horário	Últimos Dados (cm)	Tendência
Nível de Rios na BH do Rio Antas(cm)					
74295000	Mondai	Linha Jataí	19/02/25 07:00	101	—
Nível de Rios na BH do Rio Araranguá(cm)					
84949800	Ermo	Ermo	19/02/25 07:00	199	—
Nível de Rios na BH do Rio Canoas(cm)					
71300000	Bocaina do Sul	Rio Bonito	19/02/25 07:00	519	—
71350001	Otacílio Costa	Encruzilhada II	19/02/25 07:00	401	—
71200000	Rio Rufino	Vila Canoas	19/02/25 07:00	338	↓
Nível de Rios na BH do Rio Cubatão do Sul(cm)					
84150100	Palhoça	Eta Casan - Montante	19/02/25 07:00	174	—
84100000	Santo Amaro da Imperatriz	Poço Fundo	19/02/25 07:00	166	—
Nível de Rios na BH do Rio Itajaí-Açú(cm)					
83105000	Alfredo Wagner	Saltinho	19/02/25 07:00	26	↑
83880000	Luiz Alves	Luiz Alves	19/02/25 06:45	114	—
83300200	Rio do Sul	Rio do Sul - Novo	19/02/25 07:00	380	↓
83030000	Taió	Barragem Oeste	19/02/25 06:45	240	↑
83892990	Vidal Ramos	Salseiro	19/02/25 07:00	200	—
Nível de Rios na BH do Rio Itapocu(cm)					
82350000	Jaraguá do Sul	Jaraguá do Sul	19/02/25 06:30	109	—

Código	Município	Estação	Data e Horário	Últimos Dados (cm)	Tendência
Nível de Rios na BH do Rio Tijucas(cm)					
84095500	São João Batista	São João Batista	19/02/25 07:00	74	
Nível de Rios na BH do Rio Tubarão(cm)					
84559800	Braço do Norte	Braço do Norte - Montante	19/02/25 06:45	136	
Nível de Rios na BH do Rio do Chapecó(cm)					
73770000	Coronel Freitas	Porto FAE Novo	19/02/25 06:45	180	
73900000	Saudades	Saudades	19/02/25 06:30	82	
73960000	Águas de Chapecó	Barra do Chapecó Aux.	19/02/25 07:00	184	
Nível de Rios na BH do Rio do Peixe(cm)					
72849000	Joaçaba	Joaçaba I	19/02/25 07:00	221	
72715000	Rio das Antas	Rio das Antas	19/02/25 07:00	160	
72810000	Tangará	Tangará	19/02/25 07:00	84	
Nível de Rios na CH Jacutinga(cm)					
2049	Concórdia	Barragem Concórdia	19/02/25 07:15	-10189	
2058	Concórdia	Ponte R. João Suzin Marini	19/02/25 07:15	8	

Legenda: As referências utilizadas para a elaboração desta tabela em relação a situação hidrológica, foram obtidas através de informações do CEOPS/FURB, das Defesas Cíveis Municipais e das análises dos dados hidrológicos da Agência Nacional de Águas (ANA).

Tendência do Nível do Rio: Subindo: Estável: Descendo: Normal: Estiagem: Atenção: Alerta: Emergência: Enchente: Atenção: Alerta: Emergência:

Monitoramento da Chuva nas Bacias (BH) e Complexos (CH) Hidrológicos

De acordo com a tabela das chuvas nas Bacias dos Rios BH do Rio Canoas, CH Jacutinga, BH do Rio Itajaí-Açú, BH do Rio Tubarão, BH do Rio Araranguá, BH do Rio Itapocu, BH do Rio Antas, BH do Rio Cubatão do Sul, BH do Rio do Chapecó, BH do Rio do Peixe e BH do Rio Tijucas, das 23 monitoradas, 20 registraram chuva nas últimas 24 horas.

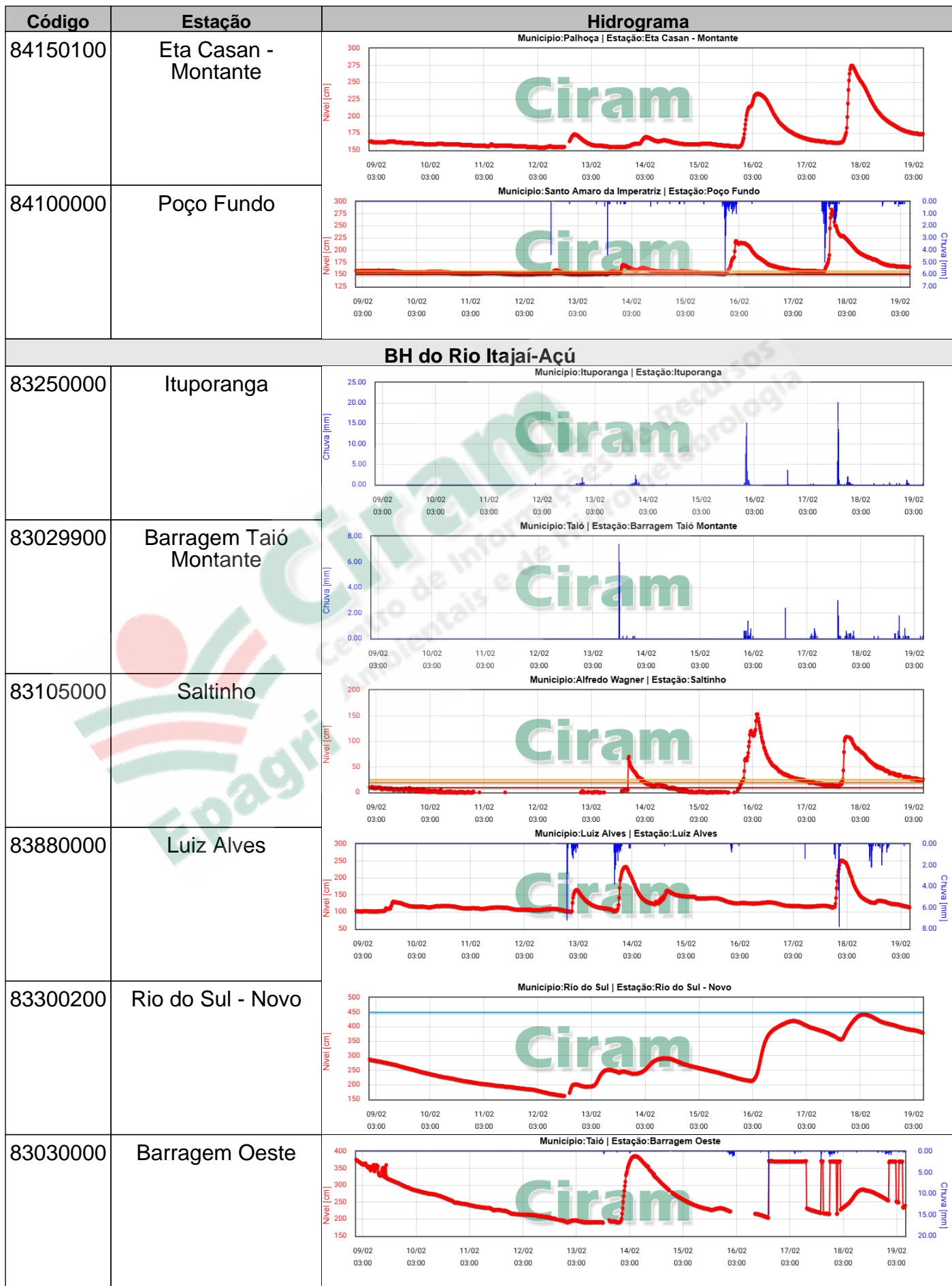
Os maiores volumes de chuva registrados foram de 14.6mm e 13.6mm nas estações de Luiz Alves e São João Batista, respectivamente.

Código	Município	Estação	Data e Horário	Últimos Dados	(-)1h	(-)4h	(-)8h	(-)12h	(-)24h
Chuva Acumulada na BH do Rio Antas(mm)									
74300000	Guaraciaba	Guatapara de Baixo	19/02/25 06:15	0	0	0	0	0	1.6
Chuva Acumulada na BH do Rio Araranguá(mm)									
84949800	Ermo	Ermo	19/02/25 07:00	0	0	0	0	0	0.2
Chuva Acumulada na BH do Rio Canoas(mm)									
71300000	Bocaina do Sul	Rio Bonito	19/02/25 07:00	0	0.2	0.2	0.2	0.4	1.2
71350001	Otacílio Costa	Encruzilhada II	19/02/25 07:00	0	0	0.2	0.2	0.4	1.4
71200000	Rio Rufino	Vila Canoas	19/02/25 07:00	0	0	0	0.2	0.2	0.2
Chuva Acumulada na BH do Rio Cubatão do Sul(mm)									
84100000	Santo Amaro da Imperatriz	Poço Fundo	19/02/25 07:00	0	0	1	2.4	2.6	3
Chuva Acumulada na BH do Rio Itajaí-Açú(mm)									
83250000	Ituporanga	Ituporanga	19/02/25 07:00	0.2	0.2	0.2	3.6	4.4	5.8
83880000	Luiz Alves	Luiz Alves	19/02/25 06:45	0	0	0.2	0.2	2.2	14.6
83030000	Taió	Barragem Oeste	19/02/25 06:45	0	0.2	0.6	3.6	5.8	6.4
83029900	Taió	Barragem Taió Montante	19/02/25 06:45	0.2	0.2	0.4	1.2	5	6.2
Chuva Acumulada na BH do Rio Itapocu(mm)									
82350000	Jaraguá do Sul	Jaraguá do Sul	19/02/25 06:30	0.2	0.4	3	3.2	3.4	10
Chuva Acumulada na BH do Rio Tijucas(mm)									
84095500	São João Batista	São João Batista	19/02/25 07:00	0	0.2	0.2	0.2	2.8	13.6
Chuva Acumulada na BH do Rio Tubarão(mm)									
84559800	Braço do Norte	Braço do Norte - Montante	19/02/25 06:45	0	0	0	1.8	1.8	2
84249998	Orleans	Orleans - Montante	19/02/25 07:00	0	0	0	1.8	2.6	3
84580000	Tubarão	Rio do Pouso	19/02/25 06:45	0	0	0	0.8	2.8	3
84580500	Tubarão	Tubarão	19/02/25 06:45	0	0	0	0.8	1.2	1.2
Chuva Acumulada na BH do Rio do Chapecó(mm)									
73770000	Coronel Freitas	Porto FAE Novo	19/02/25 06:45	0	0.2	0.2	0.2	0.2	0.2
73960000	Águas de Chapecó	Barra do Chapecó Aux.	19/02/25 07:00	0	0	0	0	0	0
Chuva Acumulada na BH do Rio do Peixe(mm)									
72715000	Rio das Antas	Rio das Antas	19/02/25 07:00	0	0	0	0.2	0.2	3.6
72810000	Tangará	Tangará	19/02/25 07:00	0	0	0	0	0	2.2
Chuva Acumulada na CH Jacutinga(mm)									
2049	Concórdia	Barragem Concórdia	19/02/25 07:15	0	0	0.2	0.2	0.2	0.2
2058	Concórdia	Ponte R. João Suzin Marini	19/02/25 07:15	0	0	0	0	0	0
Chuva Acumulada na CH Peperi-Guaçú(mm)									
74329000	Itapiranga	Itapiranga	19/02/25 06:15	0	0	0	0	0	0

Acompanhamento Hidrológico nas Bacias (BH) e Complexos (CH) Hidrológicos

Nos gráficos, as variações registradas são decorrentes das chuvas registradas, dos usos múltiplos das águas, influência da maré e operação de represas a montante (acima) das estações monitoradas nas últimas 240 horas.

Código	Estação	Hidrograma
BH do Rio Antas		
74300000	Guatapara de Baixo	<p style="text-align: center;">Município:Guaraciaba Estação:Guatapara de Baixo</p>
74295000	Linha Jataí	<p style="text-align: center;">Município:Mondai Estação:Linha Jataí</p>
BH do Rio Araranguá		
84949800	Ermo	<p style="text-align: center;">Município:Ermo Estação:Ermo</p>
BH do Rio Canoas		
71300000	Rio Bonito	<p style="text-align: center;">Município:Bocaina do Sul Estação:Rio Bonito</p>
71350001	Encruzilhada II	<p style="text-align: center;">Município:Otacílio Costa Estação:Encruzilhada II</p>
71200000	Vila Canoas	<p style="text-align: center;">Município:Rio Rufino Estação:Vila Canoas</p>
BH do Rio Cubatão do Sul		



Código	Estação	Hidrograma
83892990	Salseiro	<p>Município: Vidal Ramos Estação: Salseiro</p>
82350000	Jaraguá do Sul	<p>Município: Jaraguá do Sul Estação: Jaraguá do Sul</p>
84095500	São João Batista	<p>Município: São João Batista Estação: São João Batista</p>
84249998	Orleans - Montante	<p>Município: Orleans Estação: Orleans - Montante</p>
84580000	Rio do Pouso	<p>Município: Tubarão Estação: Rio do Pouso</p>
84580500	Tubarão	<p>Município: Tubarão Estação: Tubarão</p>
84559800	Braço do Norte - Montante	<p>Município: Braço do Norte Estação: Braço do Norte - Montante</p>
73770000	Porto FAE Novo	<p>Município: Coronel Freitas Estação: Porto FAE Novo</p>

Código	Estação	Hidrograma
73900000	Saudades	<p>Município:Saudades Estação:Saudades</p>
73960000	Barra do Chapecó Aux.	<p>Município:Águas de Chapecó Estação:Barra do Chapecó Aux.</p>
BH do Rio do Peixe		
72849000	Joaçaba I	<p>Município:Joaçaba Estação:Joaçaba I</p>
72715000	Rio das Antas	<p>Município:Rio das Antas Estação:Rio das Antas</p>
72810000	Tangará	<p>Município:Tangará Estação:Tangará</p>
CH Jacutinga		
2049	Barragem Concórdia	<p>Município:Concórdia Estação:Barragem Concórdia</p>
2058	Ponte R. João Suzin Marini	<p>Município:Concórdia Estação:Ponte R. João Suzin Marini</p>
CH Peperi-Guaçu		
74329000	Itapiranga	<p>Município:Itapiranga Estação:Itapiranga</p>


Legenda: As referências utilizadas para a elaboração dos gráficos em relação a situação hidrológica, foram obtidas através de informações do CEOPS/FURB, das Defesas Civas Municipais e das análises dos dados hidrológicos da Agência Nacional de Águas (ANA).

Situação Hidrológica do Rio

 Nível do Rio (cm)

 Chuva (mm)


Estiagem:

 Atenção

 Alerta

 Emergência

Enchente:

 Atenção

 Alerta

 Emergência

Maiores informações acesse:

[Rios On-Line](#)

[Boletim Anteriores](#)

Elaborado pela Equipe de Hidrologia - Epagri/Ciram

Rodovia Admar Gonzaga, 1347 - Itacorubi - Cx. Postal: 502 88.034-901 - Florianópolis - SC

Fone: (48) 3665-5124 ou (48) 9140-7189

sshidrosc@epagri.sc.gov.br

