

Monitoramento dos Níveis de Rios nas Bacias (BH) e Complexos (CH) Hidrológicos

De acordo com a tabela dos níveis de rios os BH do Rio Canoas, CH Jacutinga, BH do Rio Itajaí-Açú, BH do Rio Antas, BH do Rio Cubatão do Sul, BH do Rio do Chapecó, BH do Rio do Peixe, CH Peperi-Guaçú e BH do Rio Tijucas, das 15 monitoradas, 9 encontram-se na condição de normalidade do regime hídrico dos rios, para 6 estações a situação que se apresenta é a seguinte:




ESTIAGEM:

EMERGÊNCIA: Porto FAE Novo e Ponte R. João Suzin Marini













ALERTA: Linha Jataí, Encruzilhada II e Itapiranga

ATENÇÃO: Rio das Antas

Código	Município	Estação	Data e Horário	Últimos Dados (cm)	Tendência
Nível de Rios na BH do Rio Antas(cm)					
74295000	Mondai	Linha Jataí	06/04/26 07:00	60	🔴
Nível de Rios na BH do Rio Canoas(cm)					
71300000	Bocaina do Sul	Rio Bonito	06/04/26 07:00	113	🟢
71350001	Otacílio Costa	Encruzilhada II	06/04/26 07:00	113	🔴
71200000	Rio Rufino	Vila Canoas	06/04/26 07:00	113	🟢
Nível de Rios na BH do Rio Cubatão do Sul(cm)					
84150100	Palhoça	Eta Casan - Montante	06/04/26 07:00	123	🟢
Nível de Rios na BH do Rio Itajaí-Açú(cm)					
83030000	Taió	Barragem Oeste	06/04/26 06:45	371	🟢
83892990	Vidal Ramos	Salseiro	06/04/26 07:00	141	🟢
Nível de Rios na BH do Rio Tijucas(cm)					
84095500	São João Batista	São João Batista	06/04/26 07:00	-1	🟡
Nível de Rios na BH do Rio do Chapecó(cm)					
73770000	Coronel Freitas	Porto FAE Novo	06/04/26 06:45	34	🔴
73900000	Saudades	Saudades	06/04/26 06:30	60	🟢
Nível de Rios na BH do Rio do Peixe(cm)					
72849000	Joaçaba	Joaçaba I	06/04/26 07:00	95	🟡
72715000	Rio das Antas	Rio das Antas	06/04/26 07:00	124	🔴

Código	Município	Estação	Data e Horário	Últimos Dados (cm)	Tendência
Nível de Rios na CH Jacutinga(cm)					
2058	Concórdia	Ponte R. João Suzin Marini	06/04/26 07:30	-67	
2089	Concórdia	Centro Jusante - Rua Orestes Farina	06/04/26 07:30	22	
Nível de Rios na CH Peperi-Guaçú(cm)					
74329000	Itapiranga	Itapiranga	06/04/26 07:15	56	

Legenda: As referências utilizadas para a elaboração desta tabela em relação a situação hidrológica, foram obtidas através de informações do CEOPS/FURB, das Defesas Cíveis Municipais e das análises dos dados hidrológicos da Agência Nacional de Águas (ANA).

Tendência do Nível do Rio: Subindo:  Estável:  Descendo:  Normal:  Estiagem:  Atenção:  Alerta:  Emergência:  Enchente:  Atenção:  Alerta:  Emergência: 



Monitoramento da Chuva nas Bacias (BH) e Complexos (CH) Hidrológicos

De acordo com a tabela das chuvas nas Bacias dos Rios BH do Rio Canoas, CH Jacutinga, BH do Rio Itajaí-Açú, BH do Rio Antas, BH do Rio Cubatão do Sul, BH do Rio do Chapecó, BH do Rio do Peixe, CH Peperi-Guaçú e BH do Rio Tijucas, das 16 monitoradas, 8 registraram chuva nas últimas 24 horas.

Os maiores volumes de chuva registrados foram de 62.2mm e 22.8mm nas estações de Barragem Taió Montante e Luiz Alves, respectivamente.

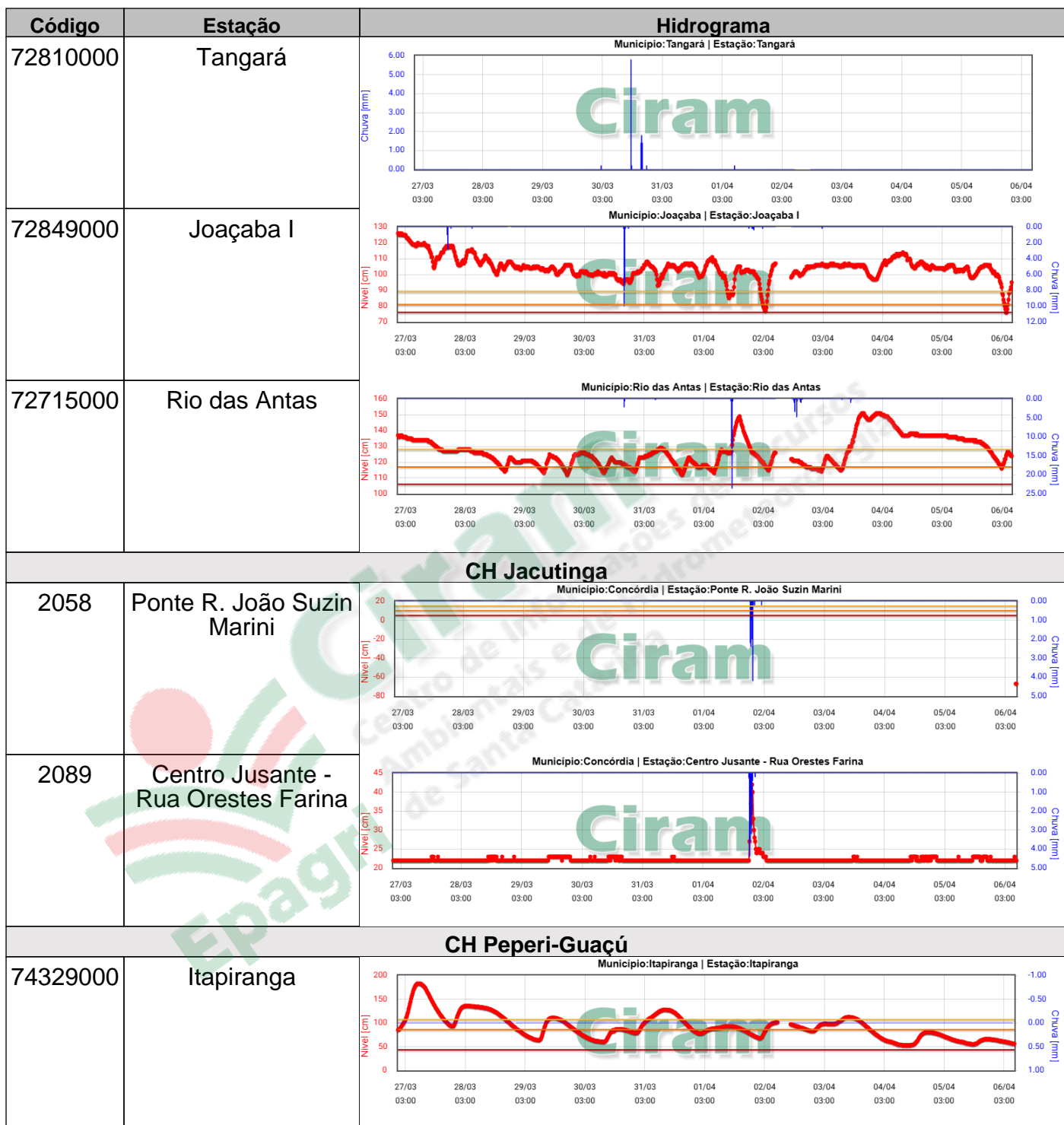
Código	Município	Estação	Data e Horário	Últim os Dados	(-)1h	(-)4h	(-)8h	(-)12h	(-)24h
Chuva Acumulada na BH do Rio Antas(mm)									
74295000	Mondaí	Linha Jataí	06/04/26 07:00	0	0	0	0	0	0
Chuva Acumulada na BH do Rio Canoas(mm)									
71300000	Bocaina do Sul	Rio Bonito	06/04/26 07:00	0	0	0	0	0	0.6
71350001	Otacílio Costa	Encruzilhada II	06/04/26 07:00	0	0	0	0	1.4	1.4
71200000	Rio Rufino	Vila Canoas	06/04/26 07:00	0	0	0	0	0	0.6
Chuva Acumulada na BH do Rio Itajaí-Açú(mm)									
83880000	Luiz Alves	Luiz Alves	06/04/26 06:45	1.2	1.4	17.6	19.2	22.8	22.8
83030000	Taió	Barragem Oeste	06/04/26 06:45	0	0	0	0	2.2	2.2
83029900	Taió	Barragem Taió Montante	06/04/26 06:45	0	0	0	0	62.2	62.2
Chuva Acumulada na BH do Rio Tijucas(mm)									
84095500	São João Batista	São João Batista	06/04/26 07:00	0	0.2	0.2	0.2	0.2	5.2
Chuva Acumulada na BH do Rio Tubarão(mm)									
84249998	Orleans	Orleans - Montante	06/04/26 07:00	0	0	0.6	4.6	6.2	9
Chuva Acumulada na BH do Rio do Chapecó(mm)									
73770000	Coronel Freitas	Porto FAE Novo	06/04/26 06:45	0	0	0	0	0	0
73960000	Águas de Chapecó	Barra do Chapecó Aux.	06/04/26 07:00	0	0	0	0	0	0
Chuva Acumulada na BH do Rio do Peixe(mm)									
72849000	Joaçaba	Joaçaba I	06/04/26 07:00	0	0	0	0	0	0
72715000	Rio das Antas	Rio das Antas	06/04/26 07:00	0	0	0	0	0	0
72810000	Tangará	Tangará	06/04/26 07:00	0	0	0	0	0	0
Chuva Acumulada na CH Jacutinga(mm)									
2058	Concórdia	Ponte R. João Suzin Marini	06/04/26 07:30	0	0	0	0	0	0
2089	Concórdia	Centro Jusante - Rua Orestes Farina	06/04/26 07:30	0	0	0	0	0	0

Acompanhamento Hidrológico nas Bacias (BH) e Complexos (CH) Hidrológicos

Nos gráficos, as variações registradas são decorrentes das chuvas registradas, dos usos múltiplos das águas, influência da maré e operação de represas a montante (acima) das estações monitoradas nas últimas 240 horas.

Código	Estação	Hidrograma
BH do Rio Antas		
74295000	Linha Jataí	<p style="text-align: center;">Município: Mondai Estação: Linha Jataí</p>
BH do Rio Canoas		
71300000	Rio Bonito	<p style="text-align: center;">Município: Bocaina do Sul Estação: Rio Bonito</p>
71350001	Encruzilhada II	<p style="text-align: center;">Município: Otacílio Costa Estação: Encruzilhada II</p>
71200000	Vila Canoas	<p style="text-align: center;">Município: Rio Rufino Estação: Vila Canoas</p>
BH do Rio Cubatão do Sul		
84150100	Eta Casan - Montante	<p style="text-align: center;">Município: Palhoça Estação: Eta Casan - Montante</p>
BH do Rio Itajaí-Açú		
83880000	Luiz Alves	<p style="text-align: center;">Município: Luiz Alves Estação: Luiz Alves</p>

Código	Estação	Hidrograma
83029900	Barragem Taió Montante	<p>Município: Taió Estação: Barragem Taió Montante</p>
83030000	Barragem Oeste	<p>Município: Taió Estação: Barragem Oeste</p>
83892990	Salseiro	<p>Município: Vidal Ramos Estação: Salseiro</p>
BH do Rio Tijucas		
84095500	São João Batista	<p>Município: São João Batista Estação: São João Batista</p>
BH do Rio Tubarão		
84249998	Orleans - Montante	<p>Município: Orleans Estação: Orleans - Montante</p>
BH do Rio do Chapecó		
73960000	Barra do Chapecó Aux.	<p>Município: Águas de Chapecó Estação: Barra do Chapecó Aux.</p>
73770000	Porto FAE Novo	<p>Município: Coronel Freitas Estação: Porto FAE Novo</p>
73900000	Saudades	<p>Município: Saudades Estação: Saudades</p>
BH do Rio do Peixe		



Legenda: As referências utilizadas para a elaboração dos gráficos em relação a situação hidrológica, foram obtidas através de informações do CEOPS/FURB, das Defesas Civas Municipais e das análises dos dados hidrológicos da Agência Nacional de Águas (ANA).

Situação Hidrológica do Rio
 ■ Nível do Rio (cm)
 ■ Chuva (mm)
 Estiagem: [
 ■ Atenção
 ■ Alerta
 ■ Emergência
 Enchente: [
 ■ Atenção
 ■ Alerta
 ■ Emergência
]

Maiores informações acesse:

[Rios On-Line](#)

[Boletim Anteriores](#)

Elaborado pela Equipe de Hidrologia - Epagri/Ciram

Rodovia Admar Gonzaga, 1347 - Itacorubi - Cx. Postal: 502 88.034-901 - Florianópolis - SC

Fone: (48) 3665-5124 ou (48) 9140-7189

sshidrosc@epagri.sc.gov.br