

Monitoramento dos Níveis de Rios nas Bacias (BH) e Complexos (CH) Hidrológicos

De acordo com a tabela dos níveis de rios os BH do Rio Canoas, CH Jacutinga, BH do Rio Itajaí-Açú, BH do Rio Tubarão, BH do Rio Antas, BH do Rio Cubatão do Sul, BH do Rio do Chapecó, BH do Rio do Peixe, CH Peperi-Guaçú e BH do Rio Tijucas, das 16 monitoradas, 11 encontram-se na condição de normalidade do regime hídrico dos rios, para 5 estações a situação que se apresenta é a seguinte:





ESTIAGEM:

EMERGÊNCIA: Porto FAE Novo

ALERTA: Saltinho


ATENÇÃO: Encruzilhada II, Rio do Pouso e Itapiranga

Código	Município	Estação	Data e Horário	Últimos Dados (cm)	Tendência
Nível de Rios na BH do Rio Antas(cm)					
74295000	Mondai	Linha Jataí	27/04/26 07:00	81	
Nível de Rios na BH do Rio Canoas(cm)					
71300000	Bocaina do Sul	Rio Bonito	27/04/26 07:00	130	
71350001	Otacílio Costa	Encruzilhada II	27/04/26 07:00	116	
71200000	Rio Rufino	Vila Canoas	27/04/26 07:00	141	
Nível de Rios na BH do Rio Cubatão do Sul(cm)					
84150100	Palhoça	Eta Casan - Montante	27/04/26 07:00	153	
Nível de Rios na BH do Rio Itajaí-Açú(cm)					
83105000	Alfredo Wagner	Saltinho	27/04/26 07:00	10	
83030000	Taió	Barragem Oeste	27/04/26 06:45	371	
83892990	Vidal Ramos	Salseiro	27/04/26 07:00	157	
Nível de Rios na BH do Rio Tijucas(cm)					
84095500	São João Batista	São João Batista	27/04/26 07:00	38	
Nível de Rios na BH do Rio Tubarão(cm)					
84580000	Tubarão	Rio do Pouso	27/04/26 06:45	3	
Nível de Rios na BH do Rio do Chapecó(cm)					
73770000	Coronel Freitas	Porto FAE Novo	27/04/26 06:45	35	
73900000	Saudades	Saudades	27/04/26 04:30	73	

Código	Município	Estação	Data e Horário	Últimos Dados (cm)	Tendência
Nível de Rios na BH do Rio do Peixe(cm)					
72849000	Joaçaba	Joaçaba I	27/04/26 07:00	124	
72715000	Rio das Antas	Rio das Antas	27/04/26 07:00	134	
Nível de Rios na CH Jacutinga(cm)					
2089	Concórdia	Centro Jusante - Rua Orestes Farina	27/04/26 07:45	23	
Nível de Rios na CH Peperi-Guaçú(cm)					
74329000	Itapiranga	Itapiranga	27/04/26 07:15	96	

Legenda: As referências utilizadas para a elaboração desta tabela em relação a situação hidrológica, foram obtidas através de informações do CEOPS/FURB, das Defesas Civas Municipais e das análises dos dados hidrológicos da Agência Nacional de Águas (ANA).

Tendência do Nível do Rio: Subindo:  Estável:  Descendo:  Normal:  Estiagem:  Atenção  Alerta  Emergência  Enchente:  Atenção  Alerta  Emergência 



Monitoramento da Chuva nas Bacias (BH) e Complexos (CH) Hidrológicos

De acordo com a tabela das chuvas nas Bacias dos Rios BH do Rio Canoas, CH Jacutinga, BH do Rio Itajaí-Açú, BH do Rio Tubarão, BH do Rio Antas, BH do Rio Cubatão do Sul, BH do Rio do Chapecó, BH do Rio do Peixe, CH Peperi-Guaçú e BH do Rio Tijucas, das 15 monitoradas, 15 registraram chuva nas últimas 24 horas.

Os maiores volumes de chuva registrados foram de 47.4mm e 41.2mm nas estações de São João Batista e Rio das Antas, respectivamente.

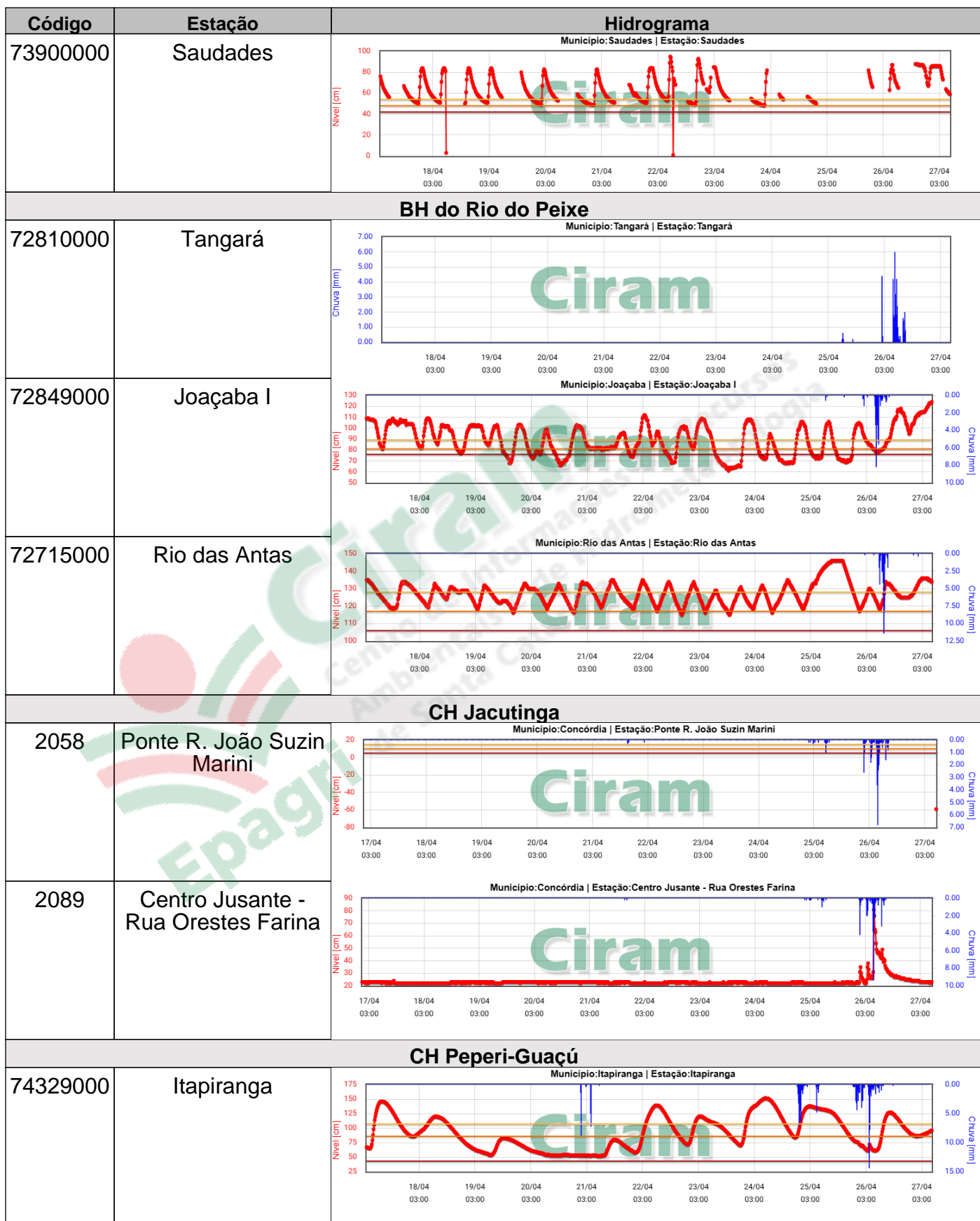
Código	Município	Estação	Data e Horário	Últim os Dados	(-)1h	(-)4h	(-)8h	(-)12h	(-)24h
Chuva Acumulada na BH do Rio Antas(mm)									
74295000	Mondaí	Linha Jataí	27/04/26 07:00	0	0	0	0	0	10.4
Chuva Acumulada na BH do Rio Canoas(mm)									
71300000	Bocaina do Sul	Rio Bonito	27/04/26 07:00	0	0	0.2	0.8	1.6	31.2
71350001	Otacílio Costa	Encruzilhada II	27/04/26 07:00	0	0	0	0	0	27.8
71200000	Rio Rufino	Vila Canoas	27/04/26 07:00	0	0	0.2	0.2	0.2	10.6
Chuva Acumulada na BH do Rio Itajaí-Açú(mm)									
83030000	Taió	Barragem Oeste	27/04/26 06:45	0	0	0	0	0	32.2
83029900	Taió	Barragem Taió Montante	27/04/26 06:45	0	0	0	0	0	34
Chuva Acumulada na BH do Rio Tijucas(mm)									
84095500	São João Batista	São João Batista	27/04/26 07:00	0	0	0	0	0	47.4
Chuva Acumulada na BH do Rio Tubarão(mm)									
84249998	Orleans	Orleans - Montante	27/04/26 07:00	0	0	0	0	0	9.4
Chuva Acumulada na BH do Rio do Chapecó(mm)									
73770000	Coronel Freitas	Porto FAE Novo	27/04/26 06:45	0	0	0	0	0	5.2
73960000	Águas de Chapecó	Barra do Chapecó Aux.	27/04/26 07:00	0	0	0	0	0	9.6
Chuva Acumulada na BH do Rio do Peixe(mm)									
72849000	Joaçaba	Joaçaba I	27/04/26 07:00	0	0	0	0	0	30.8
72715000	Rio das Antas	Rio das Antas	27/04/26 07:00	0	0	0	0.6	0.6	41.2
72810000	Tangará	Tangará	27/04/26 07:00	0	0	0	0	0	27.6
Chuva Acumulada na CH Jacutinga(mm)									
2089	Concórdia	Centro Jusante - Rua Orestes Farina	27/04/26 07:45	0	0	0	0	0	6.6
2058	Concórdia	Ponte R. João Suzin Marini	27/04/26 07:45	0	0	0	0	0	4.8

Acompanhamento Hidrológico nas Bacias (BH) e Complexos (CH) Hidrológicos

Nos gráficos, as variações registradas são decorrentes das chuvas registradas, dos usos múltiplos das águas, influência da maré e operação de represas a montante (acima) das estações monitoradas nas últimas 240 horas.

Código	Estação	Hidrograma
BH do Rio Antas		
74295000	Linha Jataí	<p style="text-align: center;">Município: Mondai Estação: Linha Jataí</p>
BH do Rio Canoas		
71300000	Rio Bonito	<p style="text-align: center;">Município: Bocaina do Sul Estação: Rio Bonito</p>
71350001	Encruzilhada II	<p style="text-align: center;">Município: Otacílio Costa Estação: Encruzilhada II</p>
71200000	Vila Canoas	<p style="text-align: center;">Município: Rio Rufino Estação: Vila Canoas</p>
BH do Rio Cubatão do Sul		
84150100	Eta Casan - Montante	<p style="text-align: center;">Município: Palhoça Estação: Eta Casan - Montante</p>
BH do Rio Itajaí-Açú		
83029900	Barragem Taió Montante	<p style="text-align: center;">Município: Taió Estação: Barragem Taió Montante</p>

Código	Estação	Hidrograma
83105000	Saltinho	<p>Município:Alfredo Wagner Estação:Saltinho</p>
83030000	Barragem Oeste	<p>Município:Taió Estação:Barragem Oeste</p>
83892990	Salseiro	<p>Município:Vidal Ramos Estação:Salseiro</p>
BH do Rio Tijucas		
84095500	São João Batista	<p>Município:São João Batista Estação:São João Batista</p>
BH do Rio Tubarão		
84249998	Orleans - Montante	<p>Município:Orleans Estação:Orleans - Montante</p>
84580000	Rio do Pouso	<p>Município:Tubarão Estação:Rio do Pouso</p>
BH do Rio do Chapecó		
73960000	Barra do Chapecó Aux.	<p>Município:Águas de Chapecó Estação:Barra do Chapecó Aux.</p>
73770000	Porto FAE Novo	<p>Município:Coronel Freitas Estação:Porto FAE Novo</p>



Legenda: As referências utilizadas para a elaboração dos gráficos em relação a situação hidrológica, foram obtidas através de informações do CEOPS/FURB, das Defesas Cíveis Municipais e das análises dos dados hidrológicos da Agência Nacional de Águas (ANA).

Situação Hidrológica do Rio

— Nível do Rio (cm)

— Chuva (mm)

Estiagem:

Atenção
Alerta
Emergência

Enchente:
Alerta
Emergência

Atenção
Alerta
Emergência

Maiores informações acesse:

[Rios On-Line](#)

[Boletim Anteriores](#)

Elaborado pela Equipe de Hidrologia - Epagri/Ciram

Rodovia Admar Gonzaga, 1347 - Itacorubi - Cx. Postal: 502 88.034-901 - Florianópolis - SC

Fone: (48) 3665-5124 ou (48) 9140-7189

sshidrosc@epagri.sc.gov.br

