

Monitoramento dos Níveis de Rios nas Bacias (BH) e Complexos (CH) Hidrológicos













De acordo com a tabela dos níveis de rios os BH do Rio Canoas, CH Jacutinga, BH do Rio Itajaí-Açú, BH do Rio Tubarão, BH do Rio Araranguá, BH do Rio Itapocu, BH do Rio Antas, BH do Rio Cubatão do Sul, BH do Rio do Chapecó, BH do Rio do Peixe, CH Peperi-Guaçú e BH do Rio Tijucas, das 29 monitoradas, 22 encontram-se na condição de normalidade do regime hídrico dos rios, para 7 estações a situação que se apresenta é a seguinte:

ESTIAGEM:

EMERGÊNCIA: Guatapara de Baixo, Rio das Antas, Tangará, Barragem Concórdia e Ponte R. João Suzin Marini

ALERTA: Centro - Rua Vitório Celant

ATENÇÃO: Poço Fundo

Código	Município	Estação	Data e Horário	Últimos Dados (cm)	Tendência
Nível de Rios na BH do Rio Antas(cm)					
74300000	Guaraciaba	Guatapara de Baixo	12/04/24 07:15	3	
74295000	Mondaí	Linha Jataí	12/04/24 07:00	88	
74320000	Romelândia	Ponte do Sargento	12/04/24 07:00	61	
Nível de Rios na BH do Rio Araranguá(cm)					
84853000	Meleiro	Foz do Manoel Alves	12/04/24 07:30	61	
Nível de Rios na BH do Rio Canoas(cm)					
71300000	Bocaina do Sul	Rio Bonito	12/04/24 07:00	171	
71350001	Otacílio Costa	Encruzilhada II	12/04/24 07:00	158	
71200000	Rio Rufino	Vila Canoas	12/04/24 07:00	183	
Nível de Rios na BH do Rio Cubatão do Sul(cm)					
84150100	Palhoça	Eta Casan - Montante	12/04/24 07:00	186	
84100000	Santo Amaro da Imperatriz	Poço Fundo	12/04/24 07:00	156	
Nível de Rios na BH do Rio Itajaí-Açú(cm)					
83105000	Alfredo Wagner	Saltinho	12/04/24 07:00	32	
83360000	José Boiteux	Jose Boiteux	12/04/24 07:45	44	
83880000	Luiz Alves	Luiz Alves	12/04/24 07:45	112	

Código	Município	Estação	Data e Horário	Últimos Dados (cm)	Tendência
83040000	Mirim Doce	Mirim Doce	12/04/24 07:45	105	
83030000	Taió	Barragem Oeste	12/04/24 07:45	137	
83892990	Vidal Ramos	Salseiro	12/04/24 07:00	161	
Nível de Rios na BH do Rio Itapocu(cm)					
82350000	Jaraguá do Sul	Jaraguá do Sul	12/04/24 07:30	87	
Nível de Rios na BH do Rio Tijucas(cm)					
84095500	São João Batista	São João Batista	12/04/24 07:00	-25	
Nível de Rios na BH do Rio Tubarão(cm)					
84559800	Braço do Norte	Braço do Norte - Montante	12/04/24 07:45	133	
Nível de Rios na BH do Rio do Chapecó(cm)					
73770000	Coronel Freitas	Porto FAE Novo	12/04/24 07:45	153	
73900000	Saudades	Saudades	12/04/24 07:30	62	
73960000	Águas de Chapecó	Barra do Chapecó Aux.	12/04/24 07:00	175	
Nível de Rios na BH do Rio do Peixe(cm)					
72849000	Joaçaba	Joaçaba I	12/04/24 07:00	102	
72715000	Rio das Antas	Rio das Antas	12/04/24 07:00	101	
72810000	Tangará	Tangará	12/04/24 07:00	63	
Nível de Rios na CH Jacutinga(cm)					
2049	Concórdia	Barragem Concórdia	12/04/24 08:00	-6	
2058	Concórdia	Ponte R. João Suzin Marini	12/04/24 08:00	3	
2078	Concórdia	Centro - Rua Vitório Celant	12/04/24 08:00	27	
2089	Concórdia	Centro Jusante - Rua Orestes Farina	12/04/24 07:45	19	
Nível de Rios na CH Peperi-Guaçú(cm)					
74329000	Itapiranga	Itapiranga	12/04/24 07:15	217	

Legenda: As referências utilizadas para a elaboração desta tabela em relação a situação hidrológica, foram obtidas através de informações do CEOPS/FURB, das Defesas Cívicas Municipais e das análises dos dados hidrológicos da Agência Nacional de Águas (ANA).

Tendência do Nível do Rio: Subindo: Estável: Descendo: Normal: Estiagem: Atenção Alerta Emergência Enchente: Atenção Alerta Emergência

Monitoramento da Chuva nas Bacias (BH) e Complexos (CH) Hidrológicos

De acordo com a tabela das chuvas nas Bacias dos Rios BH do Rio Canoas, CH Jacutinga, BH do Rio Itajaí-Açú, BH do Rio Tubarão, BH do Rio Araranguá, BH do Rio Itapocu, BH do Rio Antas, BH do Rio Cubatão do Sul, BH do Rio do Chapecó, BH do Rio do Peixe, CH Peperi-Guaçu e BH do Rio Tijucas, das 22 monitoradas, 17 registraram chuva nas últimas 24 horas.

Os maiores volumes de chuva registrados foram de 35mm e 30.6mm nas estações de São Martinho - Jusante e Tubarão, respectivamente.

Código	Município	Estação	Data e Horário	Últimos Dados	(-)1h	(-)4h	(-)8h	(-)12h	(-)24h
Chuva Acumulada na BH do Rio Antas(mm)									
74295000	Mondai	Linha Jataí	12/04/24 07:00	0	0	0	0	0	0
74320000	Romelândia	Ponte do Sargento	12/04/24 07:00	0	0	0	0	0	0
Chuva Acumulada na BH do Rio Canoas(mm)									
71300000	Bocaina do Sul	Rio Bonito	12/04/24 07:00	0	0	0	0	0	0.2
71350001	Otaçílio Costa	Encruzilhada II	12/04/24 07:00	0	0	0	0	0	0.2
71200000	Rio Rufino	Vila Canoas	12/04/24 07:00	0	0	0	0	0	0
Chuva Acumulada na BH do Rio Cubatão do Sul(mm)									
84100000	Santo Amaro da Imperatriz	Poço Fundo	12/04/24 07:00	0	0	2.4	4.2	4.2	4.4
Chuva Acumulada na BH do Rio Itajaí-Açú(mm)									
83900000	Brusque	Brusque	12/04/24 06:45	2.4	8.8	10	10	10	10
83250000	Ituporanga	Ituporanga	12/04/24 07:00	0	0	0	0	0	3
83040000	Mirim Doce	Mirim Doce	12/04/24 07:45	0	0	0	0	0	1.8
83030000	Taió	Barragem Oeste	12/04/24 07:45	0	0	0.2	0.2	0.2	0.8
83029900	Taió	Barragem Taió Montante	12/04/24 07:45	0	0	0.2	0.2	0.2	0.8
Chuva Acumulada na BH do Rio Tijucas(mm)									
84095500	São João Batista	São João Batista	12/04/24 07:00	0.2	0.8	5.8	13.8	14.4	14.4
Chuva Acumulada na BH do Rio Tubarão(mm)									
84249998	Orleans	Orleans - Montante	12/04/24 07:00	0.4	1.4	7.4	9.2	9.6	10.8
84598002	São Martinho	São Martinho - Jusante	12/04/24 07:45	0.2	0.4	9.8	28.2	33.8	35
84580500	Tubarão	Tubarão	12/04/24 06:45	0.4	4	20	25.6	28.6	30.6
Chuva Acumulada na BH do Rio do Chapecó(mm)									
73960000	Águas de Chapecó	Barra do Chapecó Aux.	12/04/24 07:00	0	0	0	0	0	0
Chuva Acumulada na BH do Rio do Peixe(mm)									
72715000	Rio das Antas	Rio das Antas	12/04/24 07:00	0	0	0	0	0	0.2
72810000	Tangará	Tangará	12/04/24 07:00	0	0	0	0	0	0.2
Chuva Acumulada na CH Jacutinga(mm)									
2049	Concórdia	Barragem Concórdia	12/04/24 08:00	0	0	0	0	0	0
2058	Concórdia	Ponte R. João Suzin Marini	12/04/24 08:00	0	0	0	0	0.2	0.2
2078	Concórdia	Centro - Rua Vitório Celant	12/04/24 08:00	0	0	0	0	0	0.2
2089	Concórdia	Centro Jusante - Rua Orestes Farina	12/04/24 07:45	0	0	0	0	0	0.2

Acompanhamento Hidrológico nas Bacias (BH) e Complexos (CH) Hidrológicos

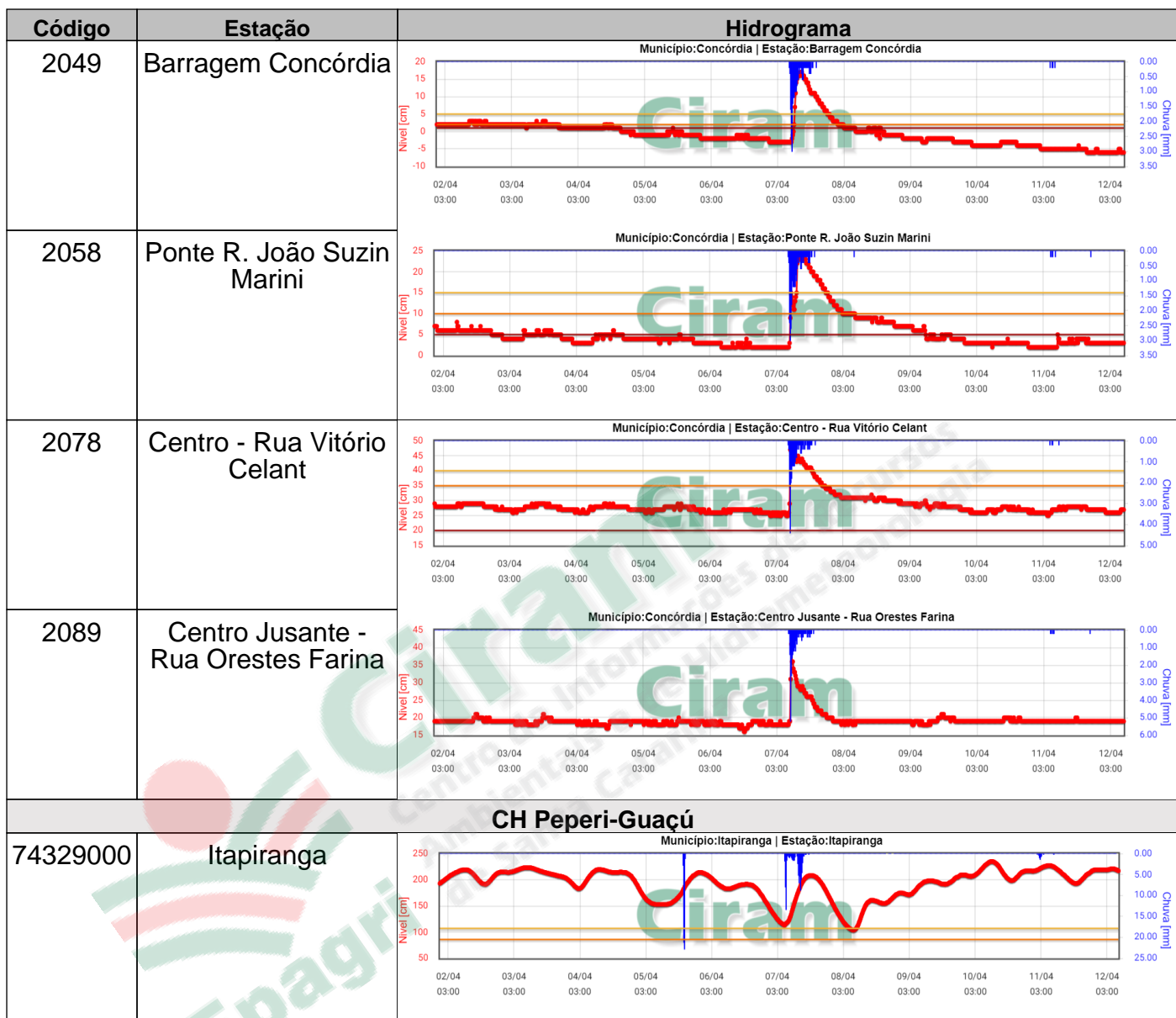
Nos gráficos, as variações registradas são decorrentes das chuvas registradas, dos usos múltiplos das águas, influência da maré e operação de represas a montante (acima) das estações monitoradas nas últimas 240 horas.

Código	Estação	Hidrograma
BH do Rio Antas		
74300000	Guatapara de Baixo	<p style="text-align: center;">Município: Guaraciaba Estação: Guatapara de Baixo</p>
74295000	Linha Jataí	<p style="text-align: center;">Município: Mondai Estação: Linha Jataí</p>
74320000	Ponte do Sargento	<p style="text-align: center;">Município: Romelândia Estação: Ponte do Sargento</p>
BH do Rio Araranguá		
84853000	Foz do Manoel Alves	<p style="text-align: center;">Município: Meleiro Estação: Foz do Manoel Alves</p>
BH do Rio Canoas		
71300000	Rio Bonito	<p style="text-align: center;">Município: Bocaina do Sul Estação: Rio Bonito</p>
71350001	Encruzilhada II	<p style="text-align: center;">Município: Otacílio Costa Estação: Encruzilhada II</p>

Código	Estação	Hidrograma
71200000	Vila Canoas	<p>Município:Rio Rufino Estação:Vila Canoas</p>
BH do Rio Cubatão do Sul		
84150100	Eta Casan - Montante	<p>Município:Palhoça Estação:Eta Casan - Montante</p>
84100000	Poço Fundo	<p>Município:Santo Amaro da Imperatriz Estação:Poço Fundo</p>
BH do Rio Itajaí-Açú		
83900000	Brusque	<p>Município:Brusque Estação:Brusque</p>
83250000	Ituporanga	<p>Município:Ituporanga Estação:Ituporanga</p>
83029900	Barragem Taió Montante	<p>Município:Taió Estação:Barragem Taió Montante</p>
83105000	Saltinho	<p>Município:Alfredo Wagner Estação:Saltinho</p>
83360000	Jose Boiteux	<p>Município:José Boiteux Estação:Jose Boiteux</p>

Código	Estação	Hidrograma
83880000	Luiz Alves	<p>Município:Luiz Alves Estação:Luiz Alves</p>
83040000	Mirim Doce	<p>Município:Mirim Doce Estação:Mirim Doce</p>
83030000	Barragem Oeste	<p>Município:Taió Estação:Barragem Oeste</p>
83892990	Salseiro	<p>Município:Vidal Ramos Estação:Salseiro</p>
BH do Rio Itapucu		
82350000	Jaraguá do Sul	<p>Município:Jaraguá do Sul Estação:Jaraguá do Sul</p>
BH do Rio Tijucas		
84095500	São João Batista	<p>Município:São João Batista Estação:São João Batista</p>
BH do Rio Tubarão		
84249998	Orleans - Montante	<p>Município:Orleans Estação:Orleans - Montante</p>
84598002	São Martinho - Jusante	<p>Município:São Martinho Estação:São Martinho - Jusante</p>

Código	Estação	Hidrograma
84580500	Tubarão	<p>Município:Tubarão Estação:Tubarão</p>
84559800	Braço do Norte - Montante	<p>Município:Braço do Norte Estação: Braço do Norte - Montante</p>
BH do Rio do Chapecó		
73770000	Porto FAE Novo	<p>Município:Coronel Freitas Estação:Porto FAE Novo</p>
73900000	Saudades	<p>Município:Saudades Estação:Saudades</p>
73960000	Barra do Chapecó Aux.	<p>Município:Águas de Chapecó Estação:Barra do Chapecó Aux.</p>
BH do Rio do Peixe		
72849000	Joaçaba I	<p>Município:Joaçaba Estação:Joaçaba I</p>
72715000	Rio das Antas	<p>Município:Rio das Antas Estação:Rio das Antas</p>
72810000	Tangará	<p>Município:Tangará Estação:Tangará</p>
CH Jacutinga		



Legenda: As referências utilizadas para a elaboração dos gráficos em relação a situação hidrológica, foram obtidas através de informações do CEOPS/FURB, das Defesas Civas Municipais e das análises dos dados hidrológicos da Agência Nacional de Águas (ANA).

Situação Hidrológica do Rio

█ Nível do Rio (cm)	█ Chuva (mm)	Estiagem: █ Atenção	█ Enchente: Atenção
		█ Alerta	█ Alerta
		█ Emergência	█ Emergência

Maiores informações acesse:

[Rios On-Line](#)

[Boletim Anteriores](#)

Elaborado pela Equipe da Sala de Situação - ANA/Epagri/Ciram

Rodovia Admar Gonzaga, 1347 - Itacorubi - Cx. Postal: 502 88.034-901 - Florianópolis - SC

Fone: (48) 3665-5124 ou (48) 9140-7189

sshidrosc@epagri.sc.gov.br