

Monitoramento dos Níveis de Rios nas Bacias (BH) e Complexos (CH) Hidrológicos

De acordo com a tabela dos níveis de rios os BH do Rio Canoas, CH Jacutinga, BH do Rio Itajaí-Açú, BH do Rio Tubarão, BH do Rio Araranguá, BH do Rio Itapocu, BH do Rio Antas, BH do Rio Cubatão do Sul, BH do Rio do Chapecó, BH do Rio do Peixe, CH Peperi-Guaçú e BH do Rio Tijucas, das 30 monitoradas, 24 encontram-se na condição de normalidade do regime hídrico dos rios, para 6 estações a situação que se apresenta é a seguinte:

ESTIAGEM:








ALERTA: Centro - Rua Vitório Celant

ATENÇÃO: Rio das Antas, Tangará e Ponte R. João Suzin Marini

ENCHENTE:

ALERTA: Eta Casan - Montante

ATENÇÃO: Poço Fundo

Código	Município	Estação	Data e Horário	Últimos Dados (cm)	Tendência
Nível de Rios na BH do Rio Antas(cm)					
74300000	Guaraciaba	Guatapara de Baixo	15/04/24 08:15	108	
74295000	Mondaí	Linha Jataí	15/04/24 08:00	83	
74320000	Romelândia	Ponte do Sargento	15/04/24 08:00	82	
Nível de Rios na BH do Rio Araranguá(cm)					
84853000	Meleiro	Foz do Manoel Alves	15/04/24 07:30	103	
Nível de Rios na BH do Rio Canoas(cm)					
71300000	Bocaina do Sul	Rio Bonito	15/04/24 08:00	389	
71350001	Otacílio Costa	Encruzilhada II	15/04/24 08:00	233	
71200000	Rio Rufino	Vila Canoas	15/04/24 08:00	357	
Nível de Rios na BH do Rio Cubatão do Sul(cm)					
84150100	Palhoça	Eta Casan - Montante	15/04/24 08:00	559	
84100000	Santo Amaro da Imperatriz	Poço Fundo	15/04/24 08:00	442	
Nível de Rios na BH do Rio Itajaí-Açú(cm)					
83105000	Alfredo Wagner	Saltinho	15/04/24 08:00	65	
83360000	José Boiteux	Jose Boiteux	15/04/24 07:45	53	

Código	Município	Estação	Data e Horário	Últimos Dados (cm)	Tendência
83880000	Luiz Alves	Luiz Alves	15/04/24 07:45	123	
83040000	Mirim Doce	Mirim Doce	15/04/24 07:45	149	
83030000	Taió	Barragem Oeste	15/04/24 07:45	371	
83892990	Vidal Ramos	Salseiro	15/04/24 08:00	187	
Nível de Rios na BH do Rio Itapocu(cm)					
82350000	Jaraguá do Sul	Jaraguá do Sul	15/04/24 08:30	139	
Nível de Rios na BH do Rio Tijucas(cm)					
84095500	São João Batista	São João Batista	15/04/24 08:00	244	
Nível de Rios na BH do Rio Tubarão(cm)					
84559800	Braço do Norte	Braço do Norte - Montante	15/04/24 07:45	154	
Nível de Rios na BH do Rio do Chapecó(cm)					
73770000	Coronel Freitas	Porto FAE Novo	15/04/24 07:45	91	
73900000	Saudades	Saudades	15/04/24 07:30	58	
73960000	Águas de Chapecó	Barra do Chapecó Aux.	15/04/24 08:00	161	
Nível de Rios na BH do Rio do Peixe(cm)					
72849000	Joaçaba	Joaçaba I	15/04/24 08:00	105	
72715000	Rio das Antas	Rio das Antas	15/04/24 08:00	120	
72810000	Tangará	Tangará	15/04/24 08:00	72	
Nível de Rios na CH Jacutinga(cm)					
2049	Concórdia	Barragem Concórdia	15/04/24 08:45	7	
2058	Concórdia	Ponte R. João Suzin Marini	15/04/24 08:45	11	
2076	Concórdia	Montante - Barragem Concórdia	15/04/24 07:15	33	
2078	Concórdia	Centro - Rua Vitório Celant	15/04/24 08:45	34	
2089	Concórdia	Centro Jusante - Rua Orestes Farina	15/04/24 08:30	20	
Nível de Rios na CH Peperi-Guaçú(cm)					
74329000	Itapiranga	Itapiranga	15/04/24 08:15	192	

Legenda: As referências utilizadas para a elaboração desta tabela em relação a situação hidrológica, foram obtidas através de informações do CEOPS/FURB, das Defesas Cíveis Municipais e das análises dos dados hidrológicos da Agência Nacional de Águas (ANA).

Tendência do Nível do Rio: Subindo: Estável: Descendo: Normal: Estiagem: Atenção: Alerta: Emergência: Enchente: Atenção: Alerta: Emergência:

Monitoramento da Chuva nas Bacias (BH) e Complexos (CH) Hidrológicos

De acordo com a tabela das chuvas nas Bacias dos Rios BH do Rio Canoas, CH Jacutinga, BH do Rio Itajaí-Açú, BH do Rio Tubarão, BH do Rio Araranguá, BH do Rio Itapocu, BH do Rio Antas, BH do Rio Cubatão do Sul, BH do Rio do Chapecó, BH do Rio do Peixe, CH Peperi-Guaçu e BH do Rio Tijucas, das 27 monitoradas, 27 registraram chuva nas últimas 24 horas.

Os maiores volumes de chuva registrados foram de 170.6mm e 49.6mm nas estações de Poço Fundo e Brusque, respectivamente.

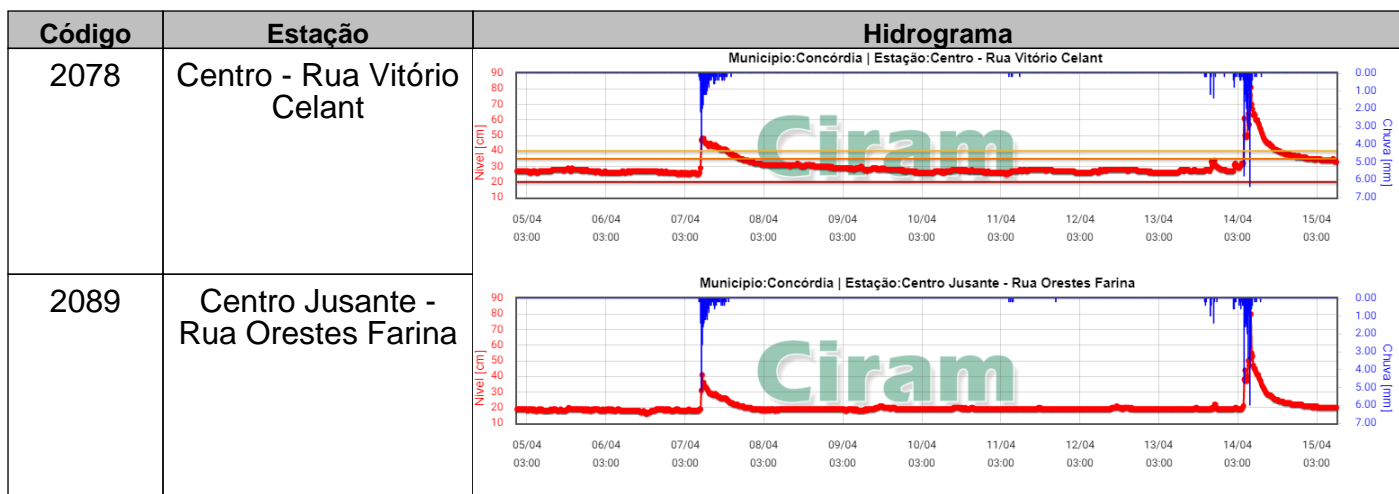
Código	Município	Estação	Data e Horário	Últimos Dados	(-)1h	(-)4h	(-)8h	(-)12h	(-)24h
Chuva Acumulada na BH do Rio Antas(mm)									
74295000	Mondai	Linha Jataí	15/04/24 08:00	0	0	0	0.2	0.2	1.4
74320000	Romelândia	Ponte do Sargento	15/04/24 08:00	0	0.2	0.2	0.4	0.4	3.6
Chuva Acumulada na BH do Rio Araranguá(mm)									
84853000	Meleiro	Foz do Manoel Alves	15/04/24 07:30	0	0	0	0.2	0.8	2.2
Chuva Acumulada na BH do Rio Canoas(mm)									
71300000	Bocaina do Sul	Rio Bonito	15/04/24 08:00	0	0	0.8	1.6	1.6	2.8
71350001	Otaçílio Costa	Encruzilhada II	15/04/24 08:00	0.2	0.8	1.6	1.8	1.8	3.2
71200000	Rio Rufino	Vila Canoas	15/04/24 08:00	0	0	0.8	1	1.8	2
Chuva Acumulada na BH do Rio Cubatão do Sul(mm)									
84100000	Santo Amaro da Imperatriz	Poço Fundo	15/04/24 08:00	1.6	9.8	30	91.2	158.4	170.6
Chuva Acumulada na BH do Rio Itajaí-Açú(mm)									
83900000	Brusque	Brusque	15/04/24 07:45	0.2	2.2	6.4	8.2	22.6	49.6
83250000	Ituporanga	Ituporanga	15/04/24 08:00	0	0	0.2	0.2	0.2	0.8
83880000	Luiz Alves	Luiz Alves	15/04/24 07:45	0	0	3	3.6	3.8	43.2
83040000	Mirim Doce	Mirim Doce	15/04/24 07:45	0	0	0	0.4	0.4	7.4
83030000	Taió	Barragem Oeste	15/04/24 07:45	0	0	0	0.6	0.6	8.6
83029900	Taió	Barragem Taió Montante	15/04/24 07:45	0	0	0.4	0.6	0.8	6.8
Chuva Acumulada na BH do Rio Tijucas(mm)									
84095500	São João Batista	São João Batista	15/04/24 08:00	0.2	3	15	32	33.2	35.4
Chuva Acumulada na BH do Rio Tubarão(mm)									
84559800	Braço do Norte	Braço do Norte - Montante	15/04/24 07:45	0.8	1	1.4	2.4	2.4	2.4
84249998	Orleans	Orleans - Montante	15/04/24 08:00	0	0.2	0.4	0.6	0.6	0.6
84598002	São Martinho	São Martinho - Jusante	15/04/24 07:45	0	1.2	6.2	9.4	19.8	20.2
84580500	Tubarão	Tubarão	15/04/24 07:45	0	0.4	0.8	5.4	28.2	34.2
Chuva Acumulada na BH do Rio do Chapecó(mm)									
73770000	Coronel Freitas	Porto FAE Novo	15/04/24 07:45	0	0	0	0	0	1.2
73960000	Águas de Chapecó	Barra do Chapecó Aux.	15/04/24 08:00	0	0	0	0	0	0.4
Chuva Acumulada na BH do Rio do Peixe(mm)									
72715000	Rio das Antas	Rio das Antas	15/04/24 08:00	0	0	0	0	0	4.4
72810000	Tangará	Tangará	15/04/24 08:00	0	0	0	0	0	6.8
Chuva Acumulada na CH Jacutinga(mm)									
2049	Concórdia	Barragem Concórdia	15/04/24 08:45	0	0	0	0	0	1
2058	Concórdia	Ponte R. João Suzin Marini	15/04/24 08:45	0	0	0	0	0	0.2
2076	Concórdia	Montante - Barragem Concórdia	15/04/24 07:15	0	0	0	0	0	4.8
2078	Concórdia	Centro - Rua Vitória Celant	15/04/24 08:45	0	0	0	0	0	0.2
2089	Concórdia	Centro Jusante - Rua Orestes Farina	15/04/24 08:30	0	0	0	0	0	0.4

Acompanhamento Hidrológico nas Bacias (BH) e Complexos (CH) Hidrológicos

Nos gráficos, as variações registradas são decorrentes das chuvas registradas, dos usos múltiplos das águas, influência da maré e operação de represas a montante (acima) das estações monitoradas nas últimas 240 horas.

Código	Estação	Hidrograma
BH do Rio Canoas		
71300000	Rio Bonito	
71350001	Encruzilhada II	
71200000	Vila Canoas	
BH do Rio Itajaí-Açú		
83900000	Brusque	
83250000	Ituporanga	
83029900	Barragem Taió Montante	
83892990	Salseiro	

Código	Estação	Hydrograma
BH do Rio Tubarão		
84249998	Orleans - Montante	<p>Município: Orleans Estação: Orleans - Montante</p>
84598002	São Martinho - Jusante	<p>Município: São Martinho Estação: São Martinho - Jusante</p>
84580500	Tubarão	<p>Município: Tubarão Estação: Tubarão</p>
BH do Rio do Chapecó		
73770000	Porto FAE Novo	<p>Município: Coronel Freitas Estação: Porto FAE Novo</p>
BH do Rio do Peixe		
72810000	Tangará	<p>Município: Tangará Estação: Tangará</p>
CH Jacutinga		
2049	Barragem Concórdia	<p>Município: Concórdia Estação: Barragem Concórdia</p>
2058	Ponte R. João Suzin Marini	<p>Município: Concórdia Estação: Ponte R. João Suzin Marini</p>
2076	Montante - Barragem Concórdia	<p>Município: Concórdia Estação: Montante - Barragem Concórdia</p>



Legenda: As referências utilizadas para a elaboração dos gráficos em relação a situação hidrológica, foram obtidas através de informações do CEOPS/FURB, das Defesas Civas Municipais e das análises dos dados hidrológicos da Agência Nacional de Águas (ANA).

Situação Hidrológica do Rio

Nível do Rio (cm)	Chuva (mm)	Estiagem:	Atenção	Alerta	Emergência	Enchente:	Atenção	Alerta	Emergência
-------------------	------------	------------------	---------	--------	------------	------------------	---------	--------	------------

Maiores informações acesse:

[Rios On-Line](#)

[Boletim Anteriores](#)

Elaborado pela Equipe da Sala de Situação - ANA/Epagri/Ciram

Rodovia Admar Gonzaga, 1347 - Itacorubi - Cx. Postal: 502 88.034-901 - Florianópolis - SC

Fone: (48) 3665-5124 ou (48) 9140-7189

sshidrosc@epagri.sc.gov.br